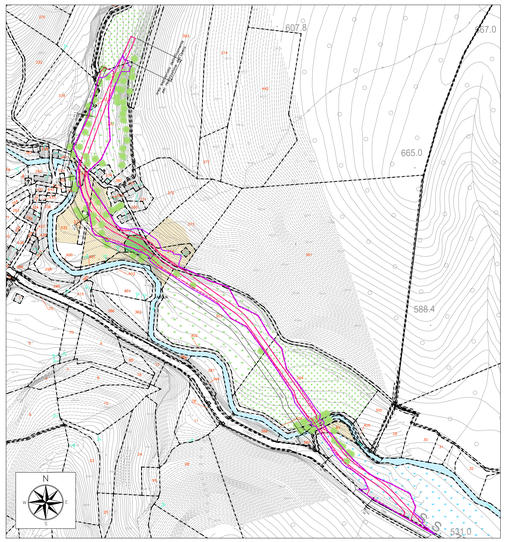

PLANIMETRIA STATO ANTE OPERAM - SCALA 1:2000

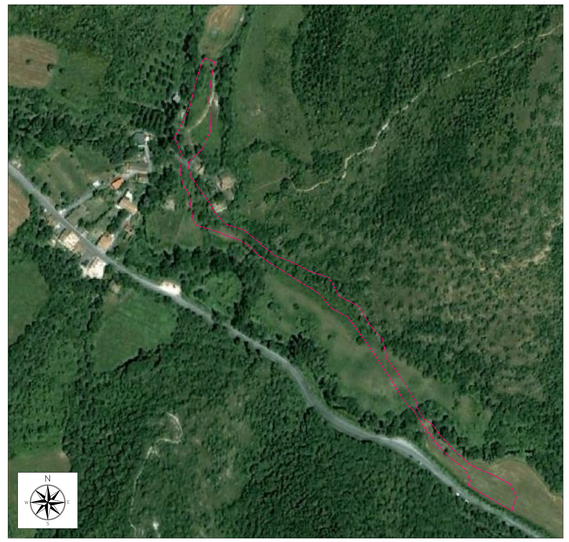

ORTOFOTO ANTE OPERAM - SCALA 1:2000

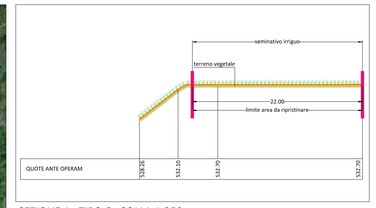

SEZIONE 1 - TIPO C - SCALA 1:250

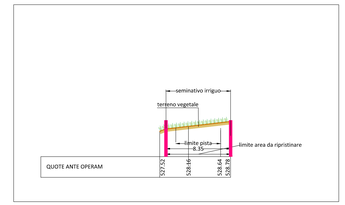

SEZIONE 2 - TIPO D - SCALA 1:250

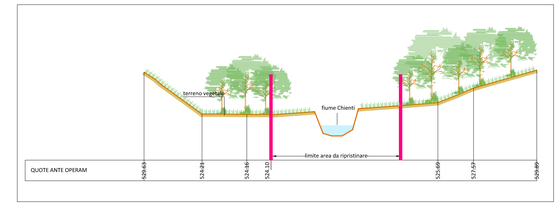

SEZIONE 3 - ATTRAVERSAMENTO - SCALA 1:250

TIPOLOGIA DI SEZIONE

TIPO A = Rilevato
TIPO B = Trincea
TIPO C = Raso
TIPO D = Mezzacosta

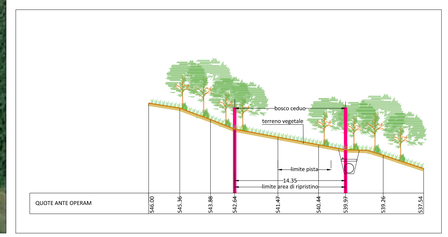

SEZIONE 4 - TIPO D - SCALA 1:250

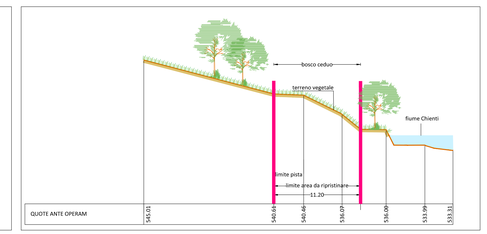

SEZIONE 5 - TIPO D - SCALA 1:250

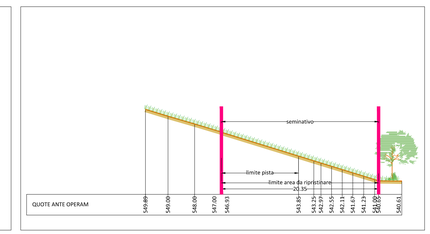

SEZIONE 6 - TIPO D - SCALA 1:250

LEGENDA

- Contorno area occupata
- Delimitazione strada di cantiere (da progetto esecutivo)
- Delimitazione effettiva della strada
- Corso d'acqua
- Seminativo arborato
- Seminativo irriguo
- Seminativo
- Prato
- Bosco ceduo
- Profilo AO
- Vegetazione ripariale e/o boschiva
- Perimetro particella catastale
- 00 Identificativo particella catastale

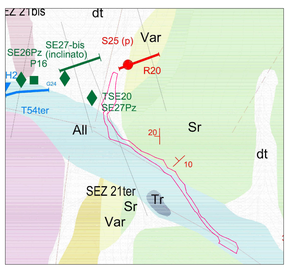

- All — Depositi alluvionali: ghiaie prevalentemente grossolane con ciottoli, sabbie e limi (Olocene - Pleistocene sup.)
- Sr — Scaglia rosata: alternanze policrome di calcari, calcari marnosi e marne calcaree. Stratificazione netta in strati sottili - medi (Turoniano sup. - Eocene medio p.p.)
- dt — Detriti di falda: ciottoli,ghiaie,ghiaie sabbiose e sabbie a vario grado di cementazione (Olocene - Pleistocene sup.)
- T1 — Stendimenti sismici a rifrazione
- R1 — Stendimenti sismici a rifrazione
- TSE1 — Stendimenti sismici a rifrazione
- Traccia di faglia certa
- Giacitura degli strati
- S — Sondaggio geognostico
- SE2Pz — Sondaggio geognostico attrezzato con piezometro

CARTA GEOLOGICA - SCALA 1:5000

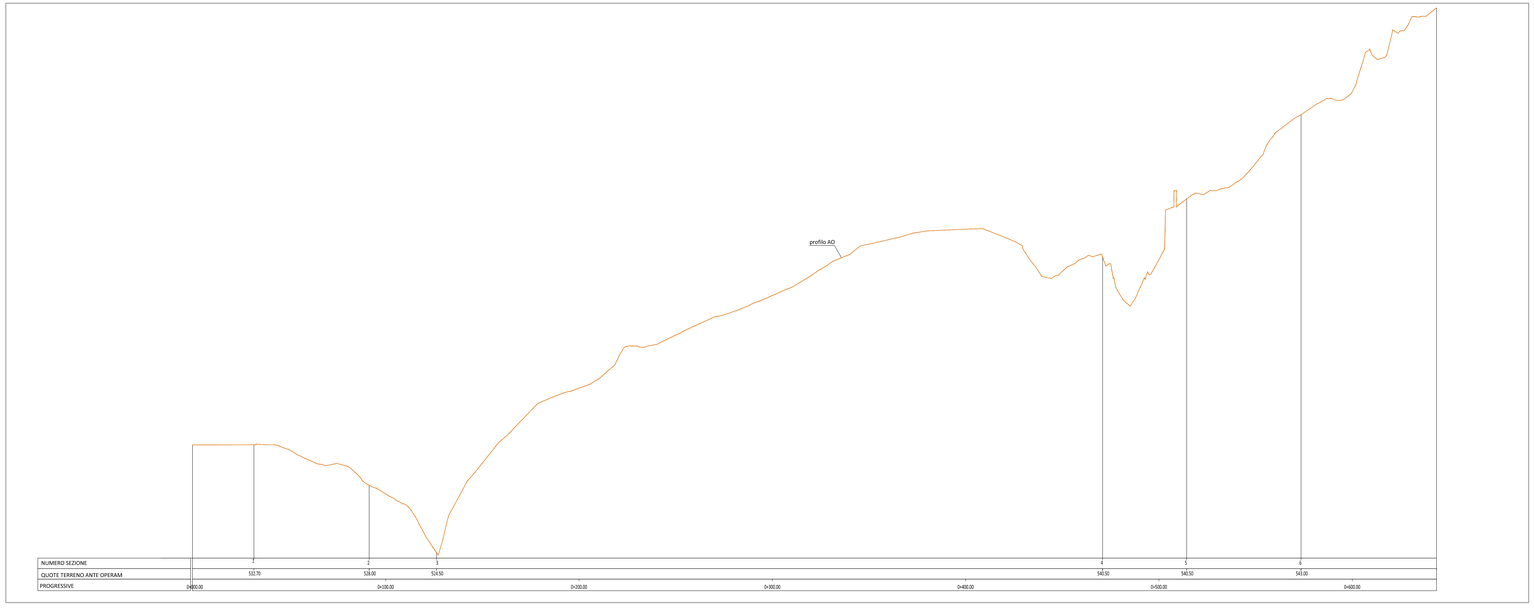

PROFILO ANTE OPERAM - SCALA 1:1000 (asse X)/1:100(asse Y)

QUADRILATERO Marche Umbria S.p.A.

ASSE VIARIO MARCHE–UMBRIA
E QUADRILATERO DI PENETRAZIONE INTERNA
MAXILOTTO 1

PROGETTO ESECUTIVO

CONTRAENTE GENERALE

Val di Chienti S.C.p.A.

IL RESPONSABILE DEL CONTRAENTE GENERALE

IL PROGETTISTA

tce technical consultant engineers s.r.l.

GRUPPO DI PROGETTAZIONE DEL PROGETTO ESECUTIVO APPROVATO

ATI: TECHNITAL s.p.o. (mandatario)
EGIS STRUCTURES & ENVIRONNEMENT S.A.
SICS s.r.l. Società Italiana Consulenza Strade
S.I.S. Studio di Ingegneria Stradale s.r.l.
SOIL Geologia Geotecnica Opere in sotterraneo Difesa del territorio

INTEGRAZIONE PRESTAZIONI SPECIALISTICHE *Dott. Ing. M. Raccosta*

IL GEOLOGO

IL GEOLOGO *Dott. Geol. F. Ferrari*

IL RESPONSABILE DELLA CONGRUENZA FUNZIONALE CON IL PROGETTO ESECUTIVO APPROVATO (ATI: TECHNITAL–EGIS–SOIL–SIS–SICS)

VISTO IL RESPONSABILE DEL PROCEDIMENTO

Dott. Ing. Vincenzo Lamma

VISTO IL COORDINATORE DELLA SICUREZZA IN FASE DI ESECUZIONE

LA DIREZIONE LAVORI

SUBLOTTO 1.2: S.S. 77 "VAL DI CHIENTI" TRONCO PONTELATRAVE – FOLIGNO
TRATTI FOLIGNO–VALMENOTRE E GALLERIA MUCCIA–PONTELATRAVE (inclusa galleria)

RIPRISTINO VIABILITA' SECONDARIA – **STRADA 22**

STATO ANTE OPERAM: RILIEVO

(Ortofoto, Planimetria, Profilo, Sezioni tipo, Uso del suolo, Carta geologica)

Codice Unico di Progetto (CUP) F12C03000050011 ex F12C03000050010 (comunicazione CIPE 20/04/2015)

CODIFICA R.E.	Opera	Lotto	Stato	Settore	WBS	Disciplina	Tipo Doc.	N. Progressivo	REVISIONE	FOGLIO	SCALA
	L07	03	A1	E	P	CA1020D	CAN	PLA	072	A	

REV.	DESCRIZIONE	DATA	REDATTO	VERIFICATO	APPROVATO	APPROVATO RESP. TECNICO AMVB
D						
C						
B						
A	EMISSIONE	31.07.2015	Scamardella C.	Mandorini G.	Lamberti R.	