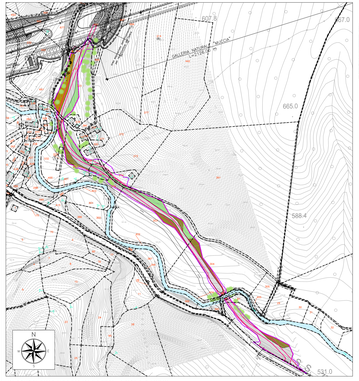

PLANIMETRIA STATO DI FATTO - SCALA 1:2000

ORTOFOTO STATO DI FATTO A MAGGIO 2013 - SCALA 1:2000

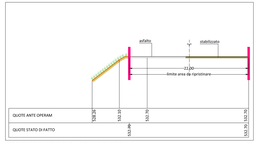

SEZIONE 1 - TIPO C - SCALA 1:250

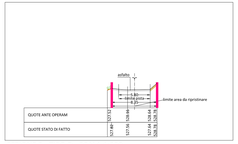

SEZIONE 2 - TIPO D - SCALA 1:250

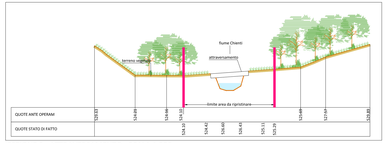

SEZIONE 3 - ATTRAVERSAMENTO - SCALA 1:250

TIPOLOGIA DI SEZIONE

TIPO A = Rilevato
TIPO B = Trincea
TIPO C = Raso
TIPO D = Mezzacosta

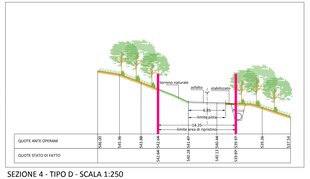

SEZIONE 4 - TIPO D - SCALA 1:250

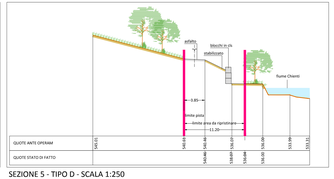

SEZIONE 5 - TIPO D - SCALA 1:250



SEZIONE 6 - TIPO D - SCALA 1:250

LEGENDA

- Delimitazione pista di cantiere (da progetto esecutivo)
- Delimitazione effettiva pista di cantiere
- Pavimentazione: conglomerato bituminoso
- Terreno di riporto
- Misto stabilizzato
- Terreno naturale
- Profilo AO
- Profilo CO
- Asse di progetto
- Attraversamento corso d'acqua
- Vegetazione ripariale e/o boschiva
- Perimetro particella catastale
- 00 Identificativo particella catastale

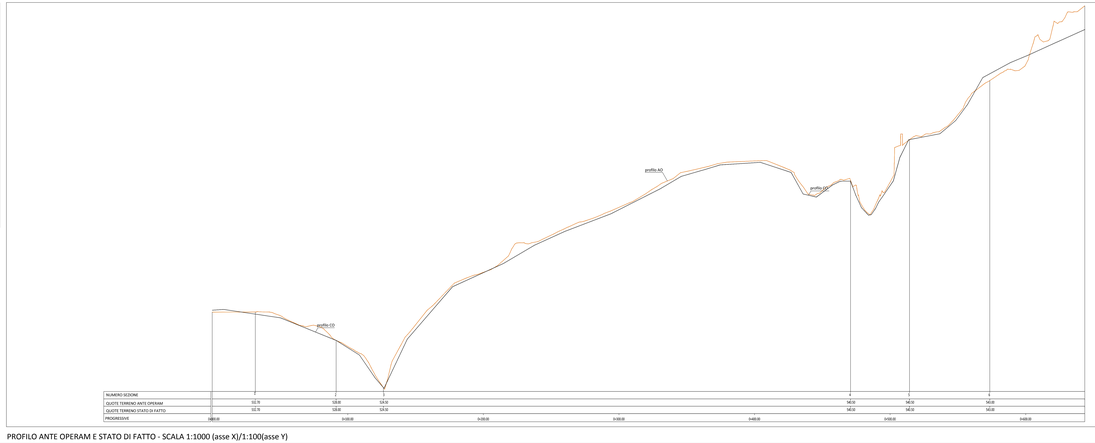

PROFILO ANTE OPERAM E STATO DI FATTO - SCALA 1:1000 (asse X)/1:100(asse Y)

QUADRILATERO Marche Umbria S.p.A.

ASSE VIARIO MARCHE–UMBRIA
E QUADRILATERO DI PENETRAZIONE INTERNA
MAXILOTTO 1

PROGETTO ESECUTIVO

CONTRAENTE GENERALE

Val di Chienti S.C.p.A.

IL RESPONSABILE DEL CONTRAENTE GENERALE

IL PROGETTISTA

tce technical consultant engineers s.r.l.

GRUPPO DI PROGETTAZIONE DEL PROGETTO ESECUTIVO APPROVATO

ATI: TECHNITAL s.p.a. (mandataria)
EGIS STRUCTURES & ENVIRONMENT S.A.
SICS s.r.l. Società Italiana Consulenza Strade
S.I.S. Studio di Ingegneria Stradale s.r.l.
SOIL Geologia Geotecnica Opere in sotterraneo Difesa del territorio

INTEGRAZIONE PRESTAZIONI SPECIALISTICHE *Dott. Ing. M. Raccosta*

IL GEOLOGO *Dott. Geol. F. Ferrari*

IL GEOLOGO

IL RESPONSABILE DELLA CONGRUENZA FUNZIONALE CON IL PROGETTO ESECUTIVO APPROVATO
(ATI TECHNITAL–EGIS–SOIL–SIS–SICS)

VISTO IL RESPONSABILE DEL PROCEDIMENTO
Dott. Ing. Vincenzo Lommo

VISTO IL COORDINATORE DELLA SICUREZZA IN FASE DI ESECUZIONE

LA DIREZIONE LAVORI

SUBLOTTO 1.2: S.S. 77 "VAL DI CHIENTI" TRONCO PONTELATRAVE – FOLIGNO
TRATTI FOLIGNO–VALMENOTRE E GALLERIA MUCCIA–PONTELATRAVE (inclusa galleria)

RIPRISTINO VIABILITA' SECONDARIA – **STRADA 22**

STATO DI FATTO: RILIEVO

(Ortofoto, Planimetria, Profilo e Sezioni tipo)

Codice Unico di Progetto (CUP) F32C03000000017 ed F32C02000000020 Commessa/ordine CPE 06/06/2010

CODICE PROG.	Area	Sist.	Liv.	Sez.	Sottosez.	Opera	Tipo	Progressivo	Tipo Doc.	Tipo Elab.	Progressivo	REVISIONE	FOGLIO	SCALA
CODE PROG.	L	0	0	0	A	0	1	0	0	0	0	A		

REV.	DESCRIZIONE	DATA	REDATTO	VERIFICATO	APPROVATO	APPROVATO NEGF TECHNICO AMB
D						
C						
B						
A	EMISSIONE	31.07.2015	Scarnecchia G.	Marcianiro G.	Lambarti R.	