

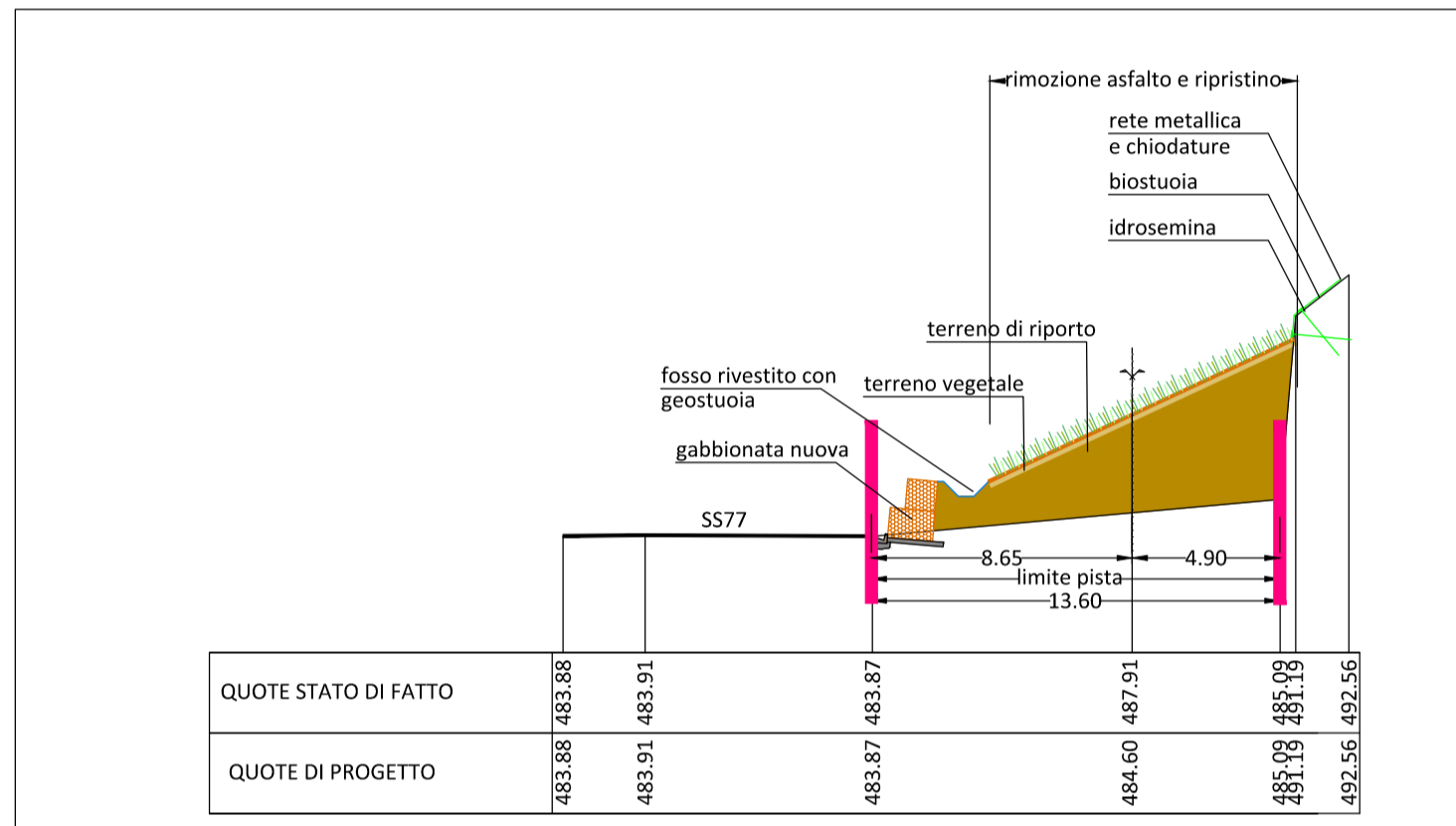
PLANIMETRIA DI PROGETTO - SCALA 1:1000



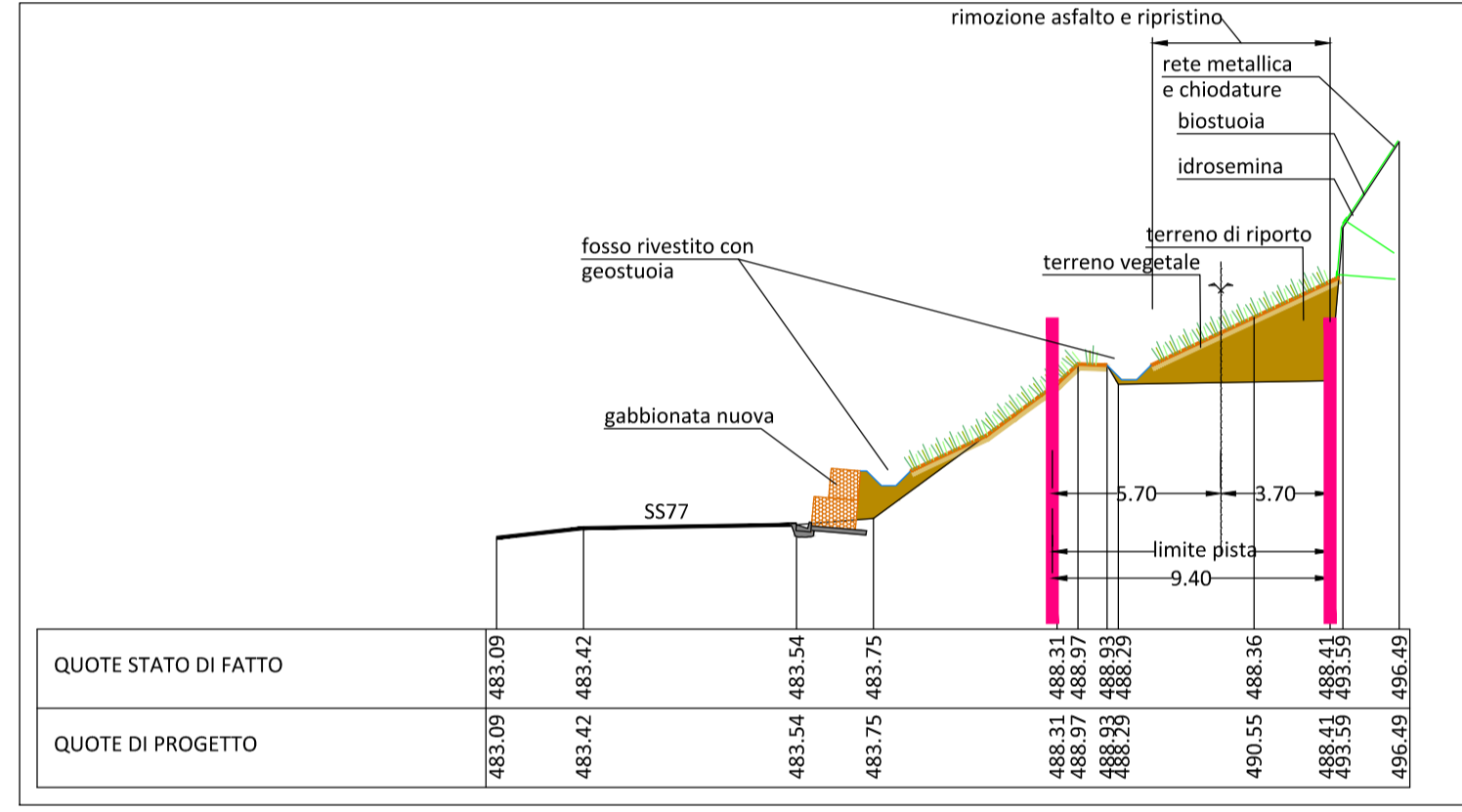
ORTOFOTO ANTE OPERAM - SCALA 1:2000

### LEGENDA

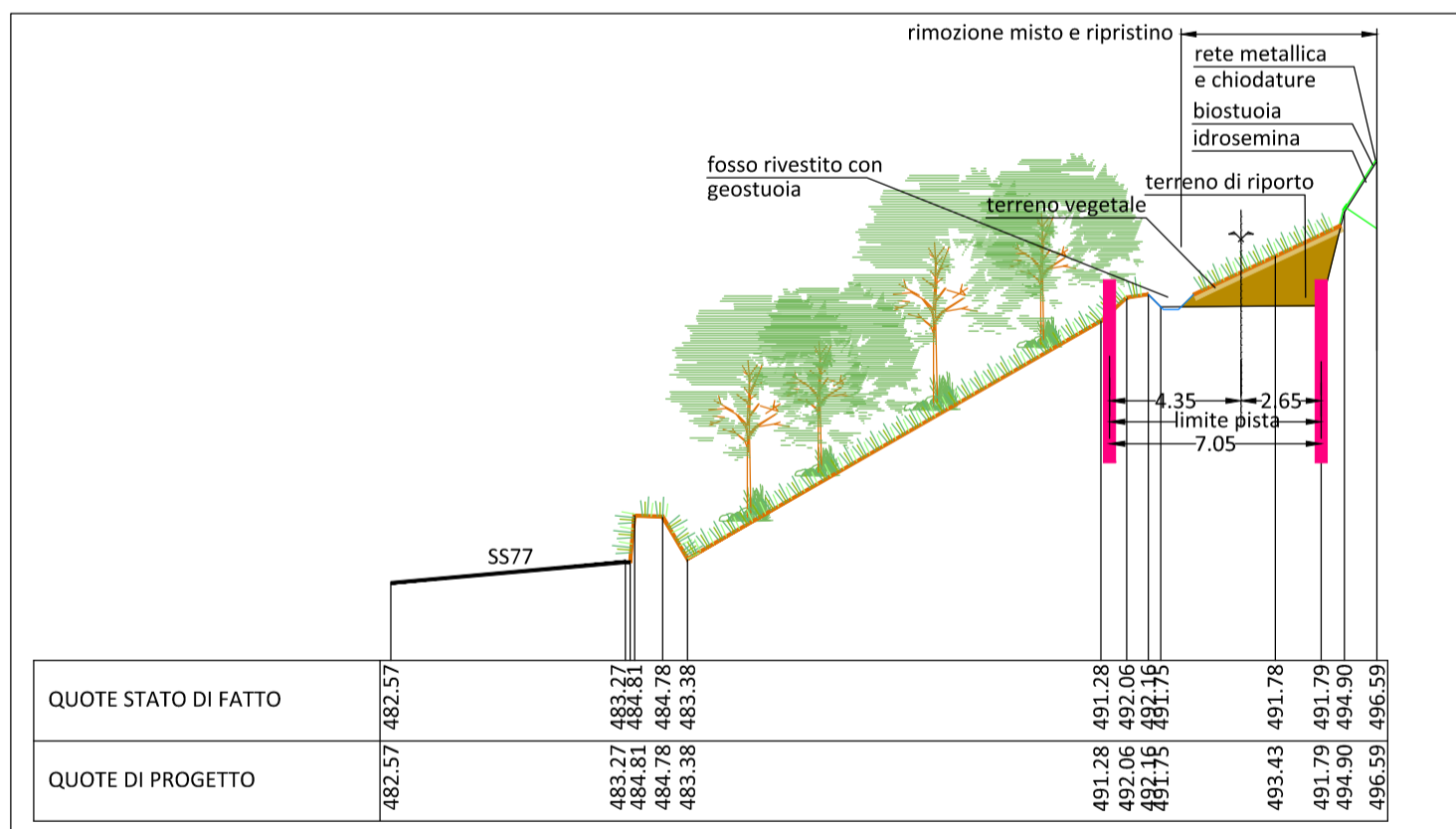
- Contorno area occupata
- Delimitazione effettiva strada di cantiere
- Contorno area da ripristinare
- Corso d'acqua
- Ripristino con rimozione di misto e rinterro
- Nuova protezione corticale con rete metallica, biostuoia e idrosemina
- Nuova gabbionata
- Gabbionata esistente
- Rete paramassi esistente
- Rivestimento in pietrame
- Cunetta rivestita in cls
- Fosso con rivestimento in geostuoia in PP tridimensionale
- Terreno vegetale (H=20 cm)
- Terreno di riporto
- Profilo progetto
- Profilo CO
- Asse di progetto
- Vegetazione ripariale e/o boschiva
- Perimetro particella catastale
- 00 Identificativo particella catastale
- Tombino esistente



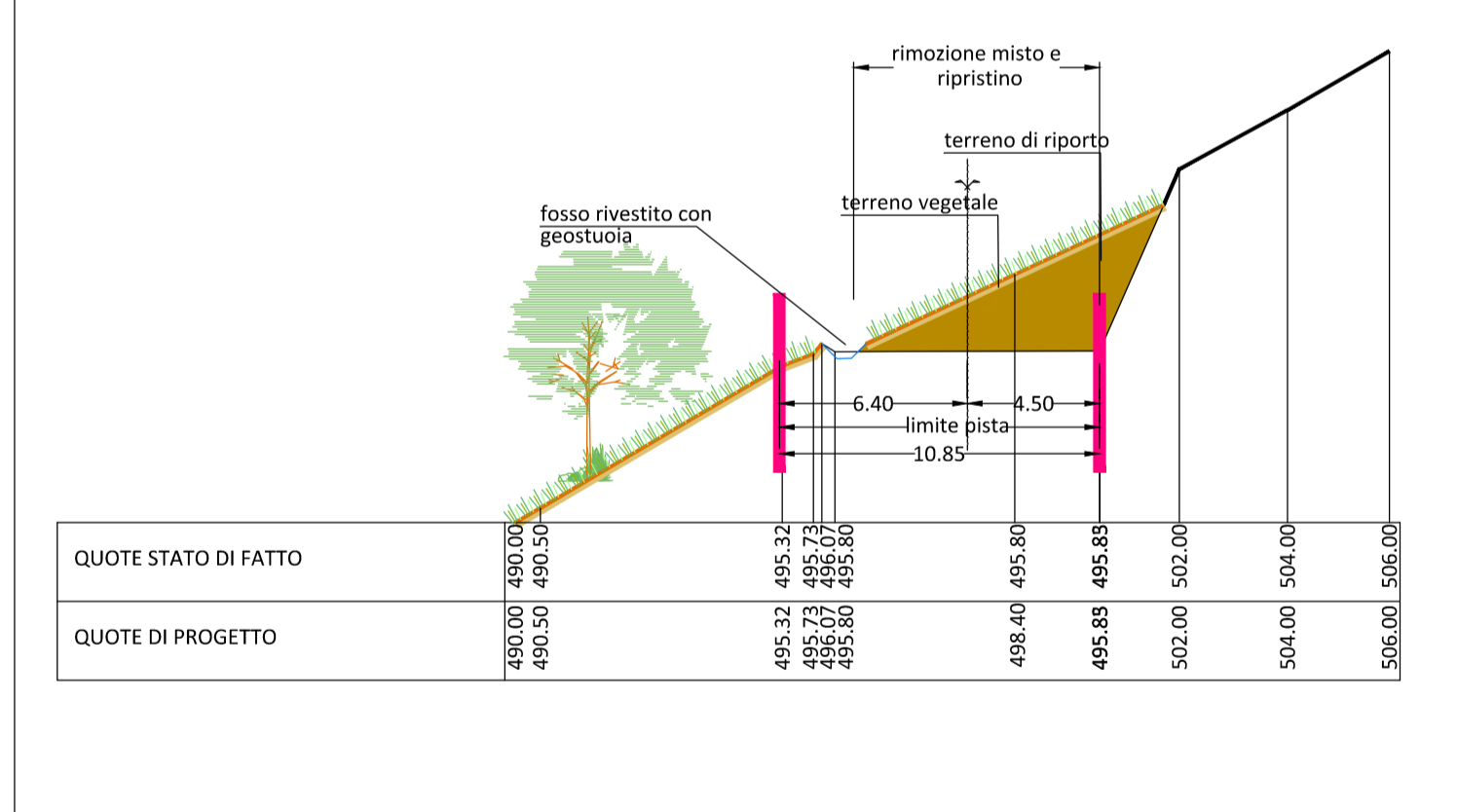
SEZIONE 1 - TIPO A - SCALA 1:250



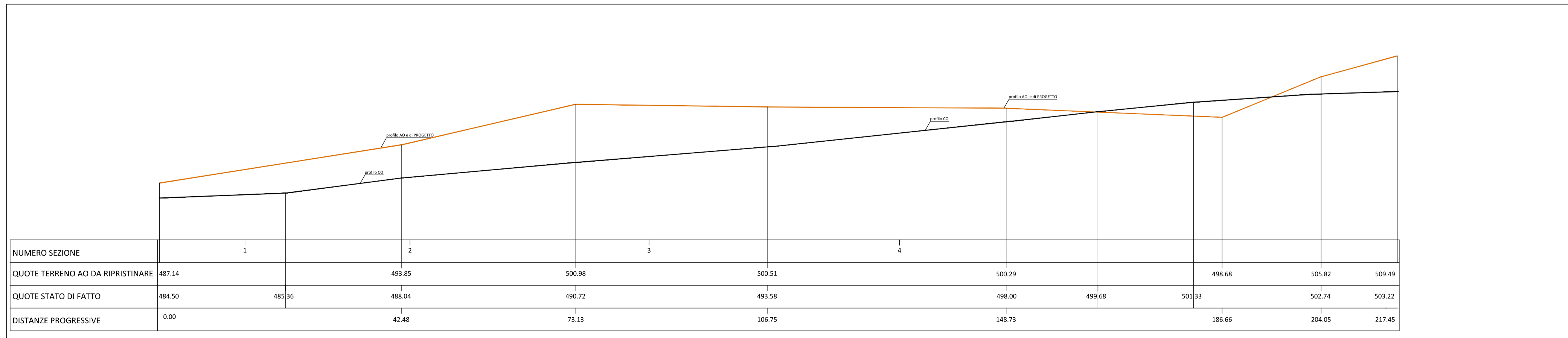
SEZIONE 2 - TIPO B - SCALA 1:250



SEZIONE 3 - TIPO C - SCALA 1:250



SEZIONE 4 - TIPO D - SCALA 1:250



PROFILO ANTE OPERAM DA RIPRISTINARE - SCALA 1:500

ASSE VIARIO MARCHE-UMBRIA  
E QUADRILATERO DI PENETRAZIONE INTERNA  
MAXILOTTO 1

PROGETTO ESECUTIVO

CONTRAENTE GENERALE		IL RESPONSABILE DEL CONTRAENTE GENERALE	
GRUPPO DI PROGETTAZIONE DEL PROGETTO ESECUTIVO APPROVATO		IL PROGETTISTA	
ATI: TECHNITAL s.p.a. (mandataria) EGIS STRUCTURES & ENVIRONNEMENT S.A. SICS s.r.l. Società Italiana Consulenza Strade S.I.S. Studio di Ingegneria Stradale s.r.l. SOIL Geologia Geotecnica Opere in sotterraneo Difesa del territorio			
INTEGRAZIONE PRESTAZIONI SPECIALISTICHE <i>Dott. Ing. M. Raccosta</i>		IL GEOLOGO	
IL GEOLOGO <i>Dott. Geol. F. Ferrari</i>		IL RESPONSABILE DELLA CONGRUENZA FUNZIONALE CON IL PROGETTO ESECUTIVO APPROVATO (ATI: TECHNITAL-EGIS-SOIL-SIS-SICS)	
VISTO: IL RESPONSABILE DEL PROCEDIMENTO	VISTO: IL COORDINATORE DELLA SICUREZZA IN FASE DI ESECUZIONE	LA DIREZIONE LAVORI	
<i>Dott. Ing. Vincenzo Lomma</i>			
SUBLOTTO 1.2: S.S. 77 "VAL DI CHIENTI" TRONCO PONTELATRAVE - FOLIGNO TRATTI FOLIGNO-VALMENOTRE E GALLERIA MUCCIA-PONTELATRAVE (inclusa galleria) RIPRISTINO VIABILITA' SECONDARIA - STRADA 23 PROGETTO: SISTEMAZIONE PAESAGGISTICA (Planimetria, Sezioni e Ortofoto)			
Codice Unico di Progetto (CUP) F12C03000050010 (Delibera CIPE 13/2004)		REVISIONE	FOGLIO
Operazione	Lotto	Stato	Settore
LO703	A1	E	P
CA10200	AMB	PLA	015
D			
C			
B	REVISIONE	10.01.2016	Scarmadello C. Mandarini G. Lamberti R.
A	EMISSIONE	15.07.2015	Scarmadello C. Mandarini G. Lamberti R.
REV.	DESCRIZIONE	DATA	REDDATTO
		VERIFICATO	APPROVATO
		APPROVATO	APPROVATO