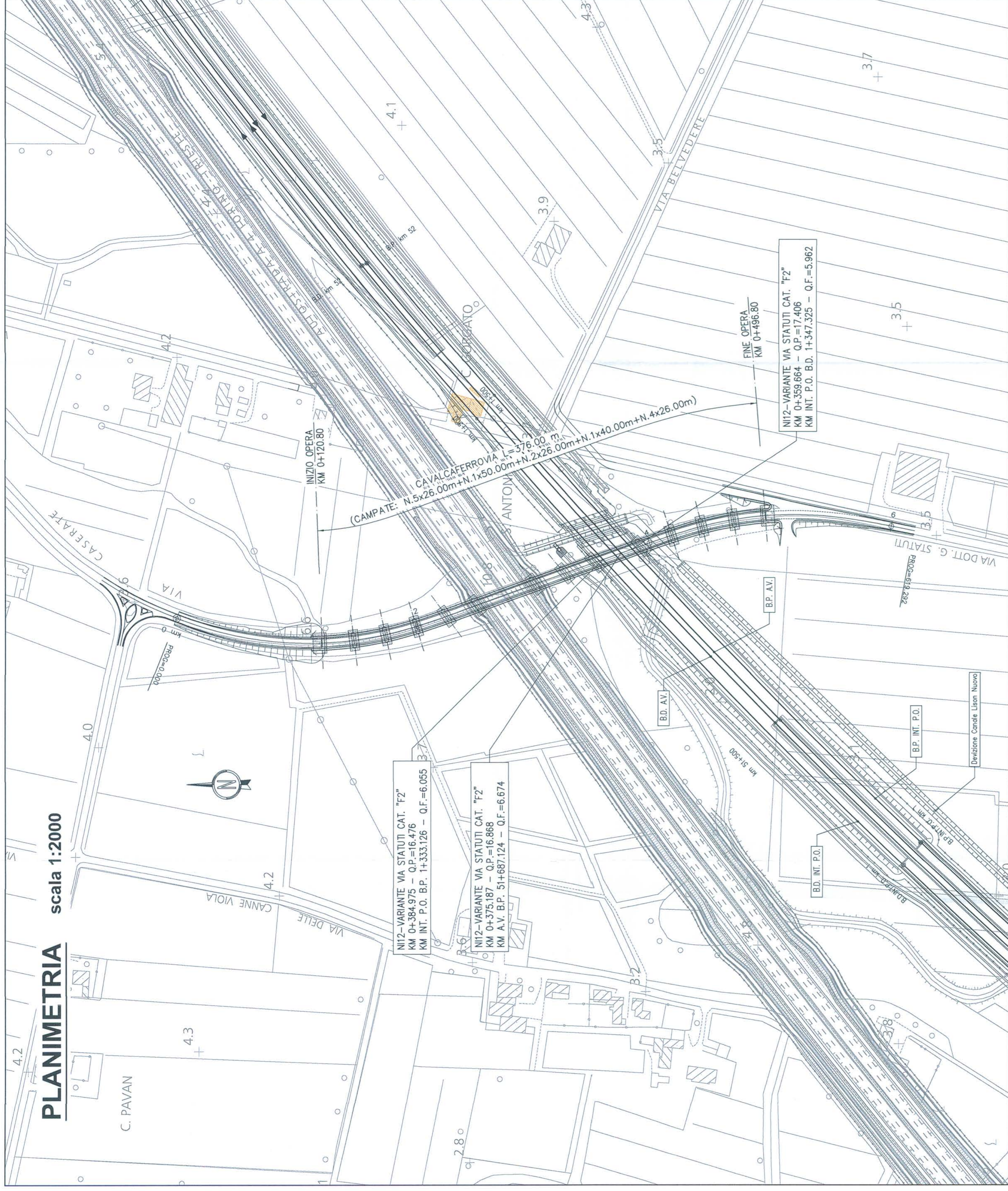


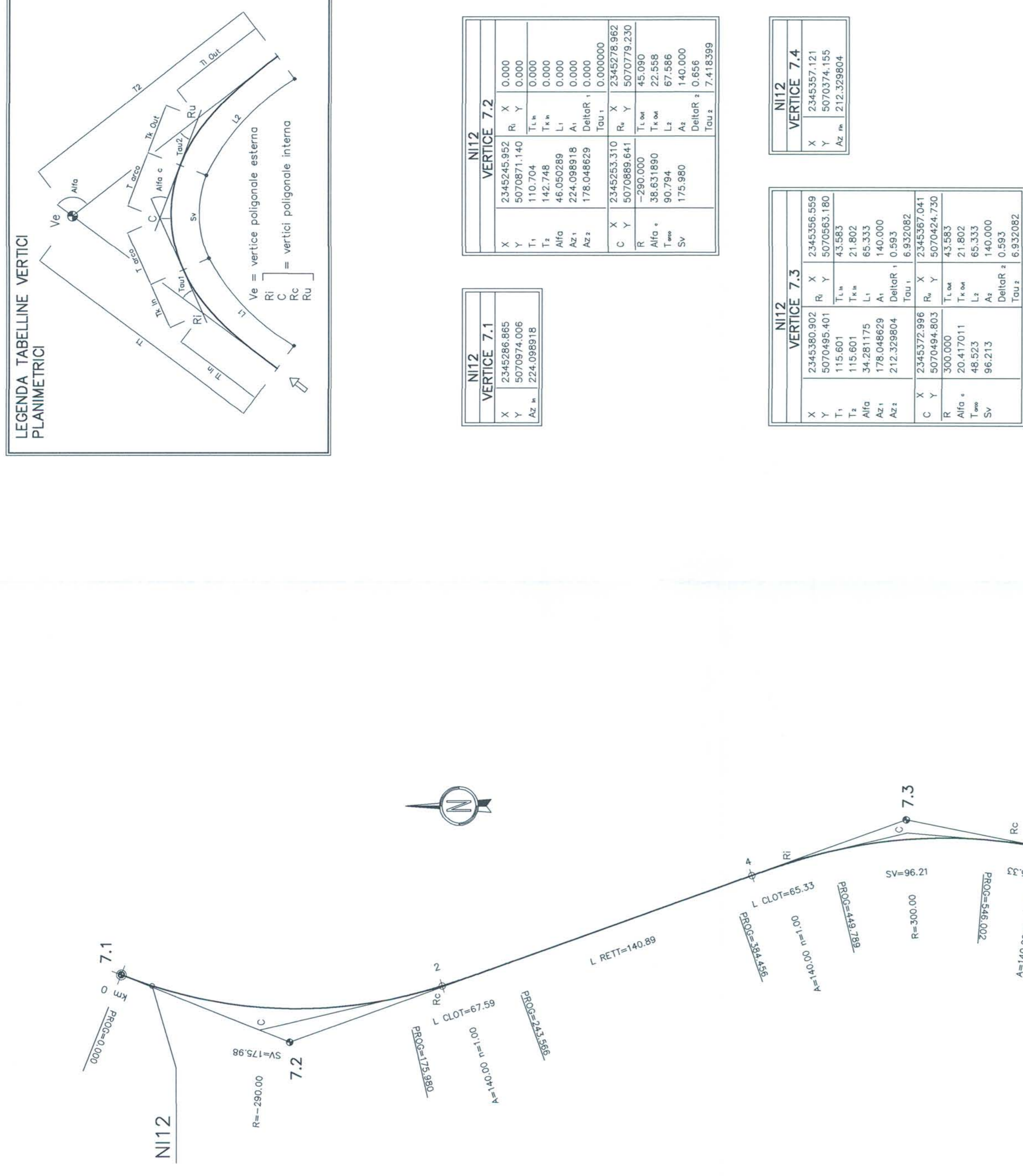
PLANIMETRIA

scala 1:2000



PLANIMETRIA DI TRACCIAMENTO

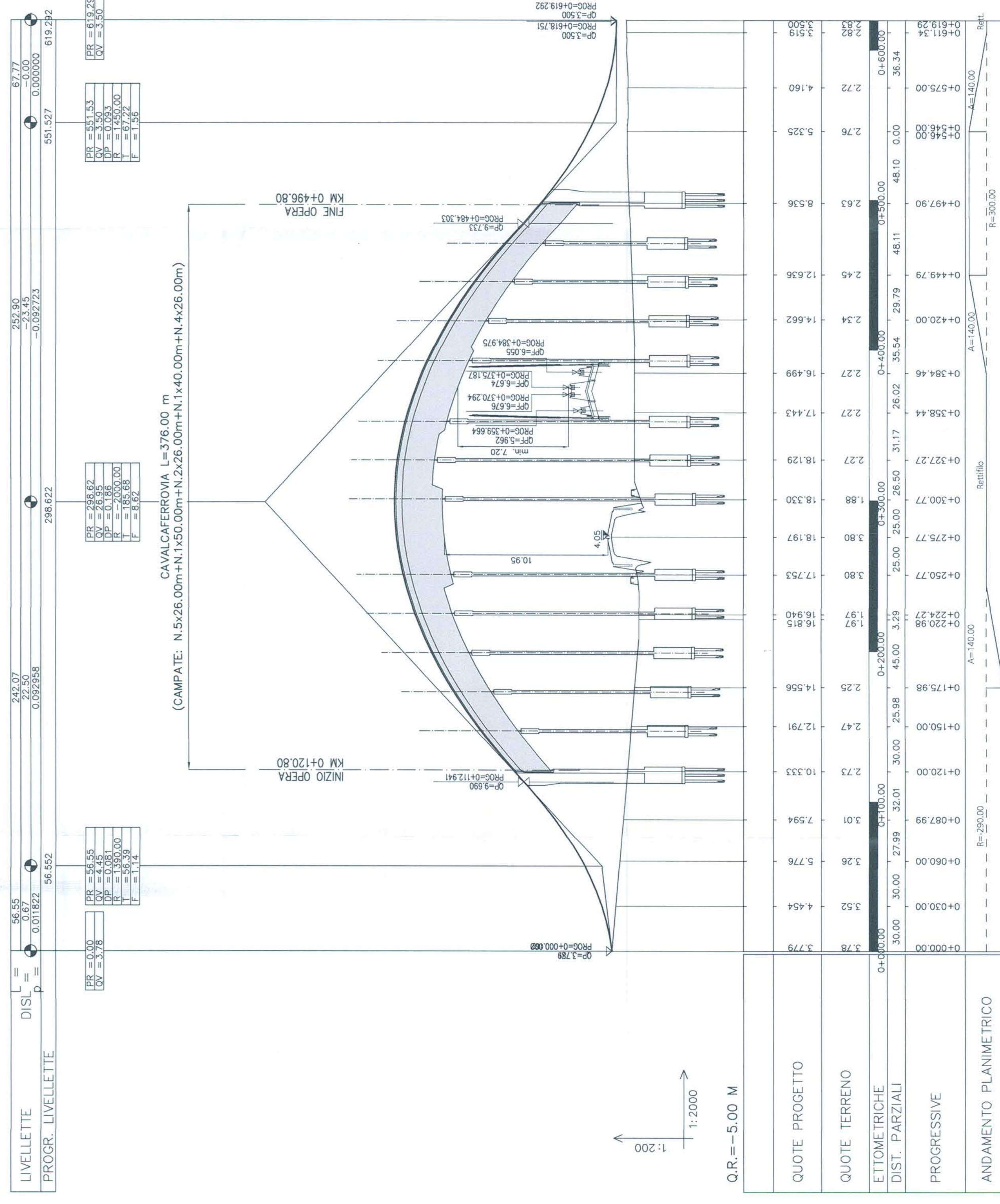
scala 1:2000



N12 VERTICE 7.1		N12 VERTICE 7.2		N12 VERTICE 7.3		N12 VERTICE 7.4	
X	2245360.822	X	5070484.853	X	2245360.822	X	2245360.822
Y	5070484.853	Y	5070484.853	Y	5070484.853	Y	5070484.853
Al	115.901	Al	115.901	Al	115.901	Al	115.901
Am	34.281175	Am	34.281175	Am	34.281175	Am	34.281175
As	212.338824	As	212.338824	As	212.338824	As	212.338824
At	212.338824	At	212.338824	At	212.338824	At	212.338824
Da	0.000000	Da	0.000000	Da	0.000000	Da	0.000000
De	0.000000	De	0.000000	De	0.000000	De	0.000000
Di	0.000000	Di	0.000000	Di	0.000000	Di	0.000000
Dr	0.000000	Dr	0.000000	Dr	0.000000	Dr	0.000000
Es	179.980	Es	179.980	Es	179.980	Es	179.980
Et	140.000	Et	140.000	Et	140.000	Et	140.000
Eu	14.18359	Eu	14.18359	Eu	14.18359	Eu	14.18359

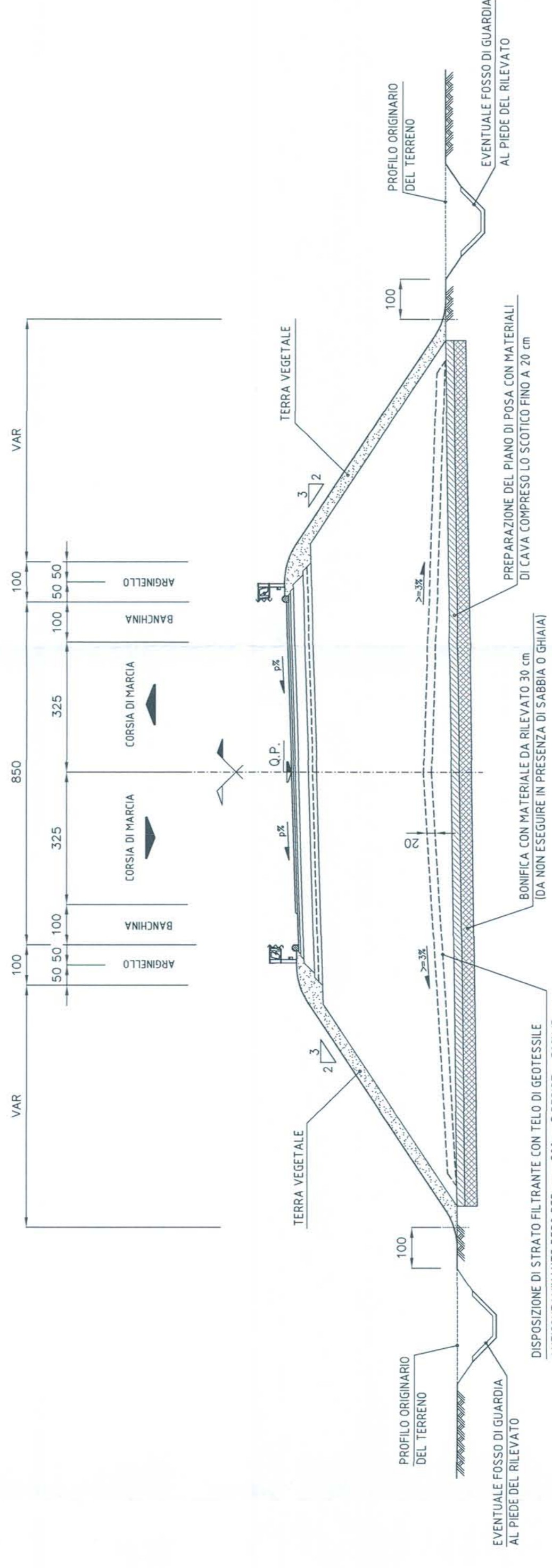
PROFILO LONGITUDINALE

scala 1:2000/1:200



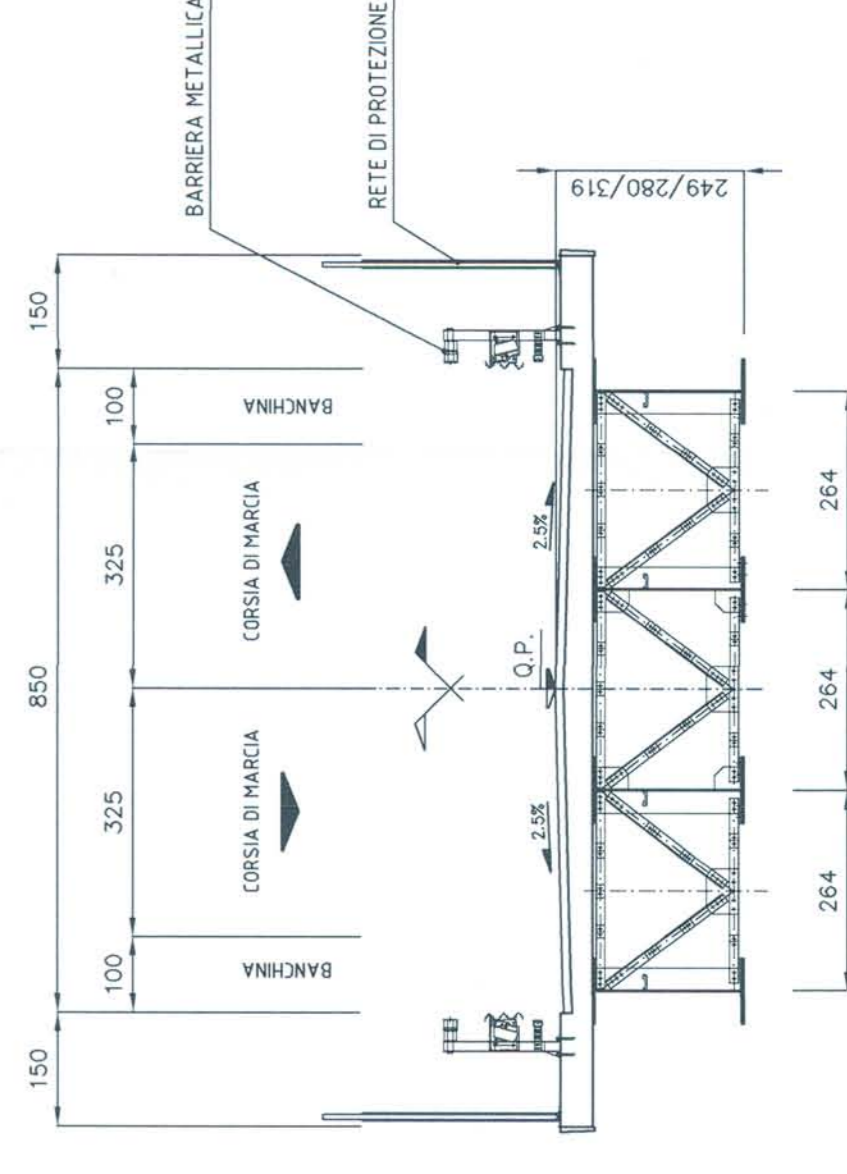
SEZIONE TIPO IN RILEVATO STRADA CATEGORIA "F2"

scala 1:100



SEZIONE TIPO IN OPERA STRADA CATEGORIA "F2"

scala 1:100



COMITENTE:



PROGETTAZIONE:



U.O.: PROGETTAZIONE LINEE, NODI E ARMAMENTO

PROGETTO PRELIMINARE

**NUOVA LINEA AVIAC VENEZIA - TRIESTE
TRATTA AEROPORTO MARCO POLO - PORTOGUARO**
 Pianimetria - Prof Long. - Sezioni Viabilità interfora (N12)
 Variante Via Statuti al Km 51+687,124 Linea AC Binario Pari

SCALA:

Varie

COMMESSA LOTTO FASE ENTE TIPO DOC. OPERADISCIPLINA PROG. REV.

L345 00 R 13 LZ IF0005 012 A

Rev.	Descrizione	Redatto	Verificato	Data	Approvato	Data	Autore	Data
A	Emissione esecutiva	G. Calò	November 2010	November 2010	November 2010	November 2010		

FILE: L34500R31.PDF005072A.dwg

In Elaborazione

84



Questo progetto è cofinanziato dalla Comunità Europea