









LEGENDA

 Limite area aeroportuale - stato attuale
  Limite area aeroportuale - stato futuro (Fase 2)

STATO ATTUALE

-  Aree a potenziale ed elevata biodiversità
-  Aree agricole a minore biodiversità
-  Aree permeabili periurbane ad elevata frammentazione
-  Aree di potenziale collegamento ecologico
-  Zone cuscinetto
-  Aree urbanizzate

Fonte: PTCP Provincia di Salerno

AEROPORTO DI SALERNO "COSTA D'AMALFI"



ENAC
Ente Nazionale per l'Aviazione Civile
Ministero delle Infrastrutture e dei Trasporti

"COSTA D'AMALFI"

Master Plan a Breve
e Medio Termine

STUDIO DI IMPATTO AMBIENTALE

QUADRO DI RIFERIMENTO AMBIENTALE
Carta del grado di biodiversità



Post Holder Progettazione: Ing. E. Frezza
RUP: Ing. C. Iannizzaro
Consulente: Arch. F. Innamorato



SALERNO COSTA D'AMALFI

V.D.P. s.r.l.
L'Amministrazione Unica
della Provincia di Salerno

Studio Impatto Ambientale:
Ing. F. Ventura
Arch. S. Marziana

Progettazione Integrata - Ambiente S.r.l.

Elaborato: **SIA-QAMB-05**

Scala: **1:25.000**

Data: **Marzo 2016**