

Il presente disegno e' di proprieta' aziendale - La Societa' tutelera' i propri diritti a termine di legge.



COROGRAFIA Scala 1:250.000

02	15-07-14	AGGIORNATO PER PERMESSI	AGUZZI	CECCONI	FRASSINELLI
01	30-05-14	RIEMISSIONE PER PERMESSI	AGUZZI	CECCONI	FRASSINELLI
00	12-04-13	EMISSIONE	AGUZZI	CECCONI	FRASSINELLI
INDICE	DATA	R E V I S I O N I			ELABORATO VERIFICATO APPROVATO
Metanodotto: CERVIGNANO - MORTARA DN 1400 (56"), DP 75 bar			Dis. J01811-ENV-DW-100-0013 Fg. 1 di 20 Comm. NR/11030		
LOCALIZZAZIONE AREE TEST PER IL MONITORAGGIO			Sostituisce il Sostituito dal		

Met. CERVIGNANO – MORTARA
DN 1400 (56"), DP 75 bar

02	15-07-14	AGGIORNATO PER PERMESSI	AGUZZI	CECCONI	FRASSINELLI
01	30-05-14	RIMISSIONE PER PERMESSI	AGUZZI	CECCONI	FRASSINELLI
INDICE	DATA	REVISIONI	ELABORATO	VERIFICATO	APPROVATO

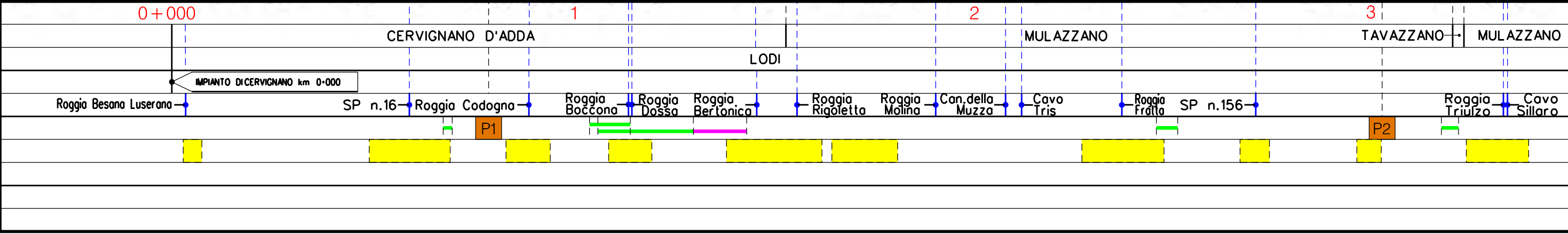
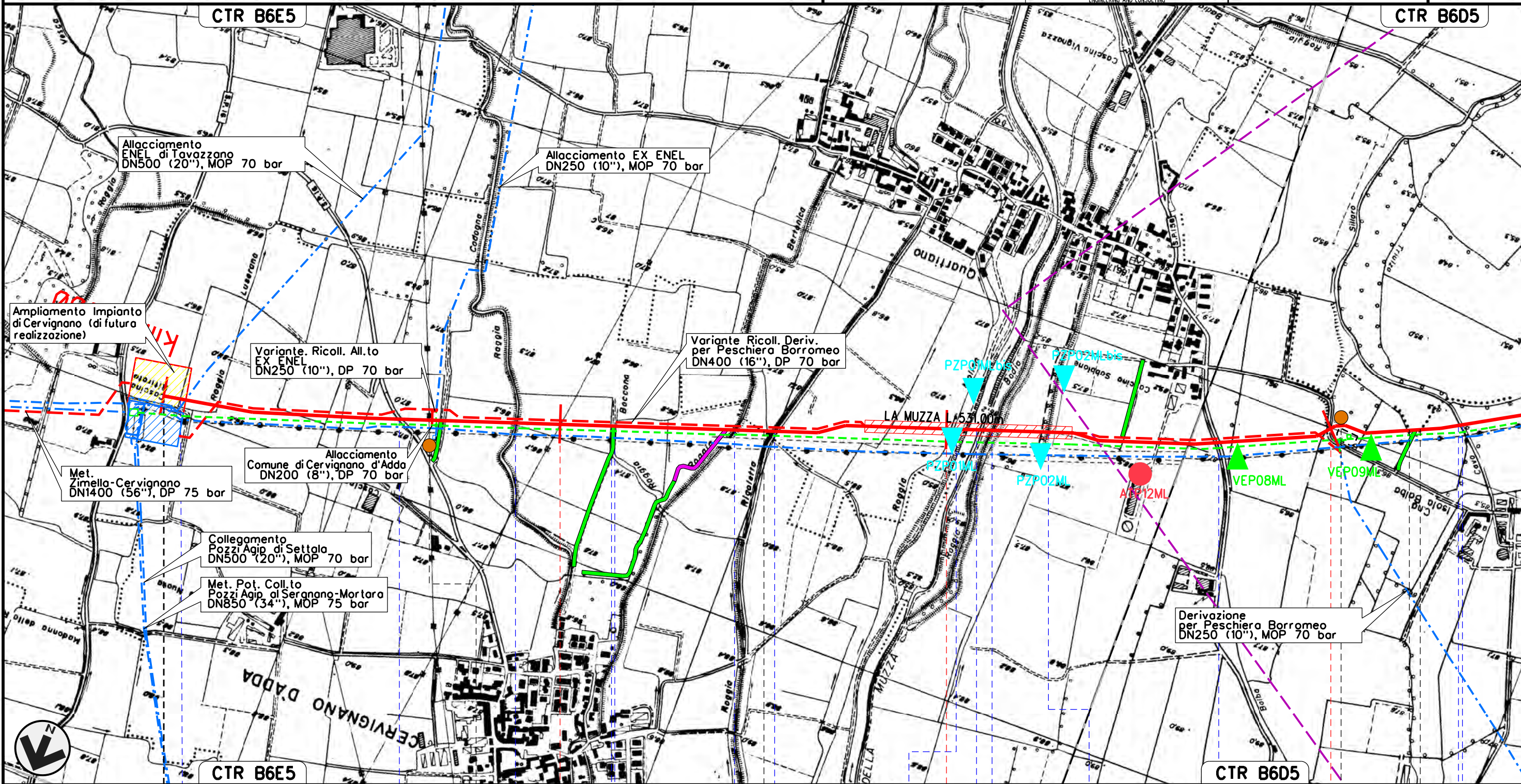
Foglio
2
di 20
Scala
1:10000

LOCALIZZAZIONE AREE TEST PER IL MONITORAGGIO



Dis. J01811-ENV-DW-100-0013
Comm. NR/11030

Il presente disegno e' di proprieta' aziendale - La Societa' tutelera' i propri diritti a termine di legge.



Met. CERVIGNANO – MORTARA
DN 1400 (56"), DP 75 bar

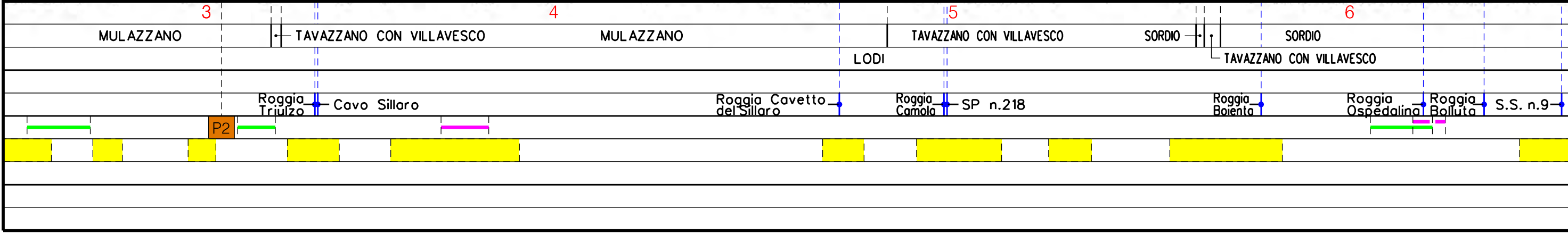
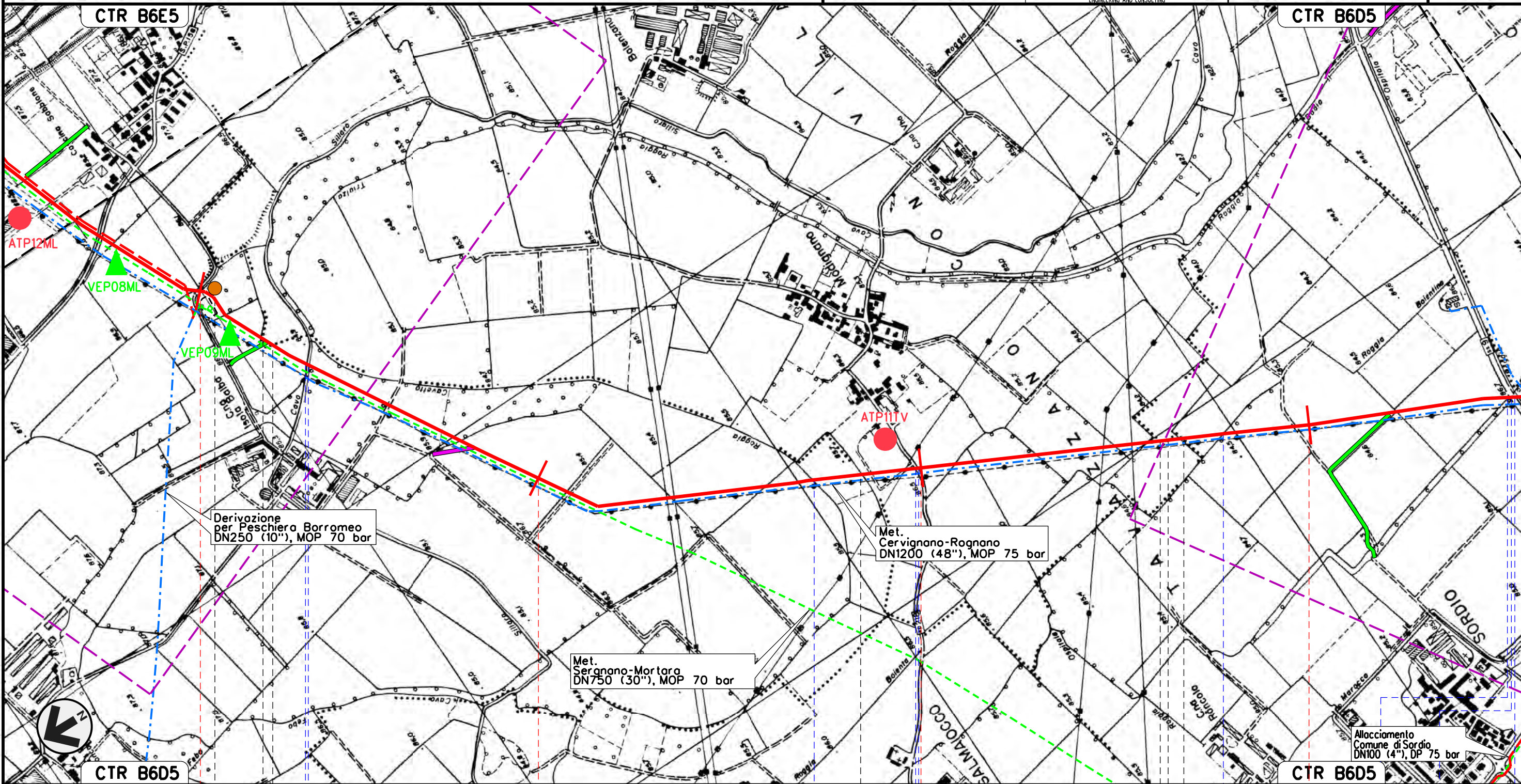
LOCALIZZAZIONE AREE TEST PER IL MONITORAGGIO

02	15-07-14	AGGIORNATO PER PERMESSI	AGUZZI	CECCONI	FRASSINELLI
01	30-05-14	RIEMMISSIONE PER PERMESSI	AGUZZI	CECCONI	FRASSINELLI
INDICE	DATA	REVISIONI	ELABORATO	VERIFICATO	APPROVATO

Foglio
3
di 20
Scala
1:10000



Dis. J01811-ENV-DW-100-0013
Comm. NR/11030



Il presente disegno e' di proprieta' aziendale - La Societa' tutelera' i propri diritti a termine di legge.

Met. CERVIGNANO – MORTARA
DN 1400 (56"), DP 75 bar

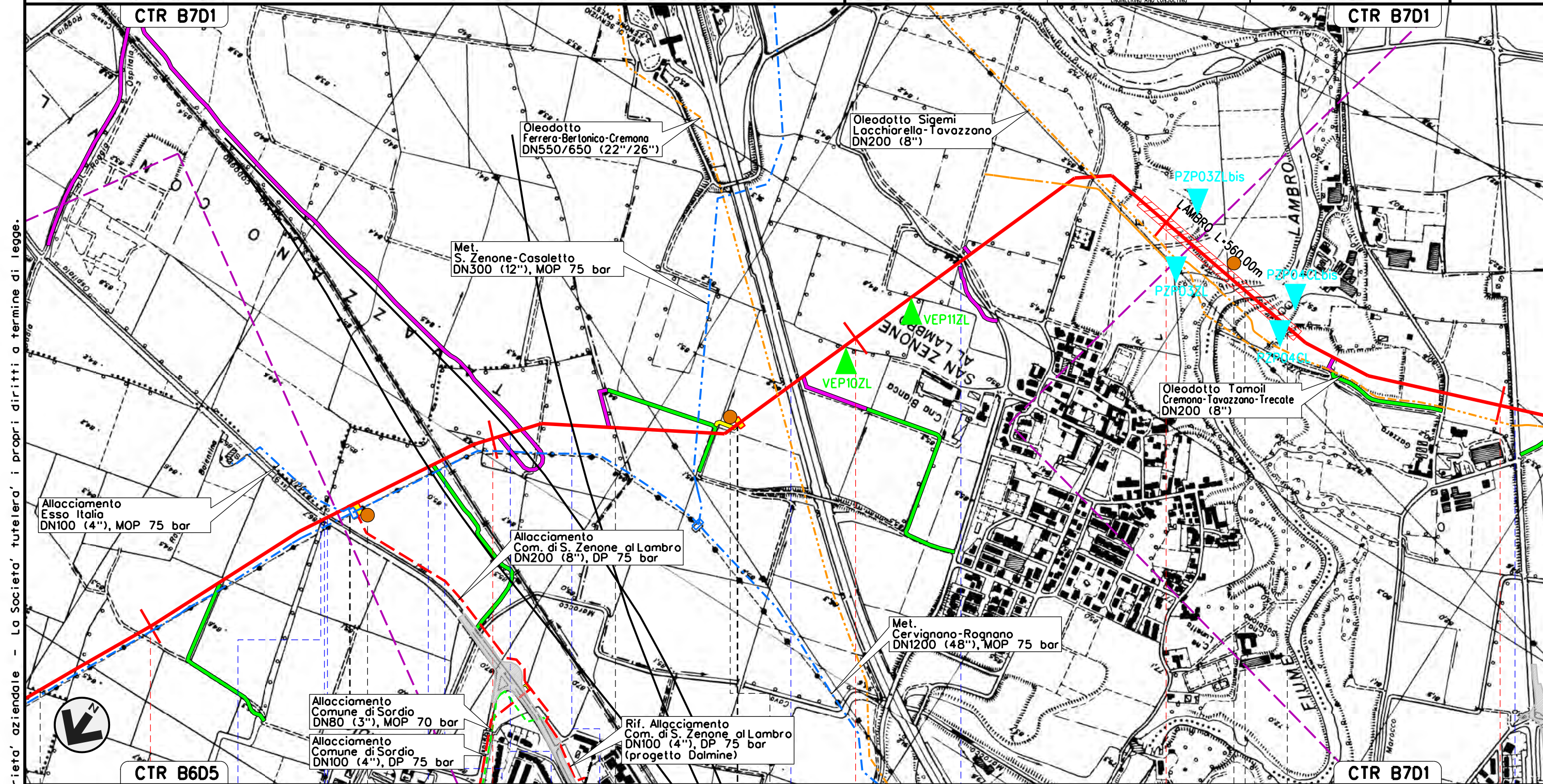
02	15-07-14	AGGIORNATO PER PERMESSI	AGUZZI	CECCONI	FRASSINELLI
01	30-05-14	RIEMISSIONE PER PERMESSI	AGUZZI	CECCONI	FRASSINELLI
INDICE	DATA	REVISIONI	ELABORATO	VERIFICATO	APPROVATO

Foglio
4
di 20
Scala
1:10000

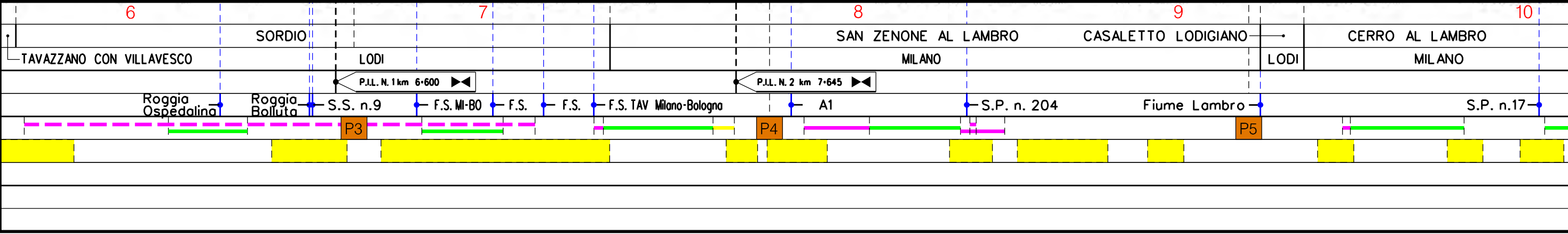
LOCALIZZAZIONE AREE TEST PER IL MONITORAGGIO



Dis. J01811-ENV-DW-100-0013
Comm. NR/11030



Il presente disegno e' di proprieta' aziendale - La Societa' tutelera' i propri diritti a termine di legge.



Met. CERVIGNANO – MORTARA
DN 1400 (56"), DP 75 bar

02	15-07-14	AGGIORNATO PER PERMESSI	AGUZZI	CECONI	FRASSINELLI
01	30-05-14	RIEMMISSIONE PER PERMESSI	AGUZZI	CECONI	FRASSINELLI
INDICE	DATA	REVISIONI	ELABORATO	VERIFICATO	APPROVATO

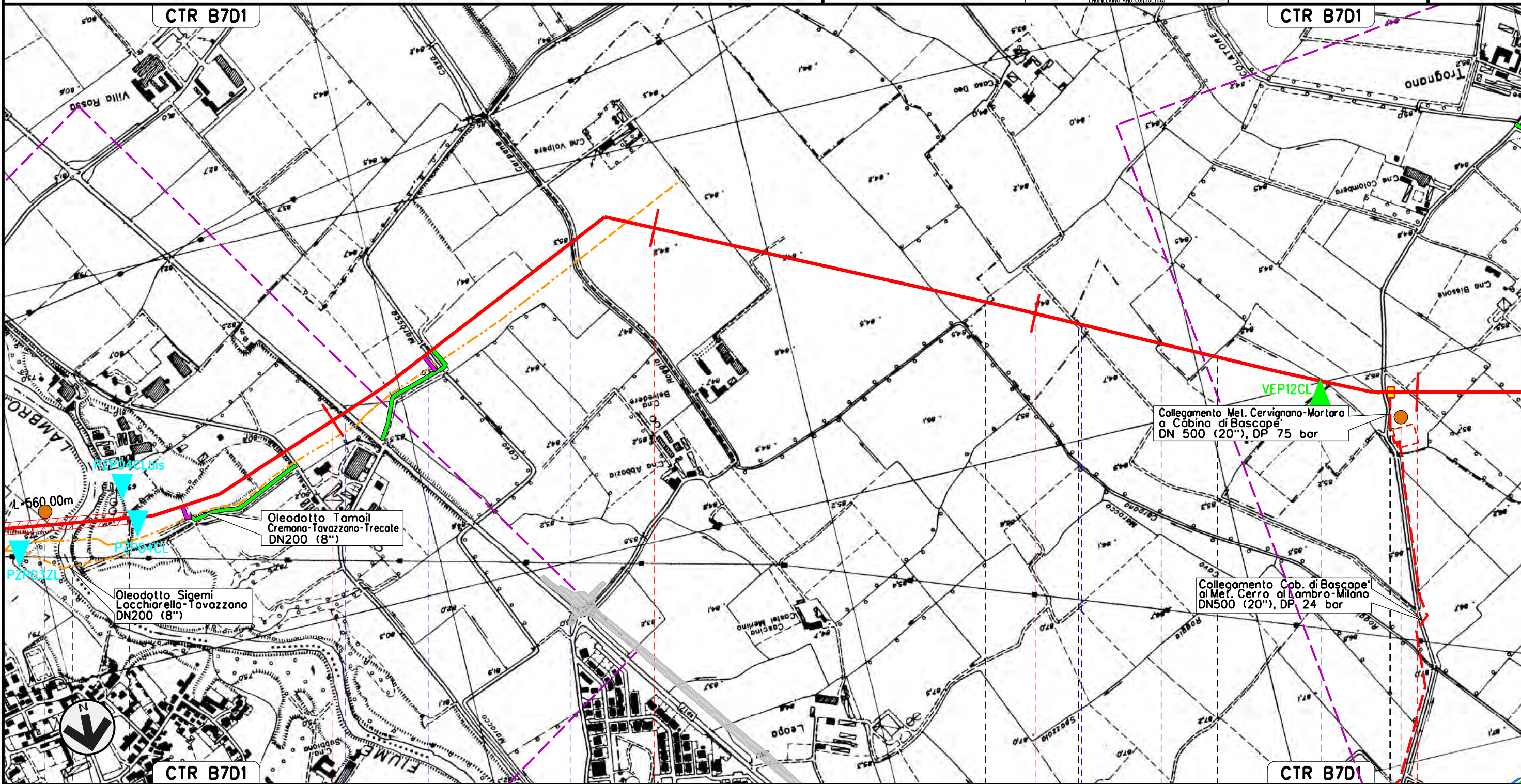
Foglio
5
di 20
Scala
1:10000

LOCALIZZAZIONE AREE TEST PER IL MONITORAGGIO



Dis. J01811-ENV-DW-100-0013
Comm. NR/11030

Il presente disegno e' di proprieta' aziendale - La Societa' tutelera' i propri diritti a termine di legge.



S. ZENONE AL LAMBRO		10	11	12	13
MILANO	CASALETTO LODIGIANO	CERRO AL LAMBRO MILANO		BASCAPE' PAVIA	CERRO AL LAMBRO MILANO
S.P. n.17		Cavo Marocco		Roggia Carpana	Roggia
P5					P6

P.I.D.I. N. 3 km 12-945

Met. CERVIGNANO – MORTARA
DN 1400 (56"), DP 75 bar

02	15-07-14	AGGIORNATO PER PERMESSI	AGUZZI	CECCONI	FRASSINELLI
01	30-05-14	RIEMISSIONE PER PERMESSI	AGUZZI	CECCONI	FRASSINELLI
INDICE	DATA	REVISIONI	ELABORATO	VERIFICATO	APPROVATO

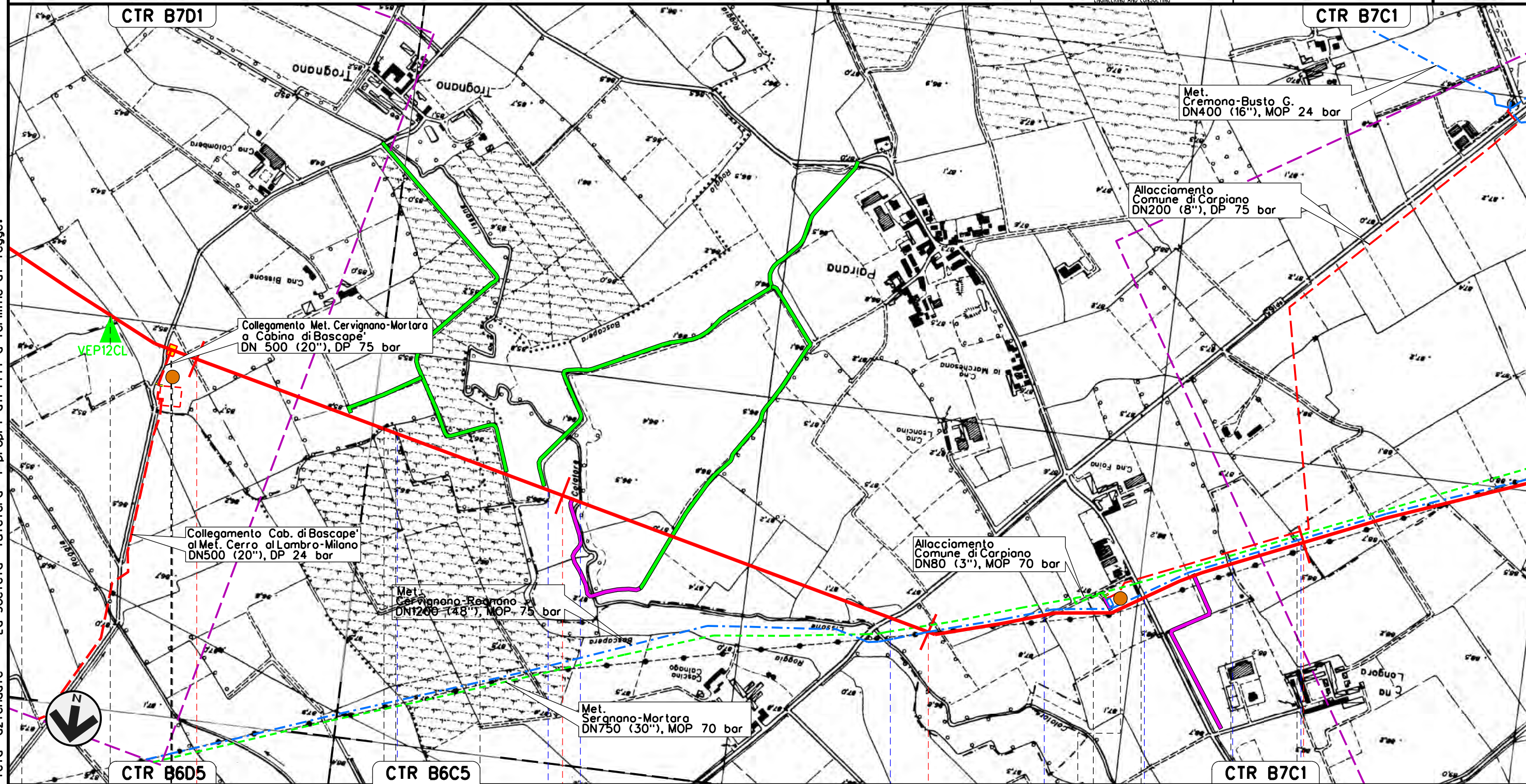
Foglio
6
di 20
Scala
1:10000

LOCALIZZAZIONE AREE TEST PER IL MONITORAGGIO



Dis. J01811-ENV-DW-100-0013
Comm. NR/11030

Il presente disegno e' di proprieta' aziendale - La Societa' tutelera' i propri diritti a termine di legge.



BASCAPE'	13	CARPIANO	14	15	16
CERRO AL LAMBRO	BASCAPE'	BASCAPE'	LANDRIANO	CARPIANO	LANDRIANO
MILANO	PAVIA	MILANO	PAVIA	MILANO	PAVIA
PAVIA	P.I.D.I. N. 3 km 12-945				
	Roggia	Roggia Bescapera	Cavo Lissone	S.P. n.165 Cavo Lisoncello	Roggia Coira
					Roggia Comelli
					Roggia Brivio
	P6			P7	

Met. CERVIGNANO – MORTARA
DN 1400 (56"), DP 75 bar

02	15-07-14	AGGIORNATO PER PERMESSI	AGUZZI	CECCONI	FRASSINELLI
01	30-05-14	RIEMISSIONE PER PERMESSI	AGUZZI	CECCONI	FRASSINELLI
INDICE	DATA	REVISIONI	ELABORATO	VERIFICATO	APPROVATO

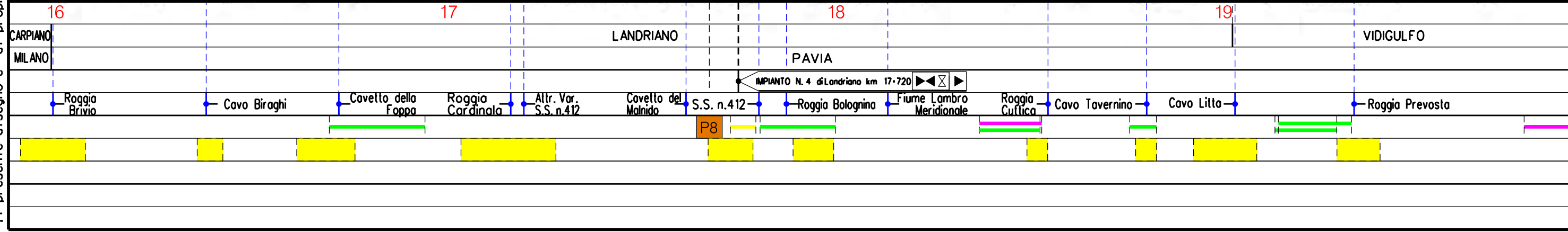
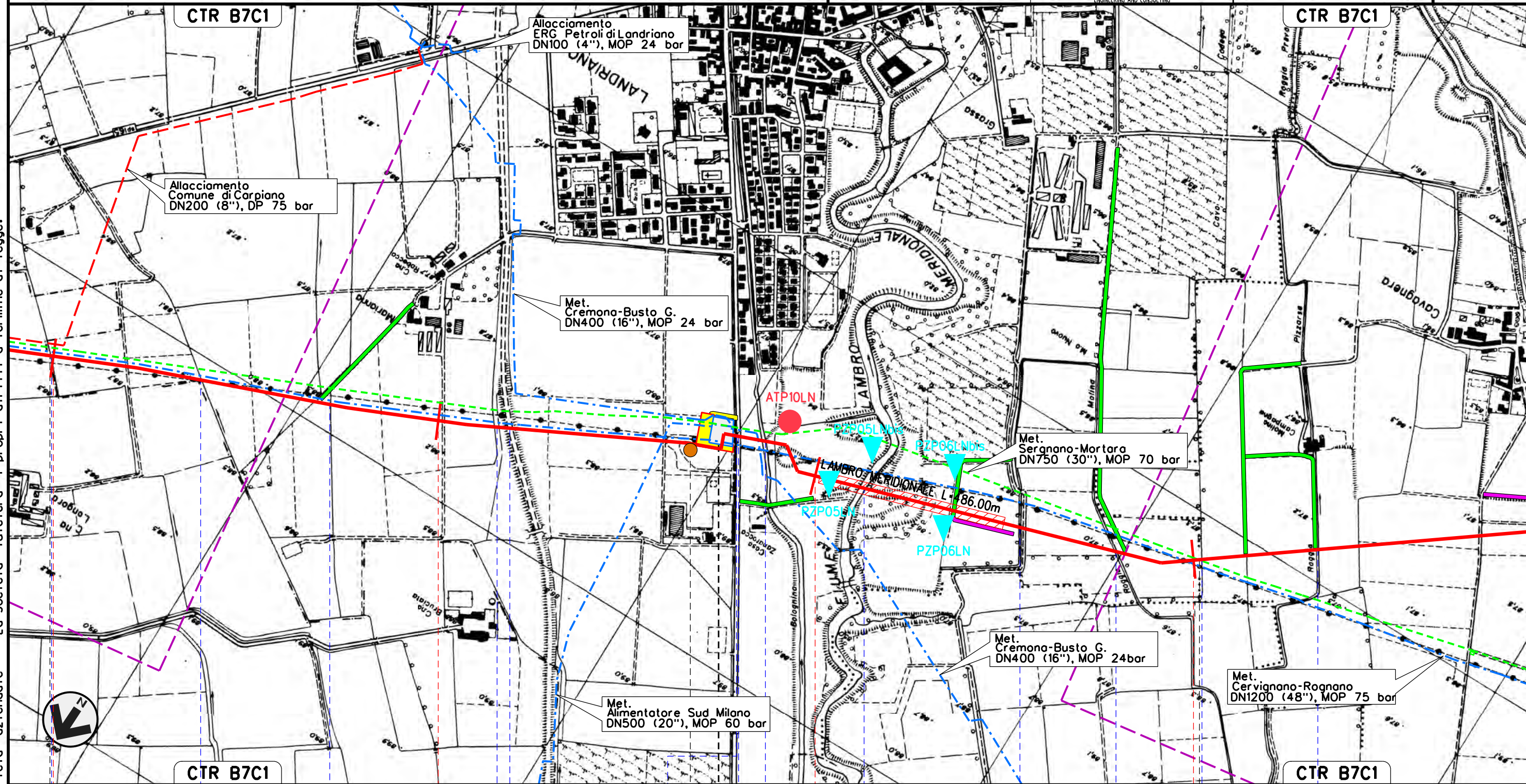
Foglio
7
di 20
Scala
1:10000

LOCALIZZAZIONE AREE TEST PER IL MONITORAGGIO





Dis. J01811-ENV-DW-100-0013
Comm. NR/11030

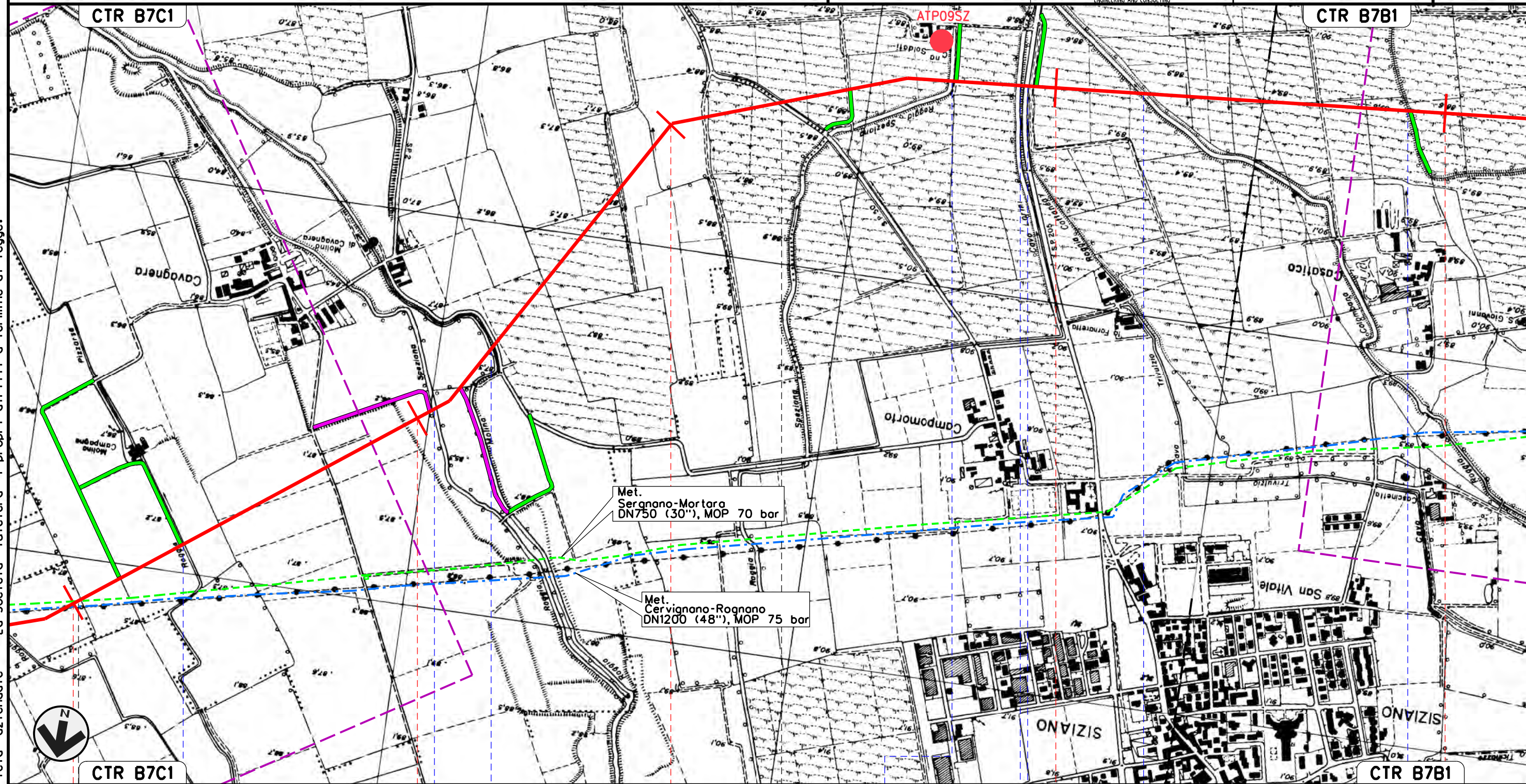
Il presente disegno e' di proprieta' aziendale - La Societa' tutelera' i propri diritti a termine di legge.



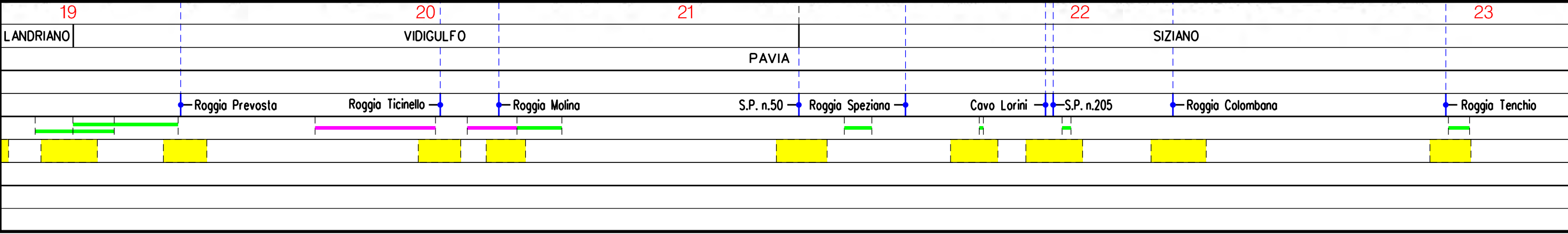
Met. CERVIGNANO – MORTARA
DN 1400 (56"), DP 75 bar

02	15-07-14	AGGIORNATO PER PERMESSI	AGUZZI	CECCONI	FRASSINELLI	Foglio 8 di 20 Scala 1:10000
01	30-05-14	RIEMISSIONE PER PERMESSI	AGUZZI	CECCONI	FRASSINELLI	
INDICE	DATA	REVISIONI	ELABORATO	VERIFICATO	APPROVATO	
						Dis. J01811-ENV-DW-100-0013
						Comm. NR/11030

LOCALIZZAZIONE AREE TEST PER IL MONITORAGGIO



Il presente disegno e' di proprieta' aziendale - La Societa' tutelera' i propri diritti a termine di legge.



Met. CERVIGNANO – MORTARA
DN 1400 (56"), DP 75 bar

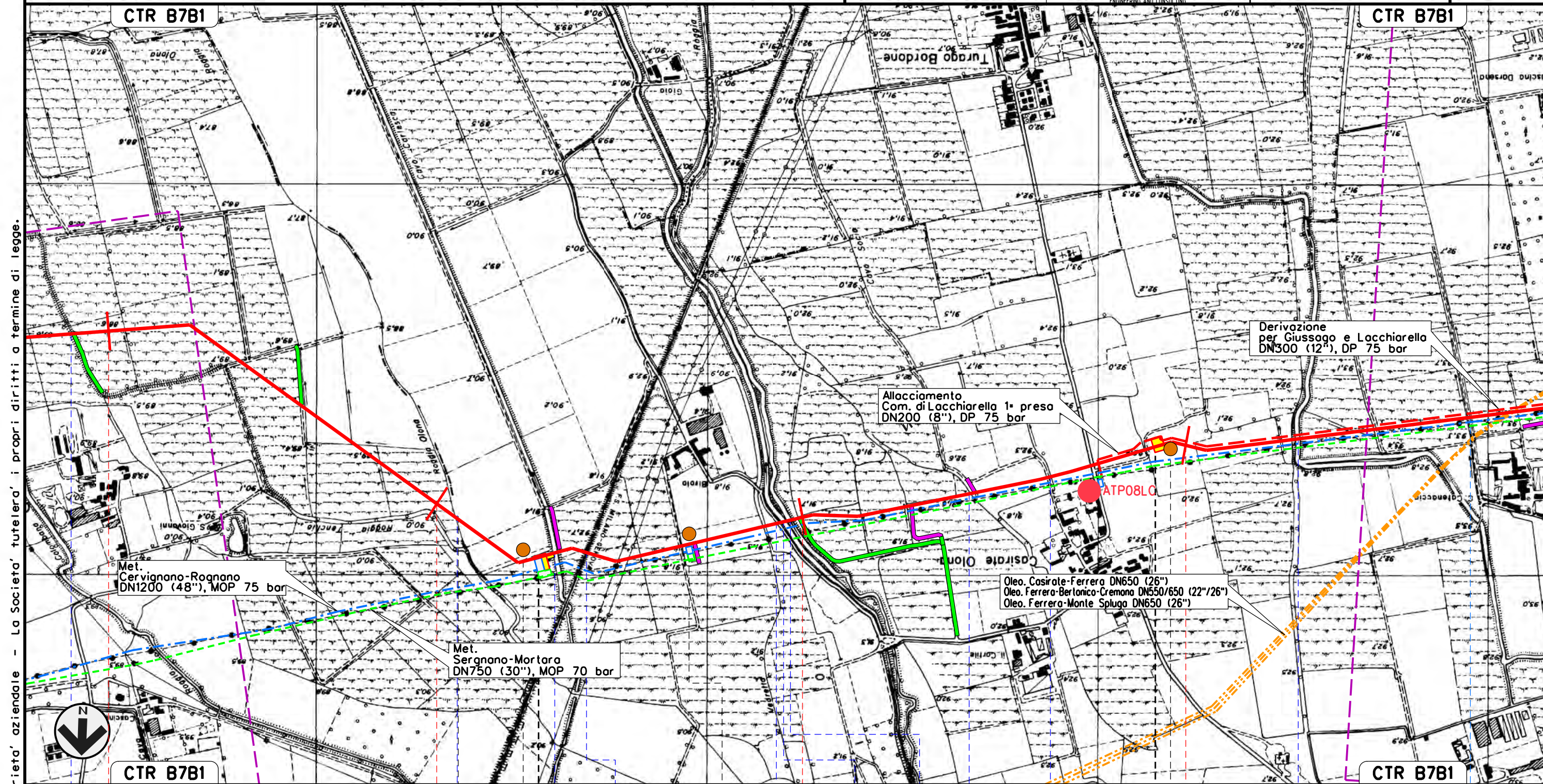
02	15-07-14	AGGIORNATO PER PERMESSI	AGUZZI	CECCONI	FRASSINELLI
01	30-05-14	RIEMMISSIONE PER PERMESSI	AGUZZI	CECCONI	FRASSINELLI
INDICE	DATA	REVISIONI	ELABORATO	VERIFICATO	APPROVATO

Foglio
9
di 20
Scala
1:10000

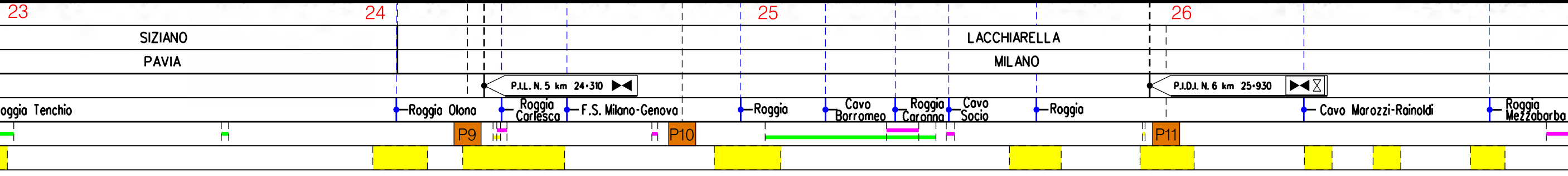
LOCALIZZAZIONE AREE TEST PER IL MONITORAGGIO



Dis. J01811-ENV-DW-100-0013
Comm. NR/11030



Il presente disegno e' di proprieta' aziendale - La Societa' tutelera' i propri diritti a termine di legge.



Met. CERVIGNANO – MORTARA
DN 1400 (56"), DP 75 bar

02	15-07-14	AGGIORNATO PER PERMESSI	AGUZZI	CECCONI	FRASSINELLI
01	30-05-14	RIMISSIONE PER PERMESSI	AGUZZI	CECCONI	FRASSINELLI
INDICE	DATA	REVISIONI	ELABORATO	VERIFICATO	APPROVATO

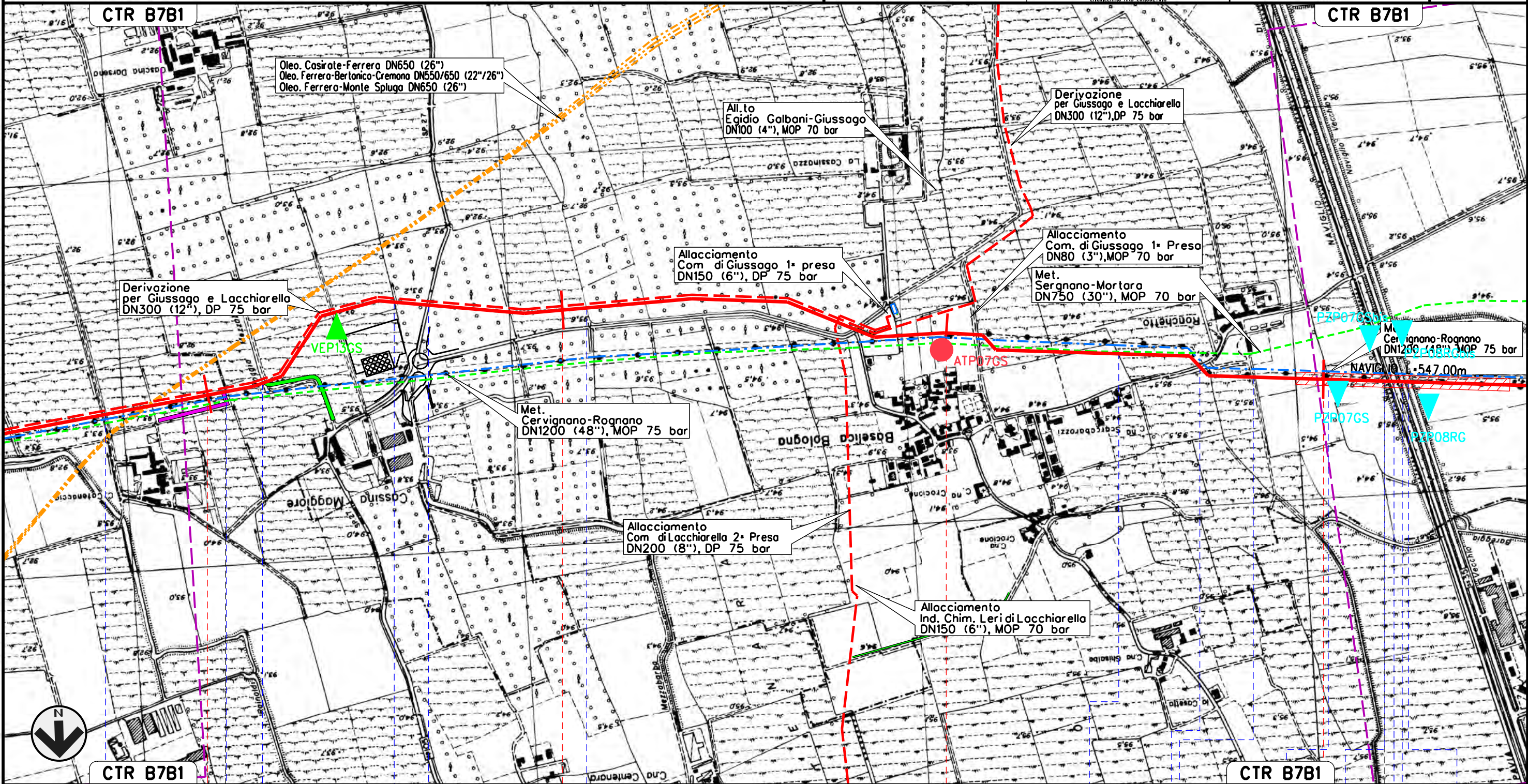
Foglio
10
di 20
Scala
1:10000

LOCALIZZAZIONE AREE TEST PER IL MONITORAGGIO



Dis. J01811-ENV-DW-100-0013
Comm. NR/11030

Il presente disegno e' di proprieta' aziendale - La Societa' tutelera' i propri diritti a termine di legge.



CTR B7B1 27 28 29 30 CTR B7B1

LACCHIARELLA MILANO GIUSSAGO PAVIA ROGNANO

Roggio Mezzabarba Cavo Mezzabarba Roggio di Pila di Cascina Maggiore Roggio S.P. n.27 Roggio Roggio Mezzabarba Roggio Mezzabarba Roggio Mezzabarba Fosso Roggio Borreggio Naviglio di Pavia S.S. n.35 Navigliaccio

Met. CERVIGNANO – MORTARA
DN 1400 (56"), DP 75 bar

02	15-07-14	AGGIORNATO PER PERMESSI	AGUZZI	CECCONI	FRASSINELLI
01	30-05-14	RIEMISSIONE PER PERMESSI	AGUZZI	CECCONI	FRASSINELLI
INDICE	DATA	REVISIONI	ELABORATO	VERIFICATO	APPROVATO


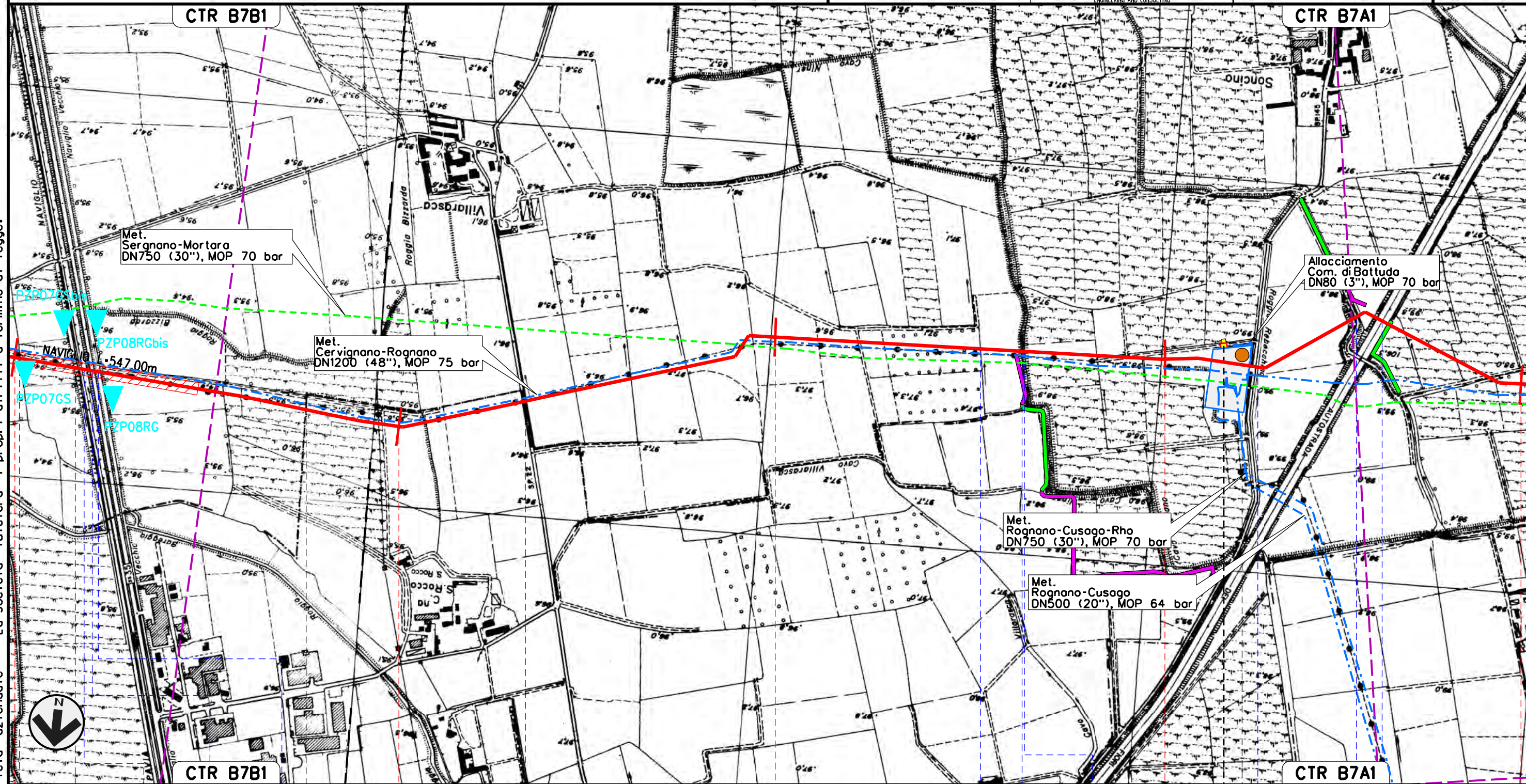
Foglio
11
di 20
Scala
1:10000

LOCALIZZAZIONE AREE TEST PER IL MONITORAGGIO



Dis. J01811-ENV-DW-100-0013
Comm. NR/11030

Il presente disegno e' di proprieta' aziendale - La Societa' tutelera' i propri diritti a termine di legge.



Met. CERVIGNANO – MORTARA
DN 1400 (56"), DP 75 bar

02	15-07-14	AGGIORNATO PER PERMESSI	AGUZZI	CECONI	FRASSINELLI
01	30-05-14	RIEMISSIONE PER PERMESSI	AGUZZI	CECONI	FRASSINELLI
INDICE	DATA	REVISIONI	ELABORATO	VERIFICATO	APPROVATO

Foglio
12
di 20
Scala
1:10000

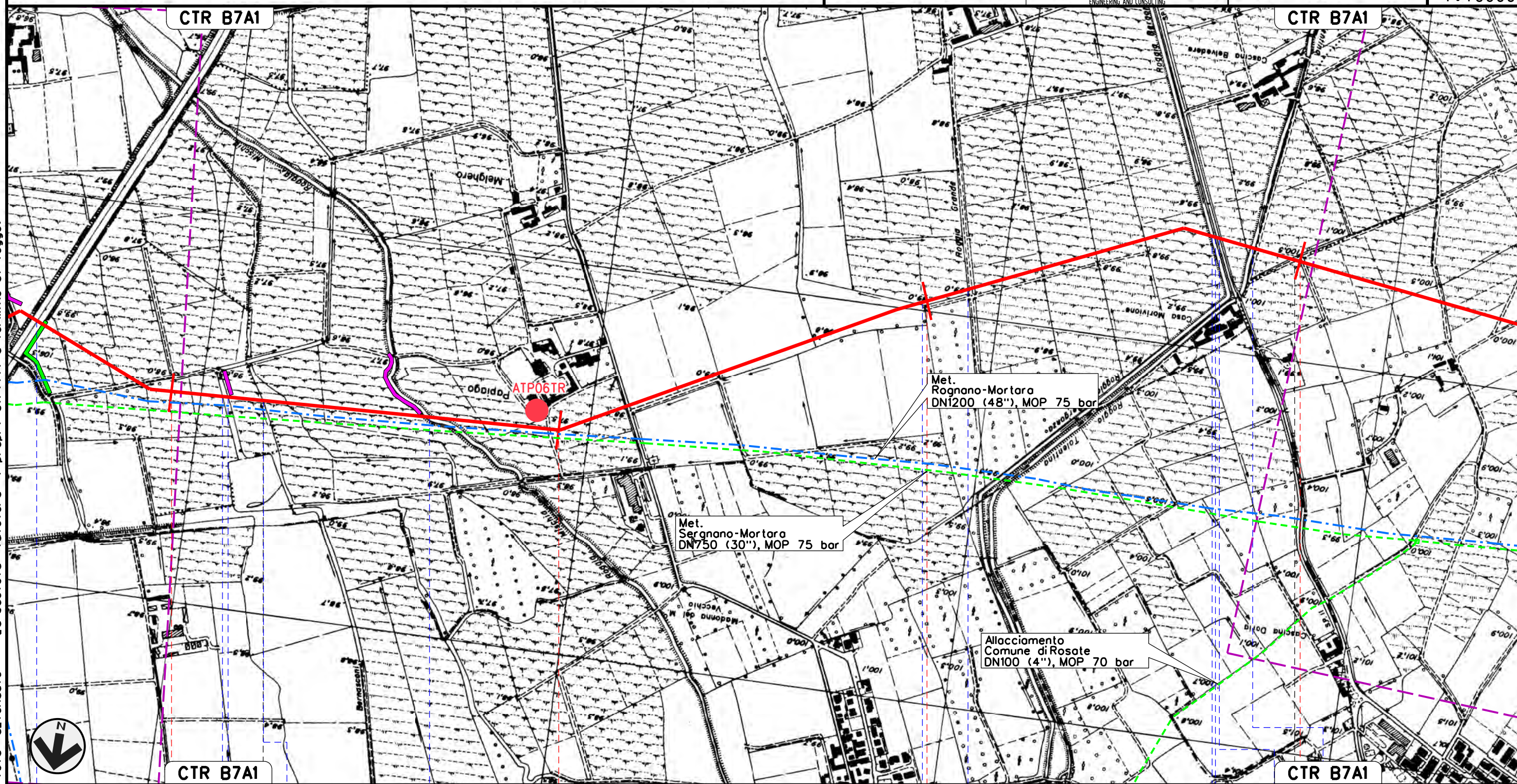
LOCALIZZAZIONE AREE TEST PER IL MONITORAGGIO



Dis. J01811-ENV-DW-100-0013

Comm. NR/11030

Il presente disegno e' di proprieta' aziendale - La Societa' tutelera' i propri diritti a termine di legge.



34 ROGNANO 35 TROVO 36 CASORATE PRIMO 37

PAVIA

A 7 Cavo Cerro Cavo Beretta Roggia Giovenzana Roggia Mischia Roggia Roggia Grande Roggia Bergonza S.P. n.11 Roggia Cino Roggia Tolentino

Met. CERVIGNANO – MORTARA
DN 1400 (56"), DP 75 bar

02	15-07-14	AGGIORNATO PER PERMESSI	AGUZZI	CECCONI	FRASSINELLI
01	30-05-14	RIEMISSIONE PER PERMESSI	AGUZZI	CECCONI	FRASSINELLI
INDICE	DATA	REVISIONI	ELABORATO	VERIFICATO	APPROVATO

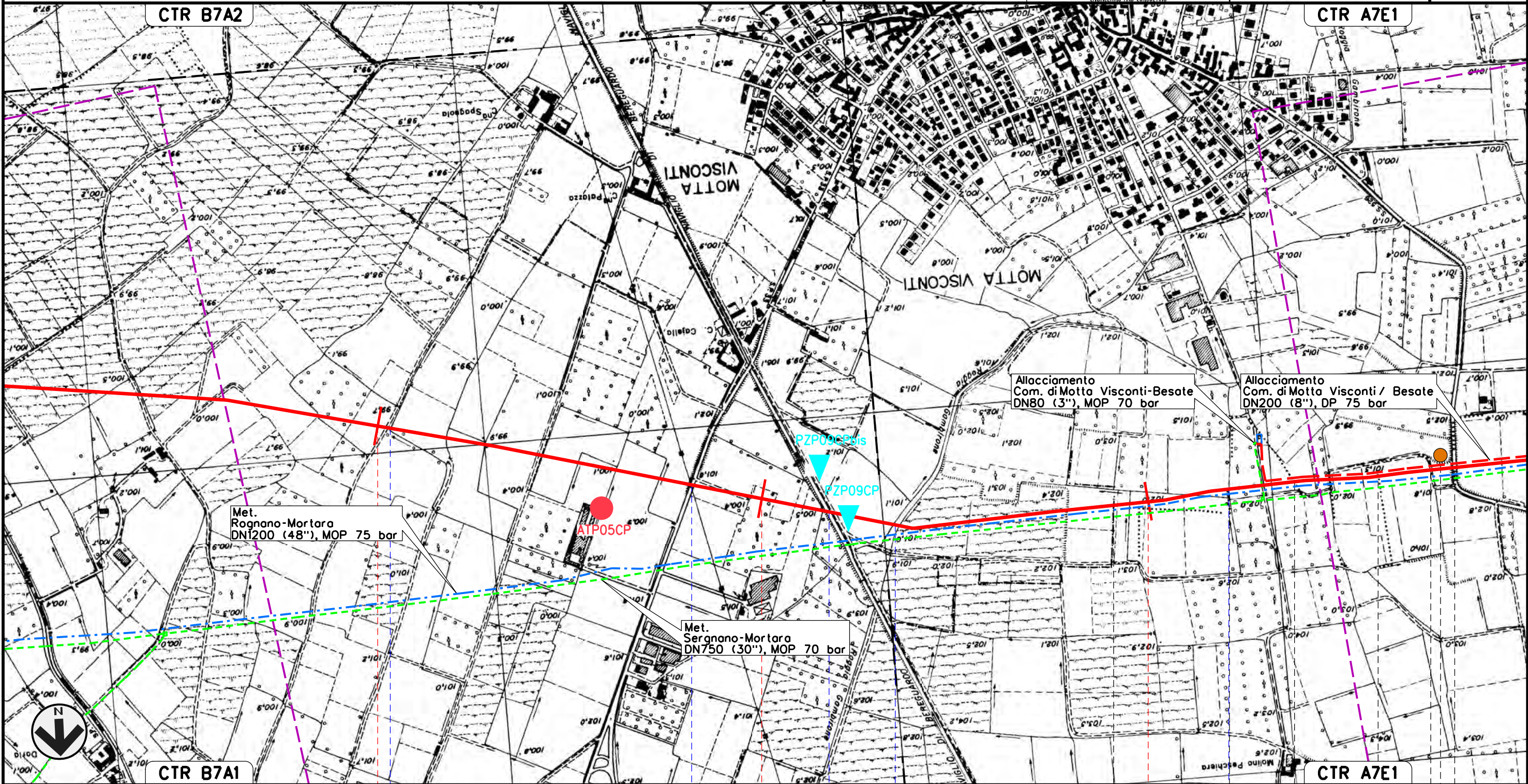
Foglio
13
di 20
Scala
1:10000

LOCALIZZAZIONE AREE TEST PER IL MONITORAGGIO



Dis. J01811-ENV-DW-100-0013
Comm. NR/11030

Il presente disegno e' di proprieta' aziendale - La Societa' tutelera' i propri diritti a termine di legge.



CTR B7A1	38	39	40	CTR A7E1
CASORATE PRIMO		MOTTA VISCONTI		BESATE
PAVIA		MILANO		BESATE
Covello d'Adda	S.P. n. 33	Naviglio di Bereguardo	Covo Gambirone	Roggia Maina
				S.S. n.526

P13

Met. CERVIGNANO – MORTARA
DN 1400 (56"), DP 75 bar

02	15-07-14	AGGIORNATO PER PERMESSI	AGUZZI	CECCONI	MONTONI
01	30-05-14	RIEMISSIONE PER PERMESSI	AGUZZI	CECCONI	MONTONI
INDICE	DATA	REVISIONI	ELABORATO	VERIFICATO	APPROVATO

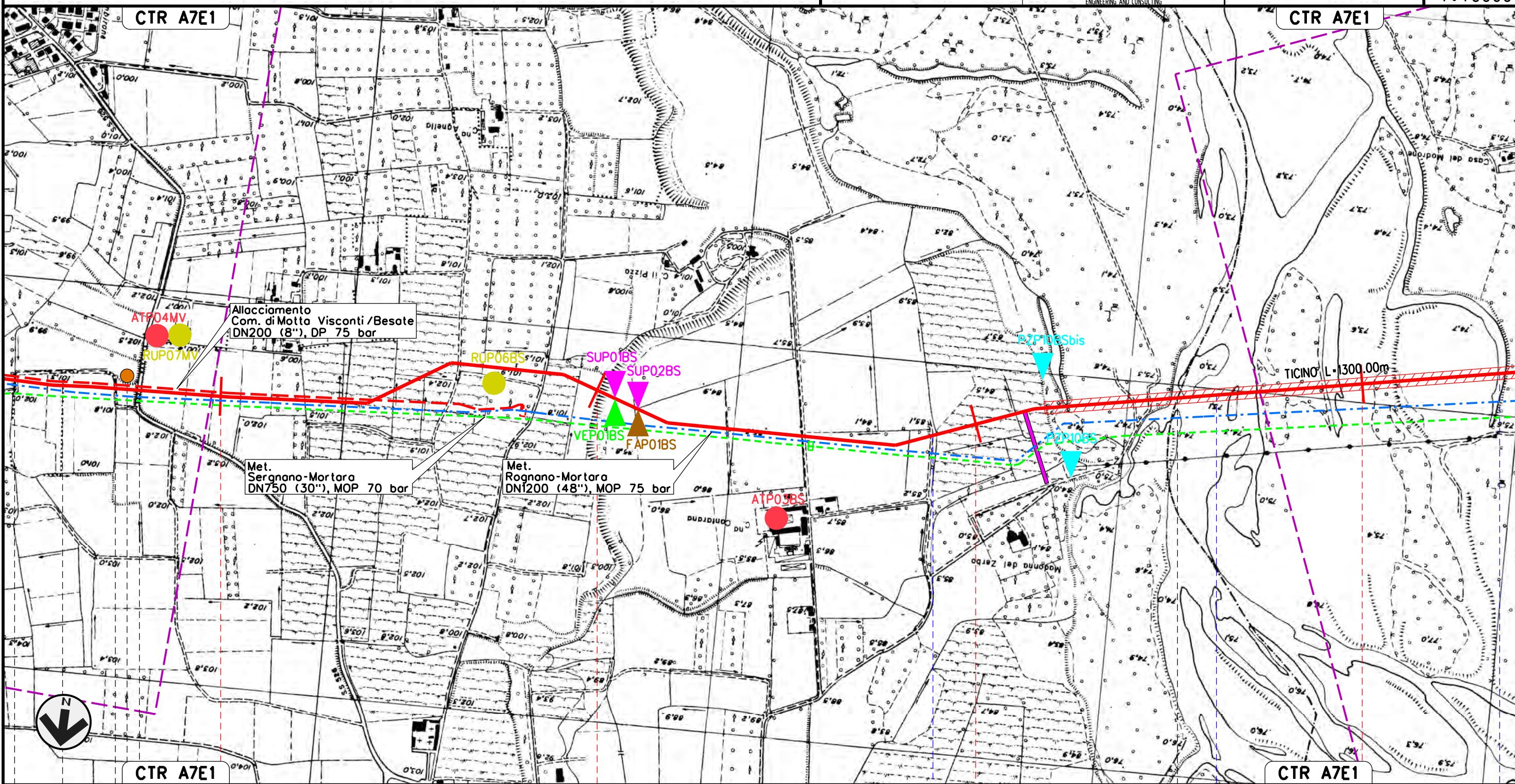
Foglio
14
di 20
Scala
1:10000

LOCALIZZAZIONE AREE TEST PER IL MONITORAGGIO



Dis. J01811-ENV-DW-100-0013
Comm. NR/11030

Il presente disegno e' di proprieta' aziendale - La Societa' tutelera' i propri diritti a termine di legge.



MOTTA VISCONTI 41		42		43		44	
BESATE	MOTTA VISCONTI	BESATE		MILANO		VIGEVANO	
BESATE						PAVIA	
S.S. n.526	P13			Roggio Riuzzolo		Fiume Ticino	Canale del Pubbirolo (o Pubbiarello)

Met. CERVIGNANO – MORTARA
DN 1400 (56"), DP 75 bar

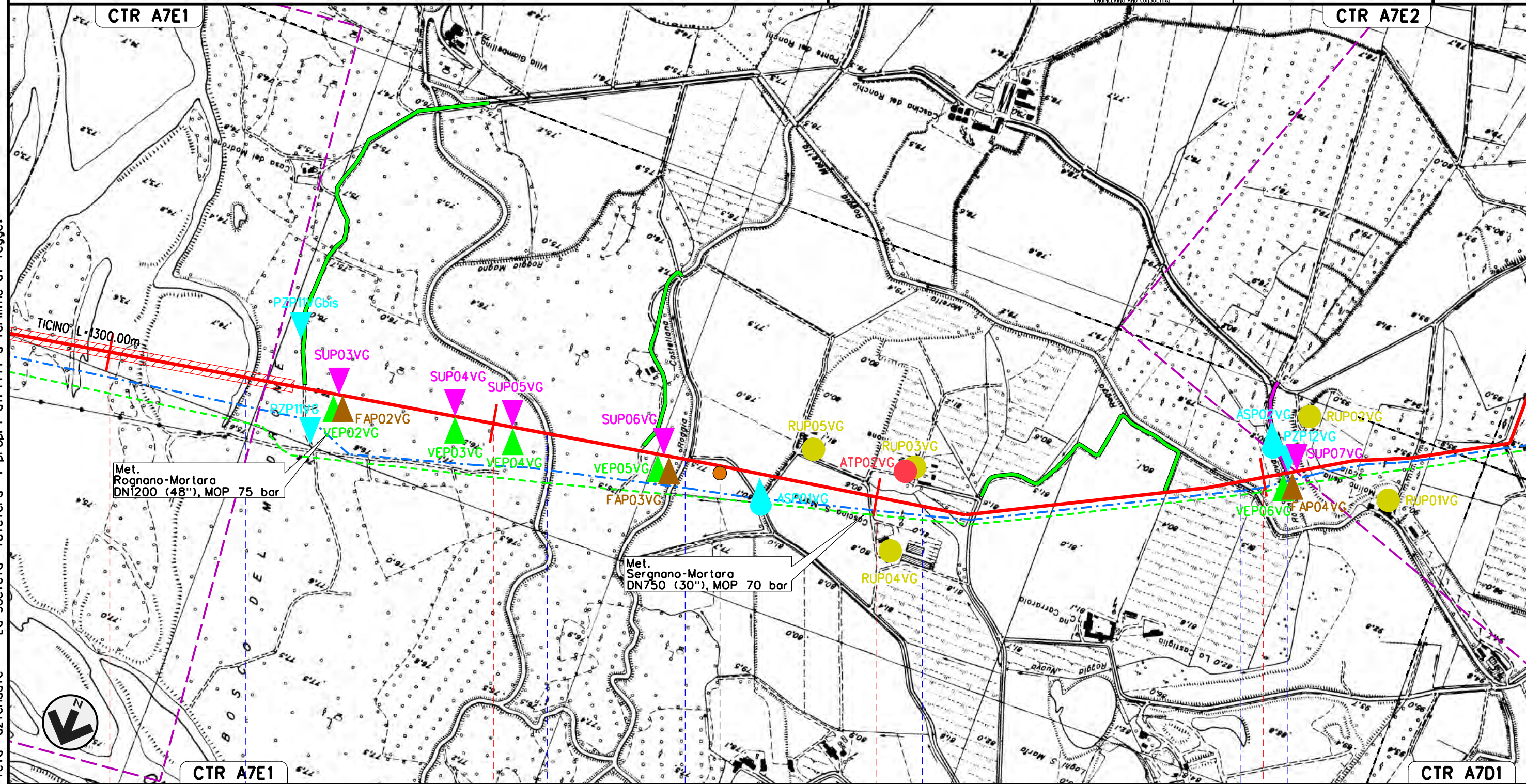
02	15-07-14	AGGIORNATO PER PERMESSI	AGUZZI	CECCONI	FRASSINELLI
01	30-05-14	RIEMMISSIONE PER PERMESSI	AGUZZI	CECCONI	FRASSINELLI
INDICE	DATA	REVISIONI	ELABORATO	VERIFICATO	APPROVATO

Foglio
15
di 20
Scala
1:10000

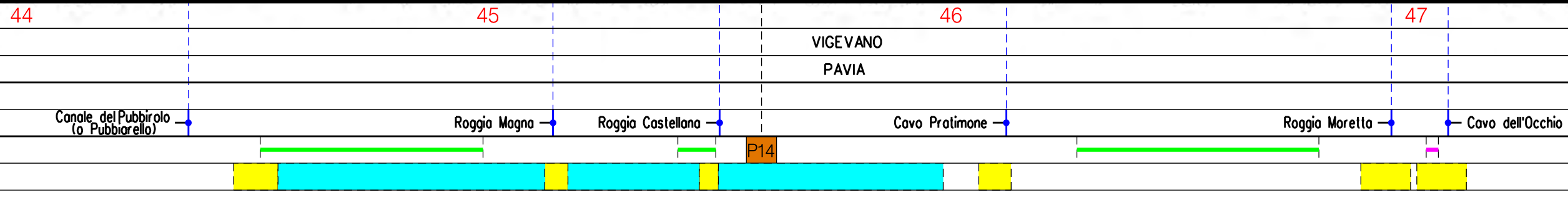
LOCALIZZAZIONE AREE TEST PER IL MONITORAGGIO



Dis. J01811-ENV-DW-100-0013
Comm. NR/11030



Il presente disegno e' di proprieta' aziendale - La Societa' tutelera' i propri diritti a termine di legge.



Met. CERVIGNANO – MORTARA
DN 1400 (56"), DP 75 bar

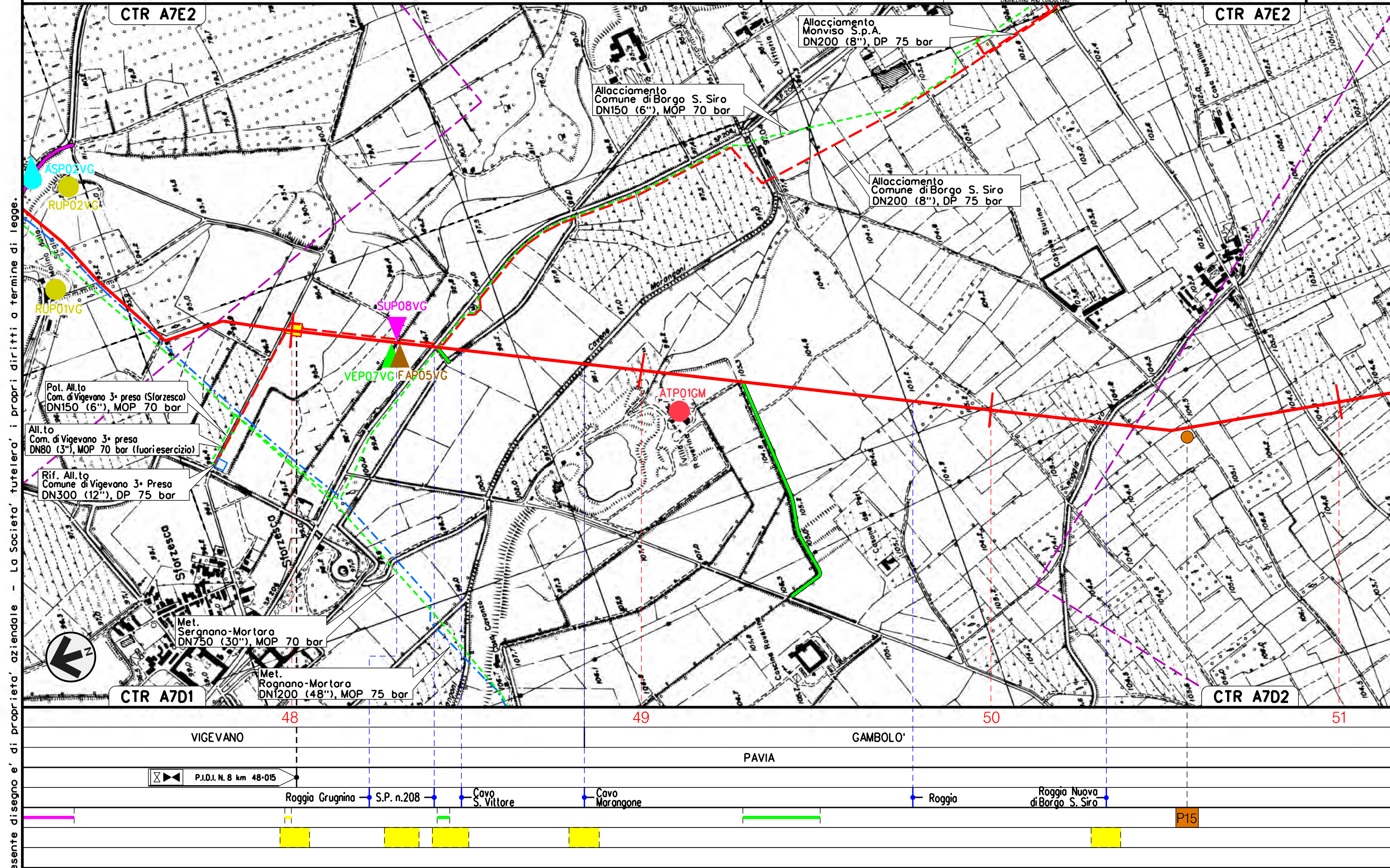
02	15-07-14	AGGIORNATO PER PERMESSI	AGUZZI	CECCONI	FRASSINELLI
01	30-05-14	RIEMISSIONE PER PERMESSI	AGUZZI	CECCONI	FRASSINELLI
INDICE	DATA	REVISIONI	ELABORATO	VERIFICATO	APPROVATO

Foglio
16
di 20
Scala
1:10000

LOCALIZZAZIONE AREE TEST PER IL MONITORAGGIO



Dis. J01811-ENV-DW-100-0013
Comm. NR/11030



Il presente disegno e' di proprieta' aziendale - La Societa' tutelera' i propri diritti a termine di legge.

48 49 50 51

VIGEVANO

GAMBOLO'

PAVIA

P.I.D.I. N. 8 km 48-015

Roggia Grugnina S.P. n.208 Cavo S. Vittore Cavo Marangone Roggia Roggia Nuova di Borgo S. Siro

P15

Met. CERVIGNANO – MORTARA
DN 1400 (56"), DP 75 bar

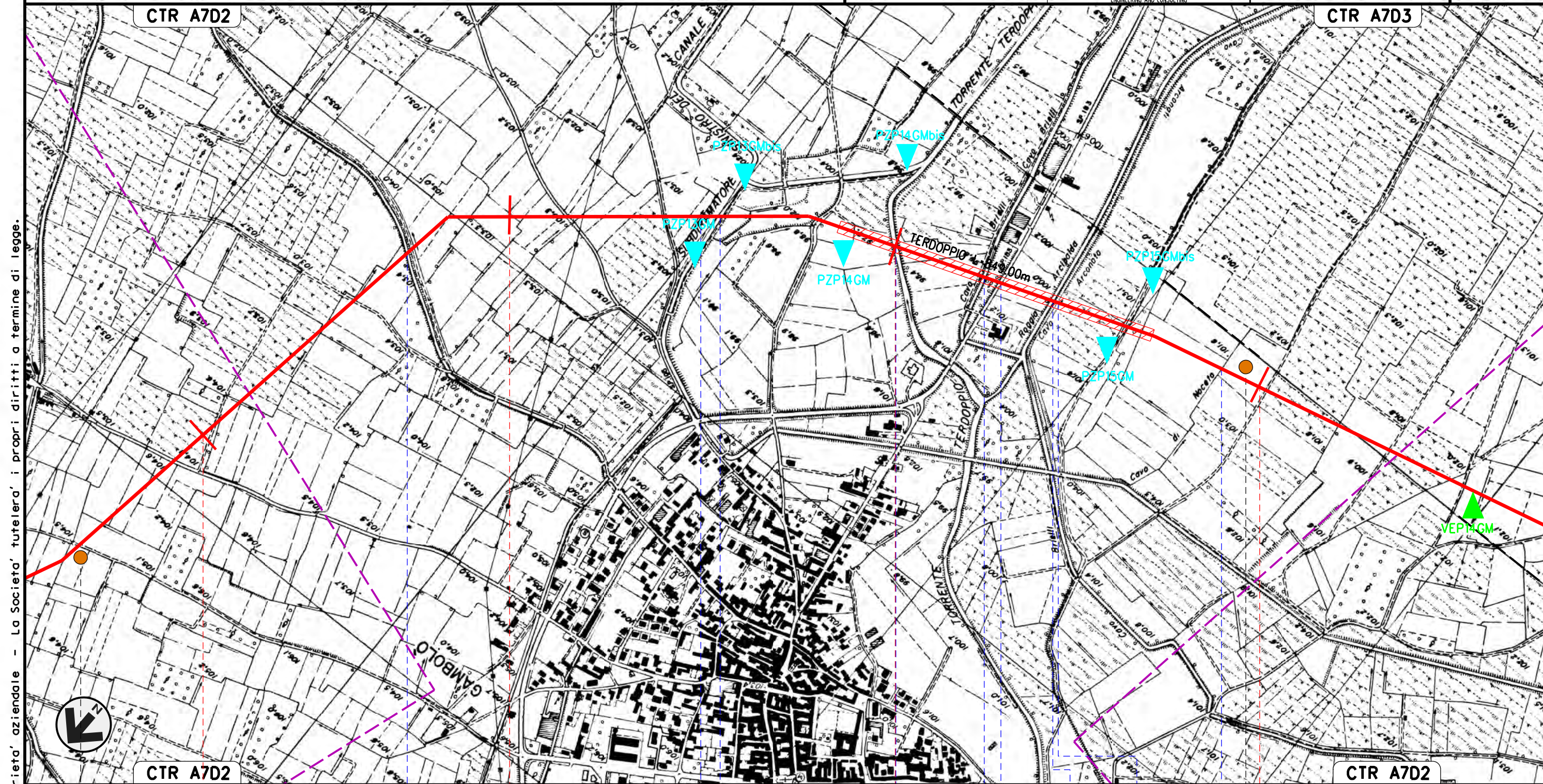
02	15-07-14	AGGIORNATO PER PERMESSI	AGUZZI	CECCONI	FRASSINELLI
01	30-05-14	RIEMMISSIONE PER PERMESSI	AGUZZI	CECCONI	FRASSINELLI
INDICE	DATA	REVISIONI	ELABORATO	VERIFICATO	APPROVATO

Foglio
17
di 20
Scala
1:10000

LOCALIZZAZIONE AREE TEST PER IL MONITORAGGIO



Dis. J01811-ENV-DW-100-0013
Comm. NR/11030



Il presente disegno e' di proprieta' aziendale - La Societa' tutelera' i propri diritti a termine di legge.

CTR A7D2 51 52 53 54 CTR A7D2

GAMBOLÒ
PAVIA

Roggia Subdiramatore sin. del Can. Cavour Torrente Terdoppio Cavo Brielli S.P. n.183 Roggia Arcibaldo Cavo Arconato Cavo di Noceto

P15

P16

Met. CERVIGNANO – MORTARA
DN 1400 (56"), DP 75 bar

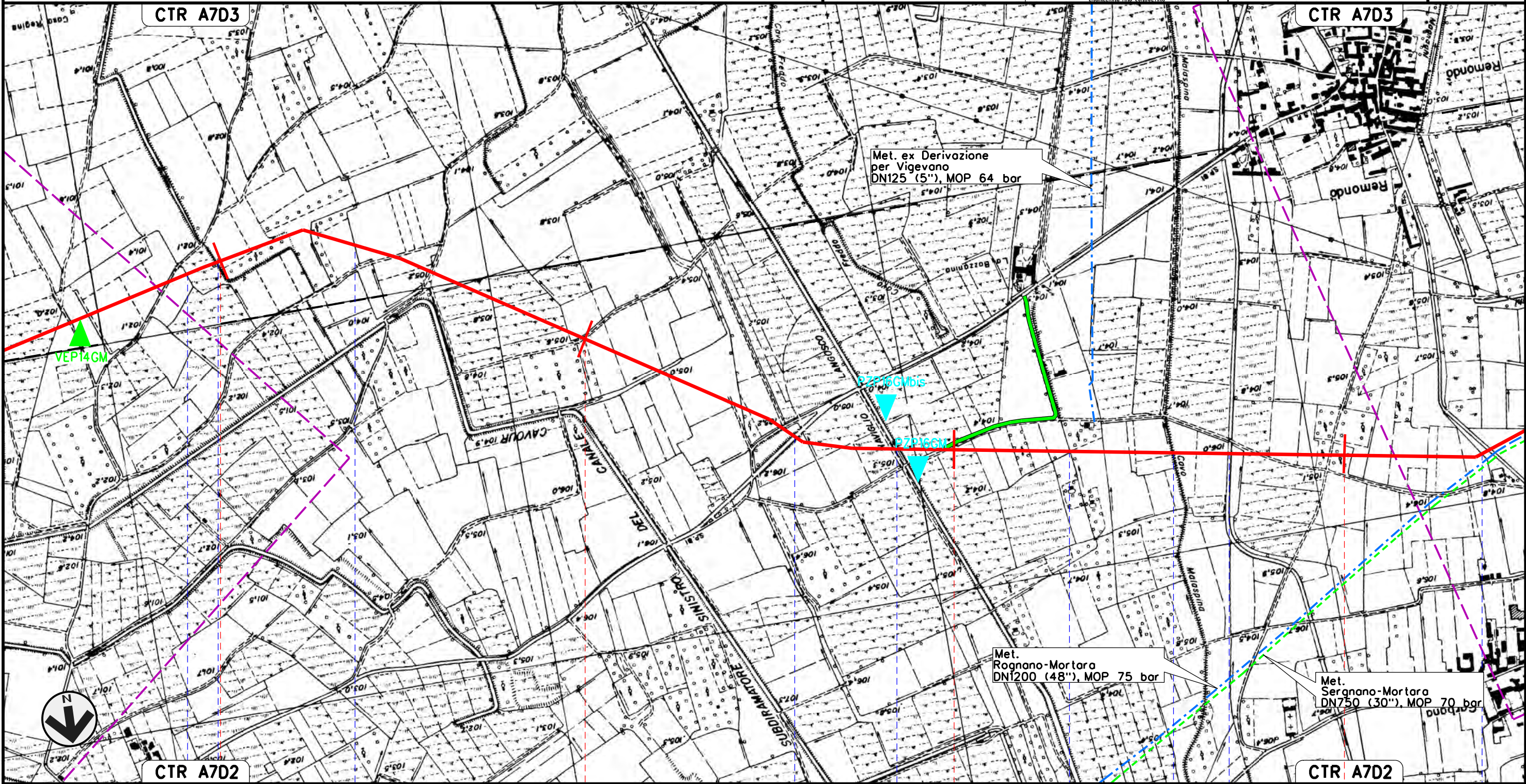
02	15-07-14	AGGIORNATO PER PERMESSI	AGUZZI	CECCONI	FRASSINELLI
01	30-05-14	RIEMISSIONE PER PERMESSI	AGUZZI	CECCONI	FRASSINELLI
INDICE	DATA	REVISIONI	ELABORATO	VERIFICATO	APPROVATO

Foglio
18
di 20
Scala
1:10000

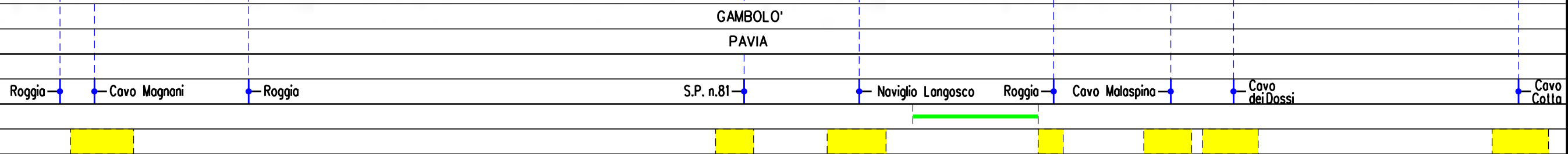
LOCALIZZAZIONE AREE TEST PER IL MONITORAGGIO



Dis. J01811-ENV-DW-100-0013
Comm. NR/11030



Il presente disegno e' di proprieta' aziendale - La Societa' tutelera' i propri diritti a termine di legge.



Met. CERVIGNANO – MORTARA
DN 1400 (56"), DP 75 bar

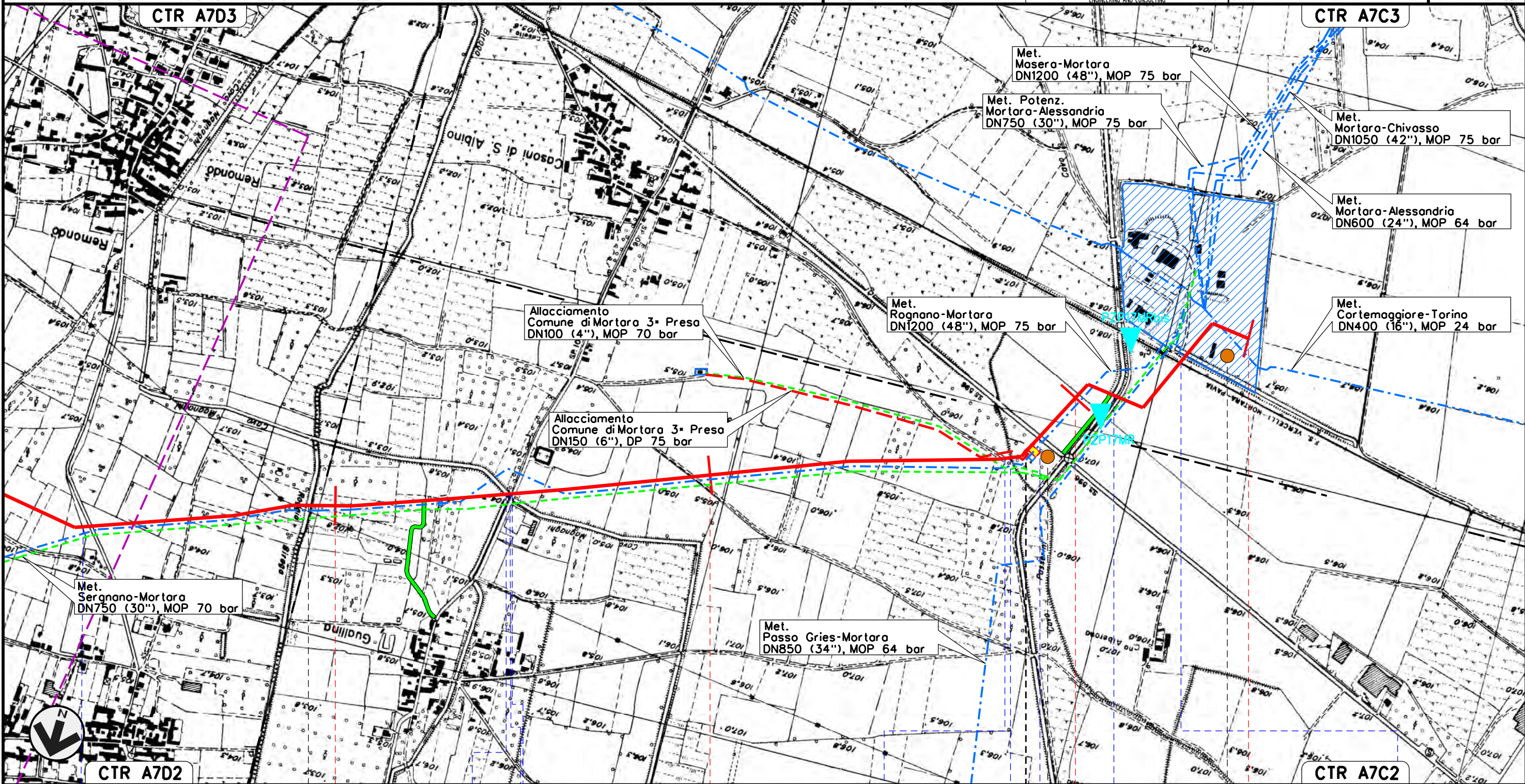
02	15-07-14	AGGIORNATO PER PERMESSI	AGUZZI	CECONI	FRASSINELLI
01	30-05-14	RIEMISSIONE PER PERMESSI	AGUZZI	CECONI	FRASSINELLI
INDICE	DATA	REVISIONI	ELABORATO	VERIFICATO	APPROVATO

Foglio
19
di 20
Scala
1:10000


LOCALIZZAZIONE AREE TEST PER IL MONITORAGGIO



Dis. J01811-ENV-DW-100-0013
Comm. NR/11030



Il presente disegno e' di proprieta' aziendale - La Societa' tutelera' i propri diritti a termine di legge.



LOCALIZZAZIONE AREE TEST PER IL MONITORAGGIO



Dis. J01811-ENV-DW-100-0013
Comm. NR/11030

LEGENDA

SIMBOLOGIA CARTOGRAFICA

- | | | | |
|--|---|--|---|
| | Metanodotto in progetto | | Altre condotte di terzi |
| | Metanodotti in esercizio | | Altri metanodotti in progetto |
| | Metanodotti da porre fuori esercizio e recuperare | | Gallerie, Tunnel, Mini-Microtunnel, Raise Boring e T.O.C. |
| | Aree impianti stacco-terminale in progetto | | Impianti di linea in progetto |
| | Aree impianti stacco-terminale esistenti | | Impianti di linea su rete in esercizio |
| | Piazzola di stoccaggio tubazioni | | Impianti di linea da porre fuori esercizio e recuperare |
| | Strada di accesso all'impianto | | Depositi temporanei |
| | Adeguamento strade esistenti | | Strade di accesso provvisorio |
| | Limite sovrapposizione fogli | | T.E.E.M. in progetto |

SIMBOLOGIA MECCANICA

- | | |
|--|--|
| | Punto di intercettazione di linea (P.I.L.) |
| | Punto di intercettazione di derivazione importante (P.I.D.I.) |
| | Punto di intercettazione di derivazione semplice con stacco da P.I.L. (P.I.D.S.) |
| | Punto di intercettazione e derivazione semplice con stacco da Linea (P.I.D.S.) |
| | Punto di intercettazione con discaggio di allacciamento (P.I.D.A.) |
| | Punto predisposto per il discaggio di allacciamento (P.P.D.A.) |
| | Punto di sezionamento elettrico terminale (P.S.E.T.) |
| | Stazione predisposta per lancio e ricevimento PIG |
| | Impianto di riduzione/regolazione della pressione |

SIMBOLOGIA TEMATICA

- PUNTI DI MONITORAGGIO AMBIENTE IDRICO - ACQUE SUPERFICIALI
- PUNTI DI MONITORAGGIO AMBIENTE IDRICO - ACQUE SOTTERRANEE
- PUNTI DI MONITORAGGIO SUOLO E SOTTOSUOLO
- PUNTI DI MONITORAGGIO VEGETAZIONE, FLORA
- PUNTI DI MONITORAGGIO FAUNA ED ECOSISTEMI
- PUNTI DI MONITORAGGIO RUMORE
- PUNTI DI MONITORAGGIO ATMOSFERA

Nota:

Per ogni punto di monitoraggio si è coniato un codice identificativo così strutturato:

XXZNNYY

dove:

XX rappresenta la componente ambientale monitorata:

- AS = Acque superficiali
- PZ = Acque sotterranee (Piezometro)
- SU = Suolo e sottosuolo
- VE = Vegetazione, Fauna e ecosistemi
- RU = Rumore
- AT = Atmosfera

Z indica se il monitoraggio è eseguito per le condotte in progetto o in dismissione

- P = condotte in progetto
- R = condotte in rimozione

NN è il numero progressivo del punto di monitoraggio per ogni componente ambientale
YY è il codice identificativo del comune in cui è stato individuato il punto di monitoraggio:

- BS = Besate
- CL = Cerro al Lambro
- CP = Casorate Primo
- CR = Cervignano d'Adda
- CS = Casalmaiocco
- GM = Gambolò
- GS = Giussago
- LC = Lacchiarella
- LN = Landriano
- ML = Mulazzano
- MR = Mortara
- RG = Rognano
- SR = Sordio
- SZ = Siziano
- TR = Trovo
- TV = Tavazzano con Villavesco
- VD = Vidigulfo
- VG = Vigevano
- VP = Vizzolo Predabissi
- VR = Vernate
- ZL = San Zenone al Lambro

Progressiva chilometrica	N.	
Comuni		
Province		
Impianti		
Attraversamenti		
Strade - Piste - Piazzole tubazioni		
Fascia di lavoro		
Scavabilità terreni		