

Il presente disegno e' di proprieta' aziendale - La Societa' tutelera' i propri diritti a termine di legge.



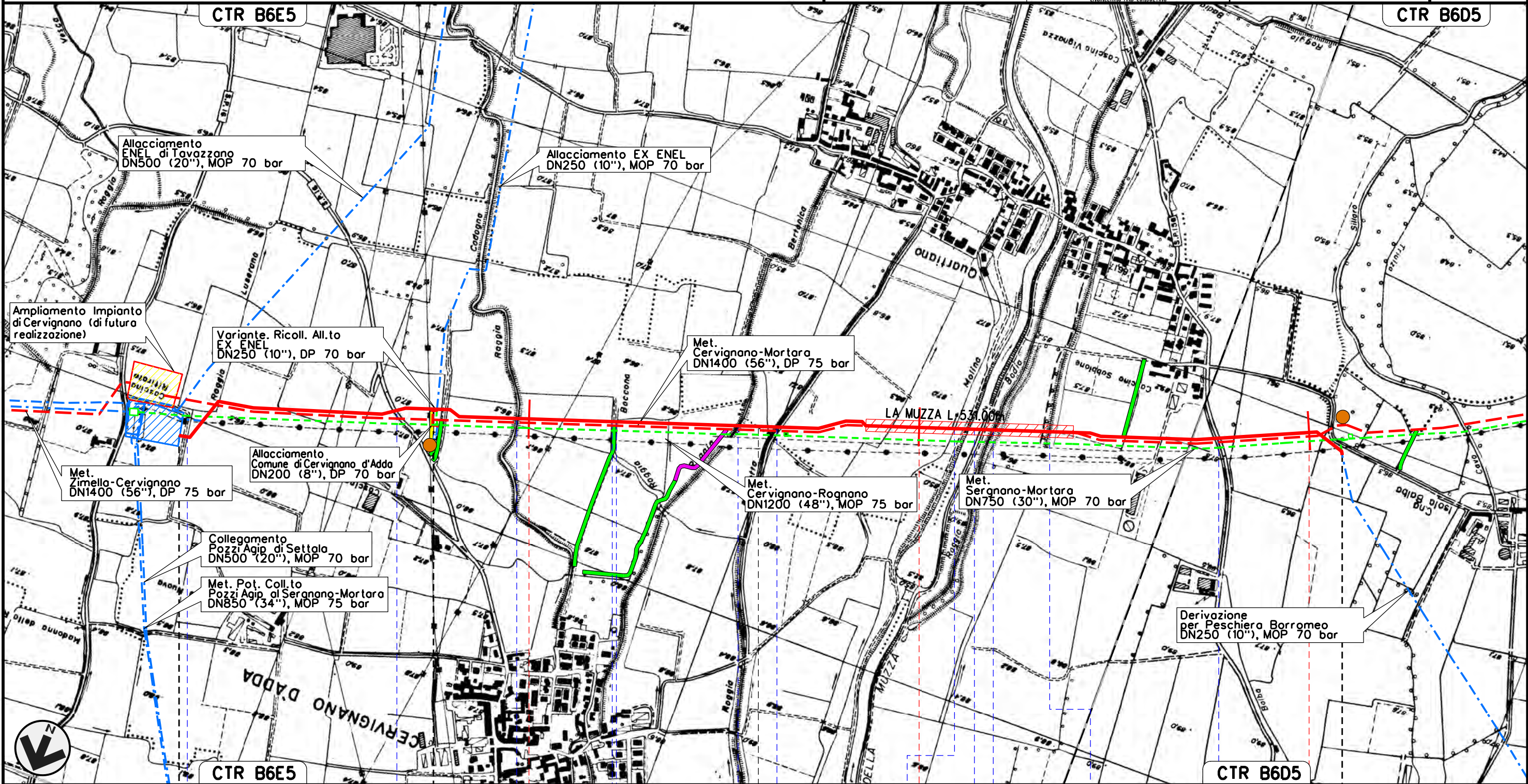
COROGRAFIA Scala 1:250.000

01	15-07-14	AGGIORNATO PER PERMESSI	AGUZZI	CECCONI	FRASSINELLI
00	12-04-13	EMISSIONE	AGUZZI	CECCONI	FRASSINELLI
INDICE	DATA	REVISIONI	ELABORATO	VERIFICATO	APPROVATO
Metanodotto: OPERE CONNESSE AL MET. CERVIGNANO-MORTARA DN 1400 (56"), DP 75 bar			Dis. J01811-ENV-DW-200-0013 Fg. 1 di 32 Comm. NR/11030		
LOCALIZZAZIONE AREE TEST PER IL MONITORAGGIO			Sostituisce il Sostituito dal		

Variante Ricoll. Deriv. per Peschiera Borromeo
DN 400 (16"), DP 70 bar

01	15-07-14	AGGIORNATO PER PERMESSI	AGUZZI	CECCONI	FRASSINELLI	Foglio 2 di 32 Scala 1:10000
00	12-04-13	EMISSIONE	AGUZZI	CECCONI	FRASSINELLI	
INDICE	DATA	REVISIONI	ELABORATO	VERIFICATO	APPROVATO	
			Dis. J01811-ENV-DW-200-0013			
			Comm. NR/11030			

LOCALIZZAZIONE AREE TEST PER IL MONITORAGGIO



0+000 1 2 3 3+100

CERVIGNANO D'ADDA LODI MULLAZZANO

IMPIANTO DI CERVIGNANO km 0-000 P.I.O.I. N. 1 km 0-705

Roggia Besana Luserana SP n.16 Roggia Codogno Roggia Boccona Roggia Dossa Roggia Bertonica Roggia Rigoletta Roggia Molina Can.della Muzza Cavo Tris Roggia Fratta SP n.156

Il presente disegno e' di proprieta' aziendale - La Societa' tutelera' i propri diritti a termine di legge.

Allacciamento Comune di Cervignano d'Adda
DN 200 (8"), DP 70 bar

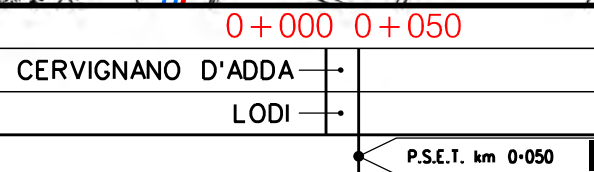
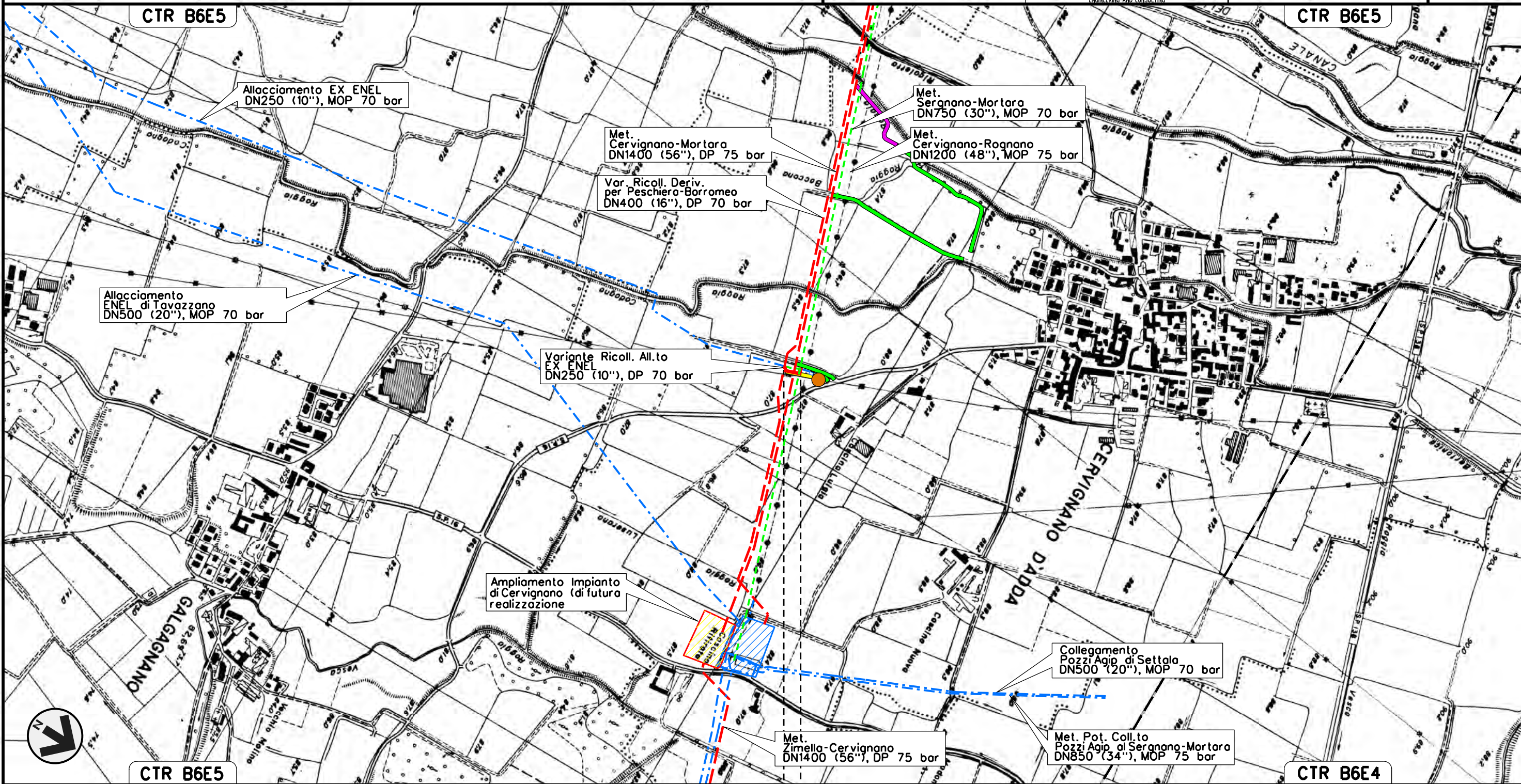
01	15-07-14	AGGIORNATO PER PERMESSI	AGUZZI	CECCONI	FRASSINELLI
00	12-04-13	EMISSIONE	AGUZZI	CECCONI	FRASSINELLI
INDICE	DATA	REVISIONI	ELABORATO	VERIFICATO	APPROVATO

Foglio
3
di 32
Scala
1:10000

LOCALIZZAZIONE AREE TEST PER IL MONITORAGGIO



Dis. J01811-ENV-DW-200-0013
Comm. NR/11030



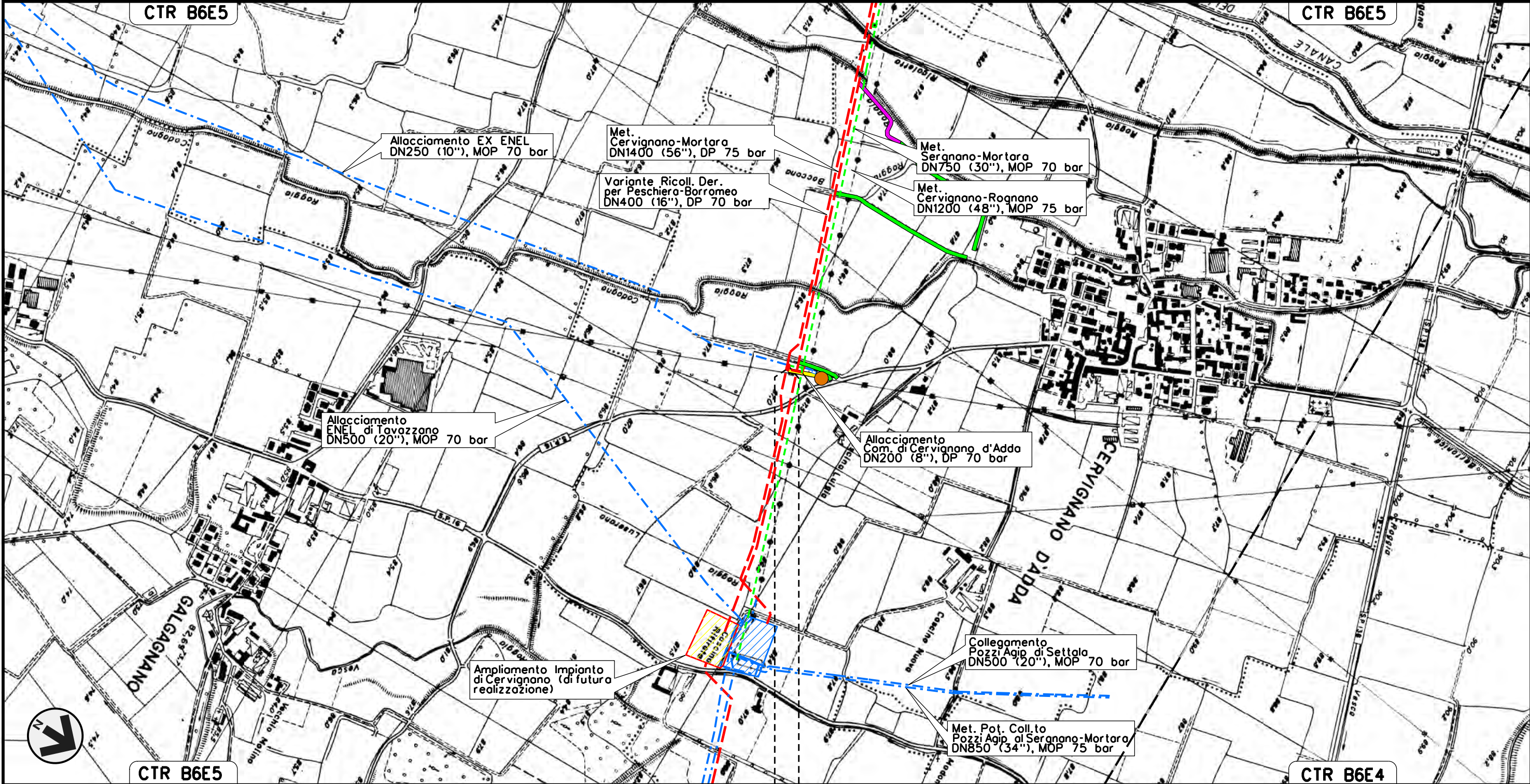
Il presente disegno e' di proprieta' aziendale - La Societa' tutelera' i propri diritti a termine di legge.

Variante Ricoll. Allacciamento EX ENEL
DN 250 (10"), DP 70 bar

LOCALIZZAZIONE AREE TEST PER IL MONITORAGGIO

01	15-07-14	AGGIORNATO PER PERMESSI	AGUZZI	CECCONI	FRASSINELLI
00	12-04-13	EMISSIONE	AGUZZI	CECCONI	FRASSINELLI
INDICE	DATA	REVISIONI	ELABORATO	VERIFICATO	APPROVATO
			Dis. J01811-ENV-DW-200-0013		
			Comm. NR/11030		

Foglio
4
di 32
Scala
1:10000



CERVIGNANO D'ADDA —
LODI —

Il presente disegno e' di proprieta' aziendale - La Societa' tutelera' i propri diritti a termine di legge.

Allacciamento Comune di S. Zenone al Lambro
DN 200 (8"), DP 75 bar

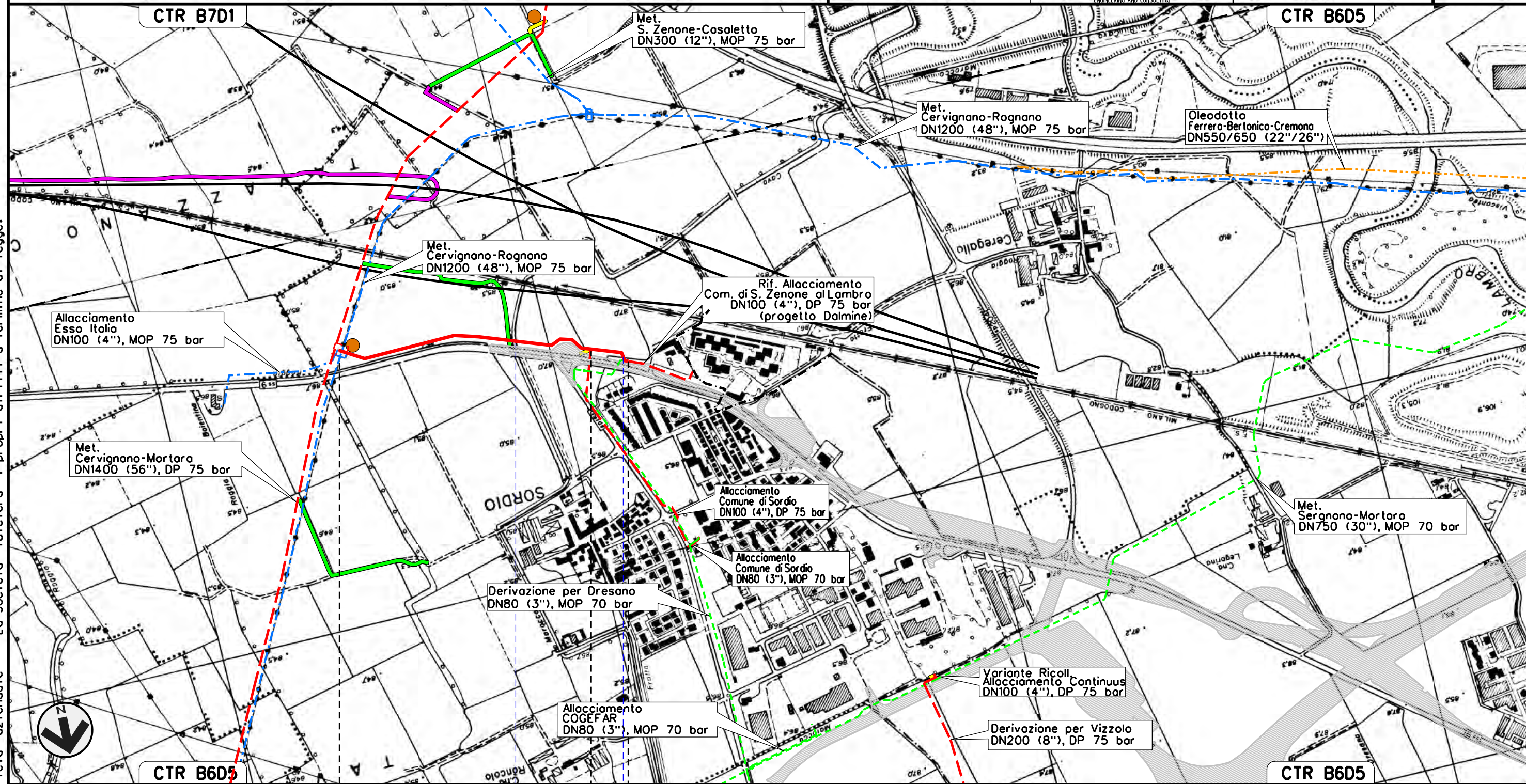
LOCALIZZAZIONE AREE TEST PER IL MONITORAGGIO

01	15-07-14	AGGIORNATO PER PERMESSI	AGUZZI	CECCONI	FRASSINELLI
00	12-04-13	EMISSIONE	AGUZZI	CECCONI	FRASSINELLI
INDICE	DATA	REVISIONI	ELABORATO	VERIFICATO	APPROVATO

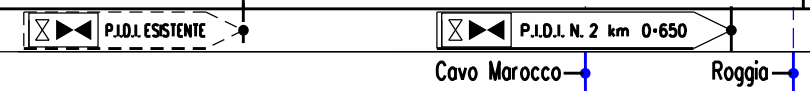
Foglio
5
di 32
Scala
1:10000



Dis. J01811-ENV-DW-200-0013
Comm. NR/11030



CTR B6D5 0+000 SORDIO 0+785 LODI CTR B6D5



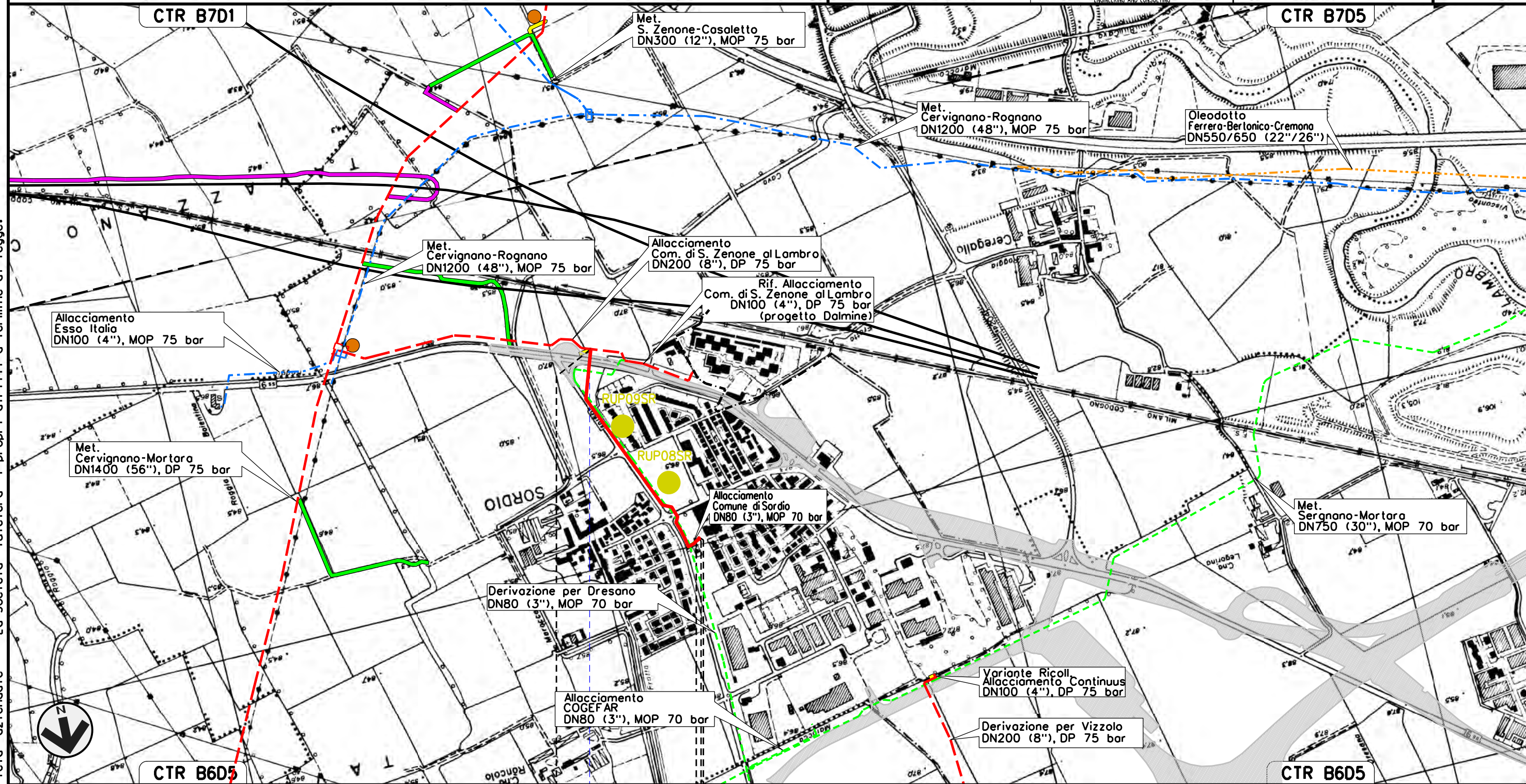
Il presente disegno e' di proprieta' aziendale - La Societa' tutelera' i propri diritti a termine di legge.

Allacciamento Comune di Sordio
DN 100 (4"), DP 75 bar

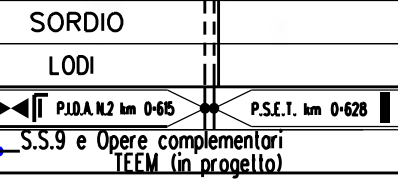
LOCALIZZAZIONE AREE TEST PER IL MONITORAGGIO

01	15-07-14	AGGIORNATO PER PERMESSI	AGUZZI	CECCONI	FRASSINELLI
00	12-04-13	EMISSIONE	AGUZZI	CECCONI	FRASSINELLI
INDICE	DATA	REVISIONI	ELABORATO	VERIFICATO	APPROVATO
			Dis. J01811-ENV-DW-200-0013		
			Comm. NR/11030		

Foglio
6
di 32
Scala
1:10000



0+000 0+630



Il presente disegno e' di proprieta' aziendale - La Societa' tutelera' i propri diritti a termine di legge.

Deriv. per Vizzolo
DN 200 (8"), DP 75 bar

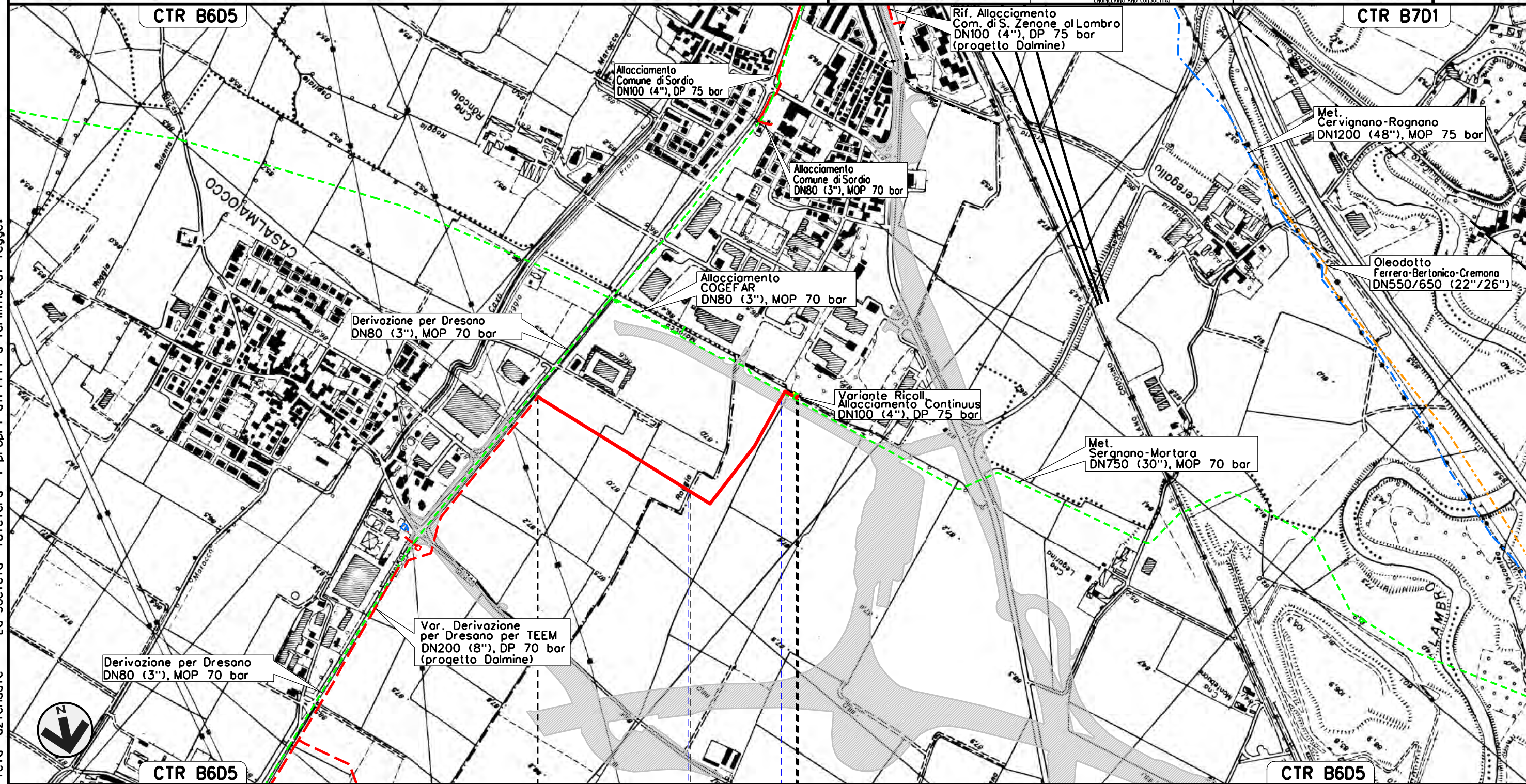
01	15-07-14	AGGIORNATO PER PERMESSI	AGUZZI	CECCONI	FRASSINELLI
00	12-04-13	EMISSIONE	AGUZZI	CECCONI	FRASSINELLI
INDICE	DATA	REVISIONI	ELABORATO	VERIFICATO	APPROVATO

Foglio
7
di 32
Scala
1:10000

LOCALIZZAZIONE AREE TEST PER IL MONITORAGGIO



Dis. J01811-ENV-DW-200-0013
Comm. NR/11030



0+000 0+930

CASALMAIOCCO VIZZOLO PREDABISSI
LODI MILANO

P.I.D.I. N. 1 km 0-925

Roggia Maiocca Opere complementari TEEM (in progetto)

Il presente disegno e' di proprieta' aziendale - La Societa' tutelera' i propri diritti a termine di legge.

Variante Ricoll. Allacciamento CONTINUUS
DN 100 (4"), DP 75 bar

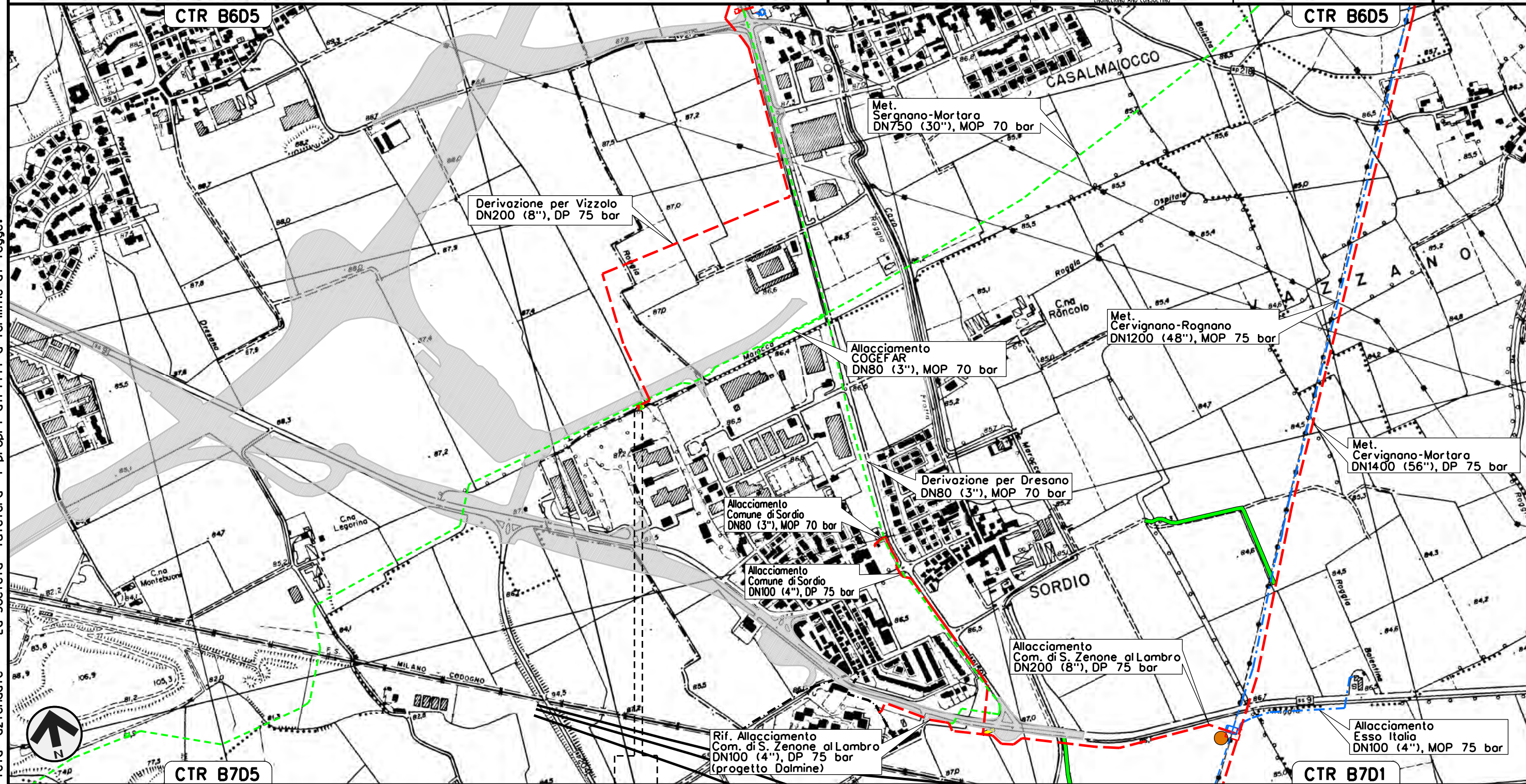
LOCALIZZAZIONE AREE TEST PER IL MONITORAGGIO

01	15-07-14	AGGIORNATO PER PERMESSI	AGUZZI	CECCONI	FRASSINELLI
00	12-04-13	EMISSIONE	AGUZZI	CECCONI	FRASSINELLI
INDICE	DATA	REVISIONI	ELABORATO	VERIFICATO	APPROVATO

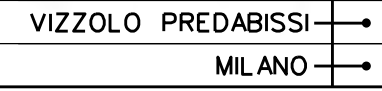
Foglio
8
di 32
Scala
1:10000



Dis. J01811-ENV-DW-200-0013
Comm. NR/11030



0+000 0+010



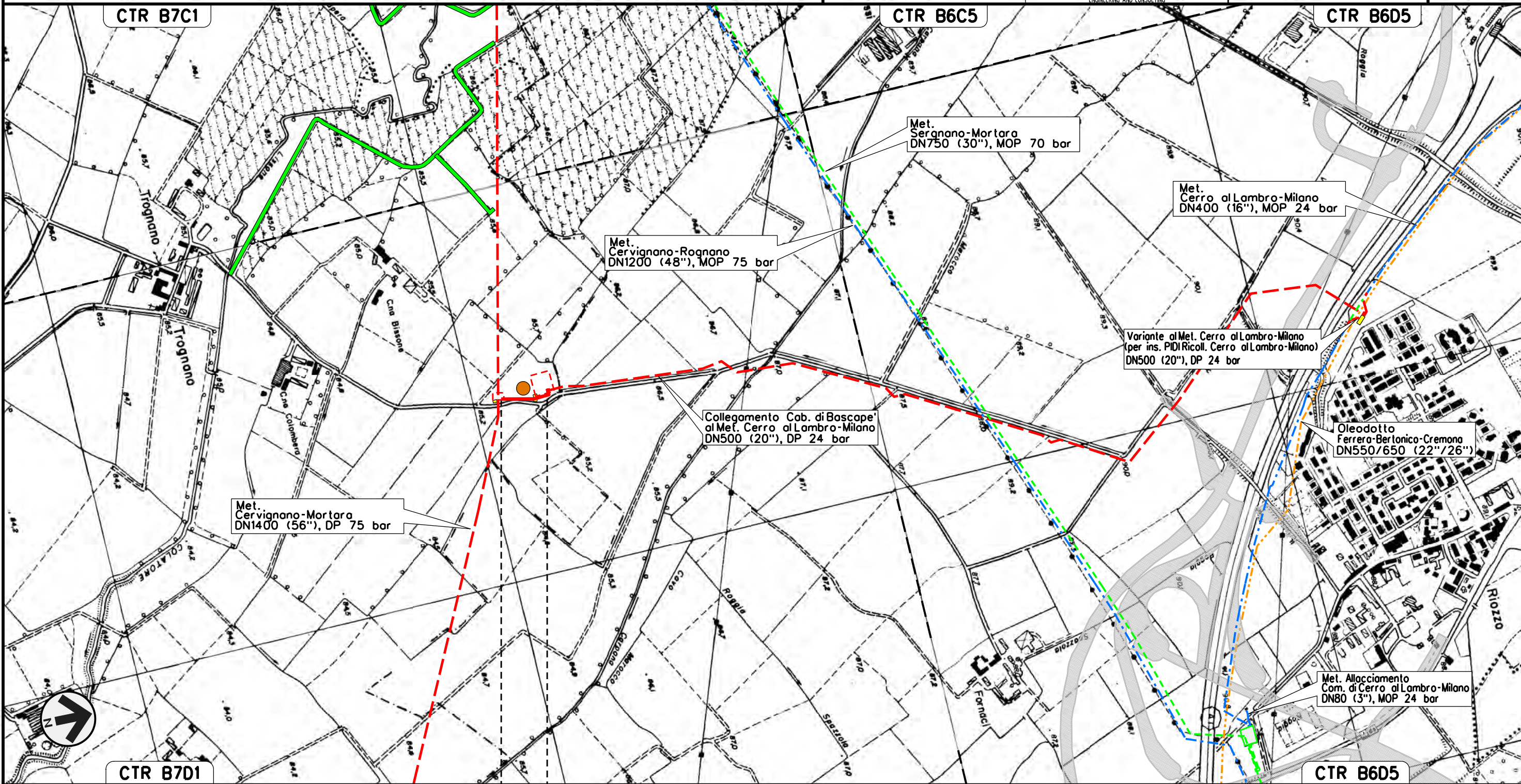
Il presente disegno e' di proprieta' aziendale - La Societa' tutelera' i propri diritti a termine di legge.

Collegamento Met. Cervignano-Mortara
a Cab. di Bascape'
DN 500 (20"), DP 75 bar

01	15-07-14	AGGIORNATO PER PERMESSI	AGUZZI	CECCONI	FRASSINELLI
00	12-04-13	EMISSIONE	AGUZZI	CECCONI	FRASSINELLI
INDICE	DATA	REVISIONI	ELABORATO	VERIFICATO	APPROVATO
			Dis. J01811-ENV-DW-200-0013		
			Comm. NR/11030		

Foglio
9
di 32
Scala
1:10000

LOCALIZZAZIONE AREE TEST PER IL MONITORAGGIO



0+000 0+110

BASCAPE
PAVIA

Il presente disegno e' di proprieta' aziendale - La Societa' tutelera' i propri diritti a termine di legge.

Collegamento Cab. di Bascape'
al Met. Cerro al Lambro-Milano
DN 500 (20"), DP 24 bar

01	15-07-14	AGGIORNATO PER PERMESSI
00	12-04-13	EMISSIONE
INDICE	DATA	REVISIONI

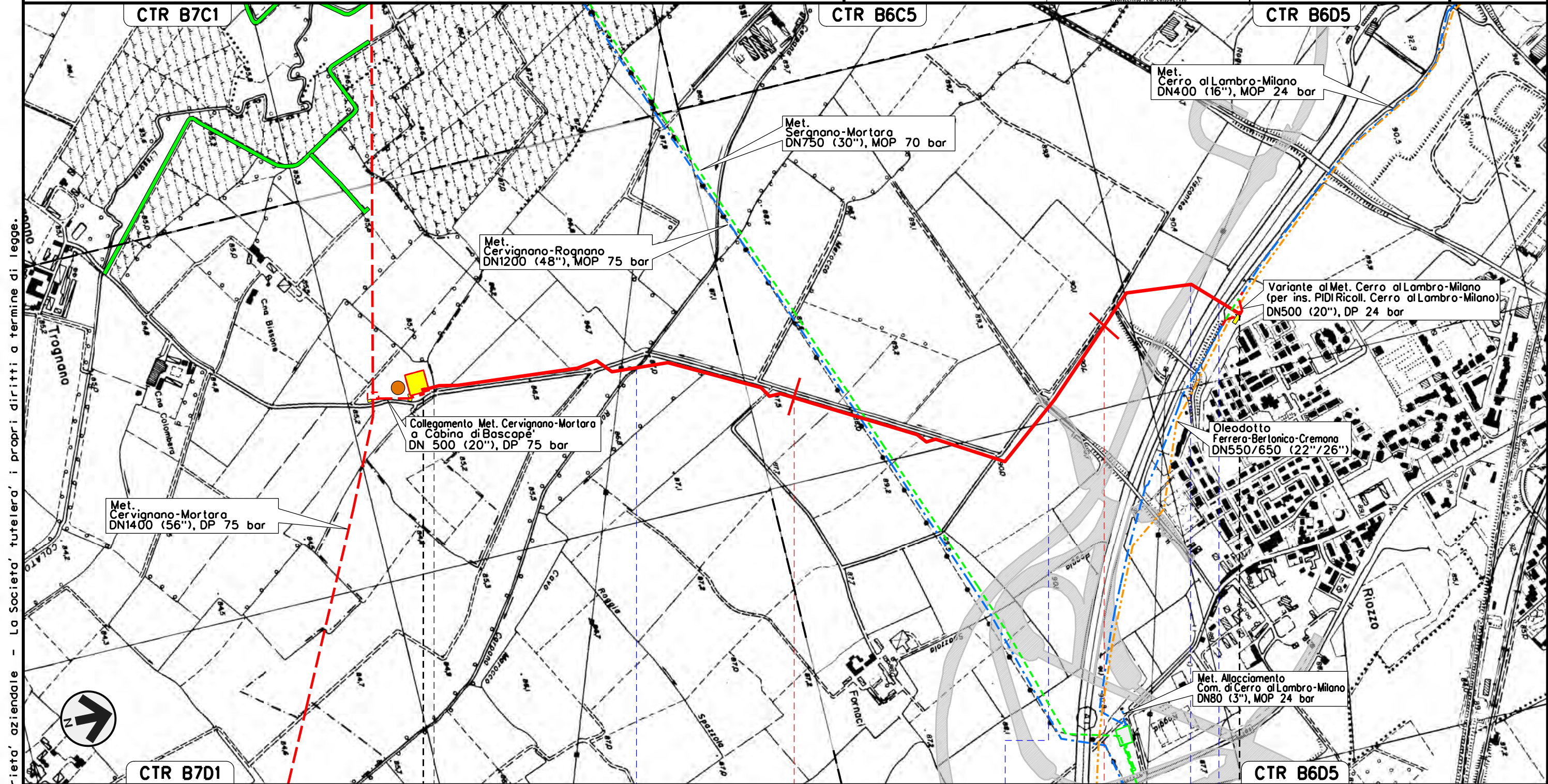
AGUZZI	CECCONI	FRASSINELLI
AGUZZI	CECCONI	FRASSINELLI
ELABORATO	VERIFICATO	APPROVATO

Foglio
10
di 32
Scala
1:10000

LOCALIZZAZIONE AREE TEST PER IL MONITORAGGIO



Dis. J01811-ENV-DW-200-0013
Comm. NR/11030



Il presente disegno e' di proprieta' aziendale - La Societa' tutelera' i propri diritti a termine di legge.

Variante al Met. Cerro al Lambro-Milano
(per inserimento PIDI Ricoll. Cerro al Lambro-Milano)
DN 500 (20"), DP 24 bar

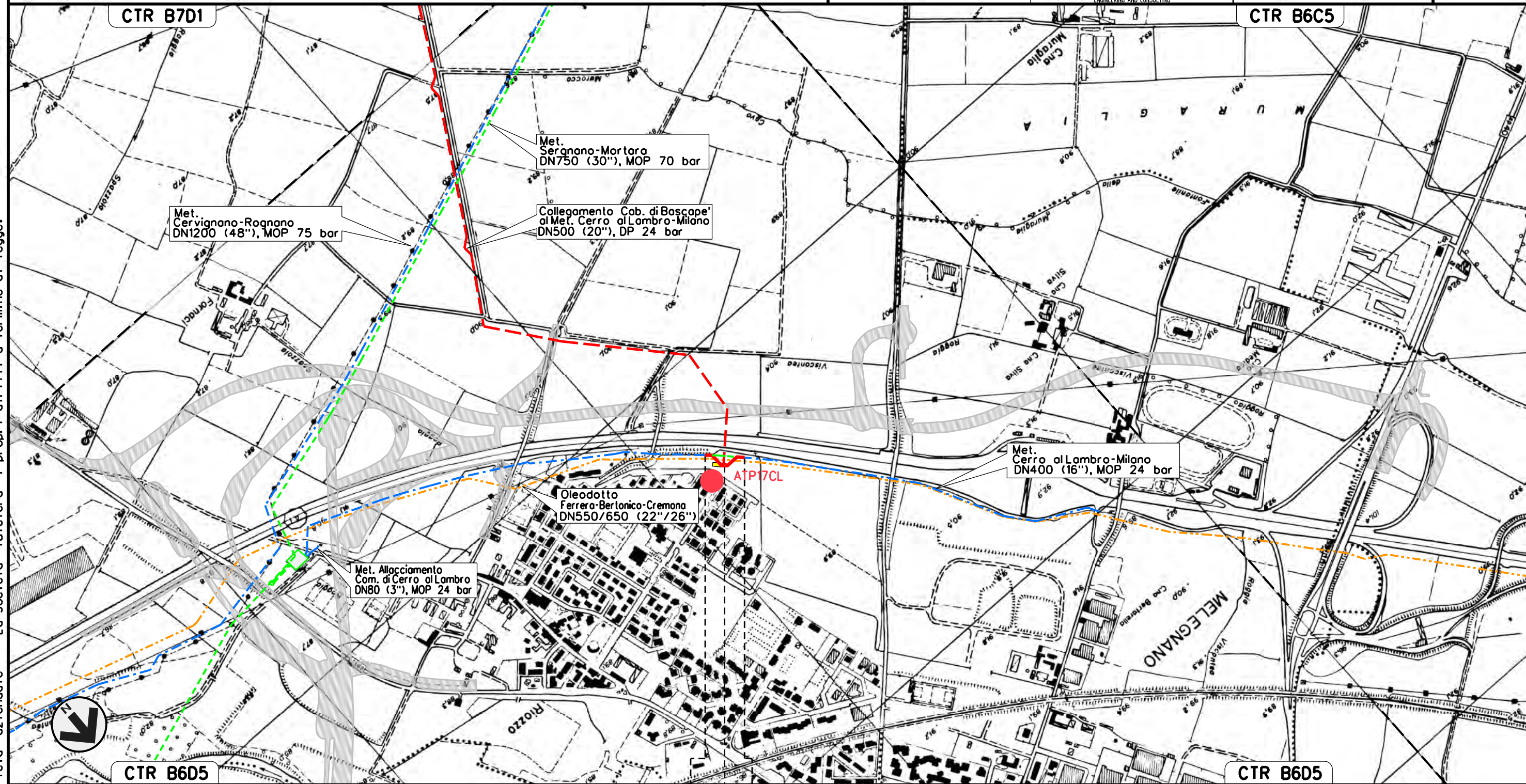
01	15-07-14	AGGIORNATO PER PERMESSI	AGUZZI	CECCONI	FRASSINELLI
00	12-04-13	EMISSIONE	AGUZZI	CECCONI	FRASSINELLI
INDICE	DATA	REVISIONI	ELABORATO	VERIFICATO	APPROVATO

Foglio
11
di 32
Scala
1:10000

LOCALIZZAZIONE AREE TEST PER IL MONITORAGGIO



Dis. J01811-ENV-DW-200-0013
Comm. NR/11030



0+000 | 0+060



Il presente disegno e' di proprieta' aziendale - La Societa' tutelera' i propri diritti a termine di legge.

Allacciamento Comune di Carpiano
DN 200 (8"), DP 75 bar

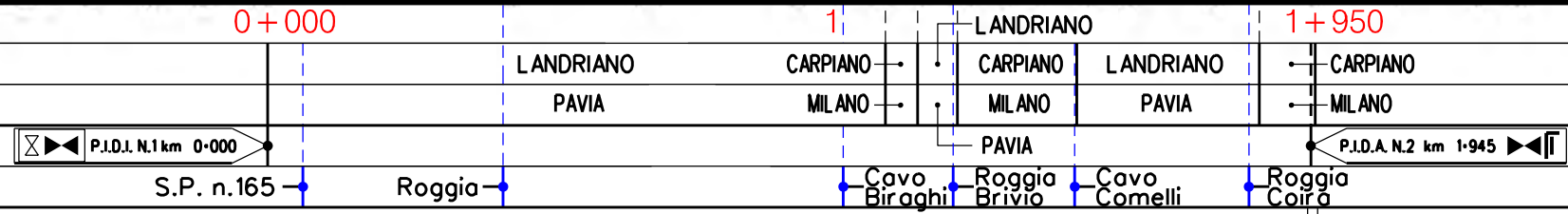
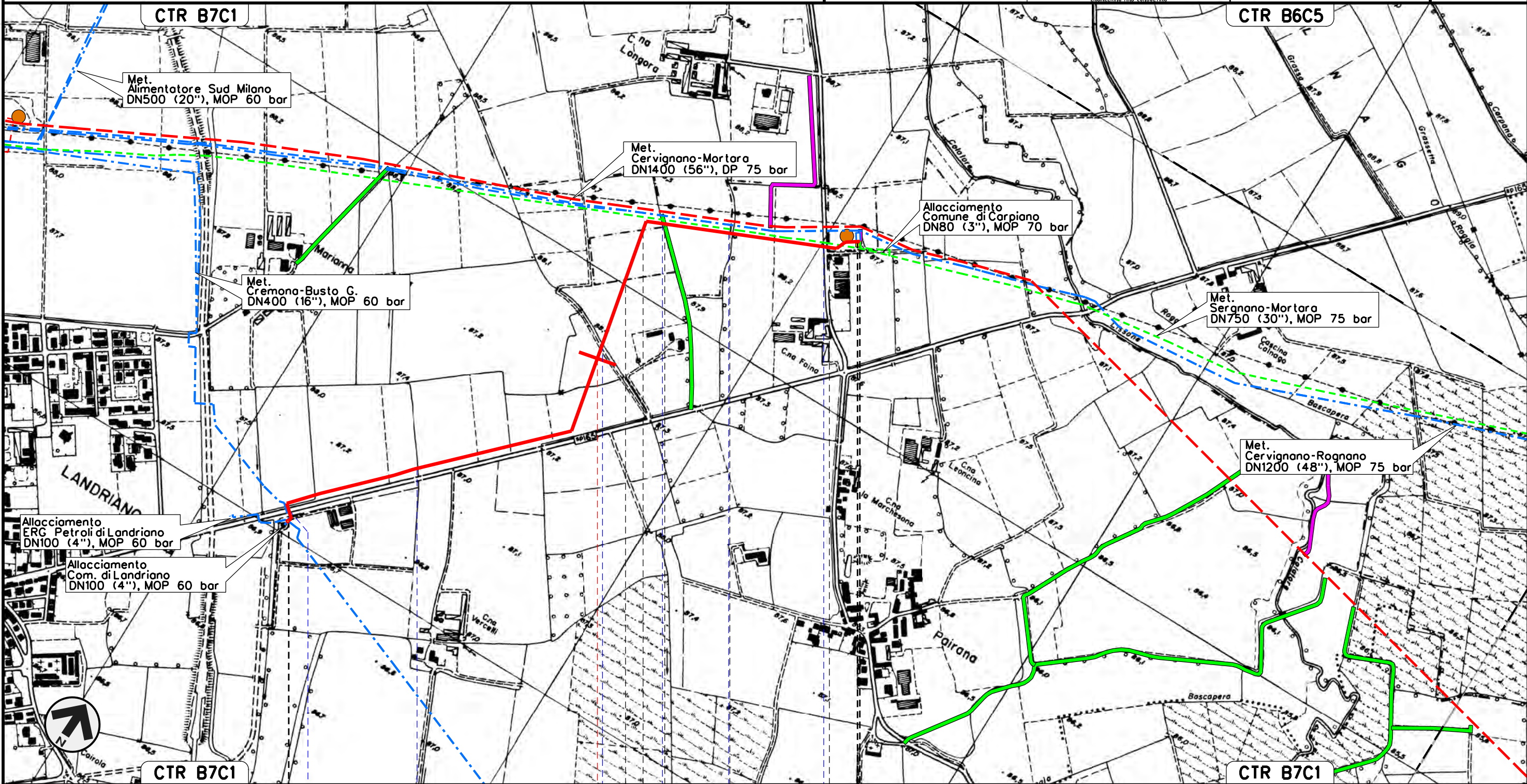
LOCALIZZAZIONE AREE TEST PER IL MONITORAGGIO

01	15-07-14	AGGIORNATO PER PERMESSI	AGUZZI	CECCONI	FRASSINELLI
00	12-04-13	EMISSIONE	AGUZZI	CECCONI	FRASSINELLI
INDICE	DATA	REVISIONI	ELABORATO	VERIFICATO	APPROVATO

Foglio
12
di 32
Scala
1:10000



Dis. J01811-ENV-DW-200-0013
Comm. NR/11030



Il presente disegno e' di proprieta' aziendale - La Societa' tutelera' i propri diritti a termine di legge.

Allacciamento Comune di Lacchiarella 1* Presa
DN 200 (8"), DP 75 bar

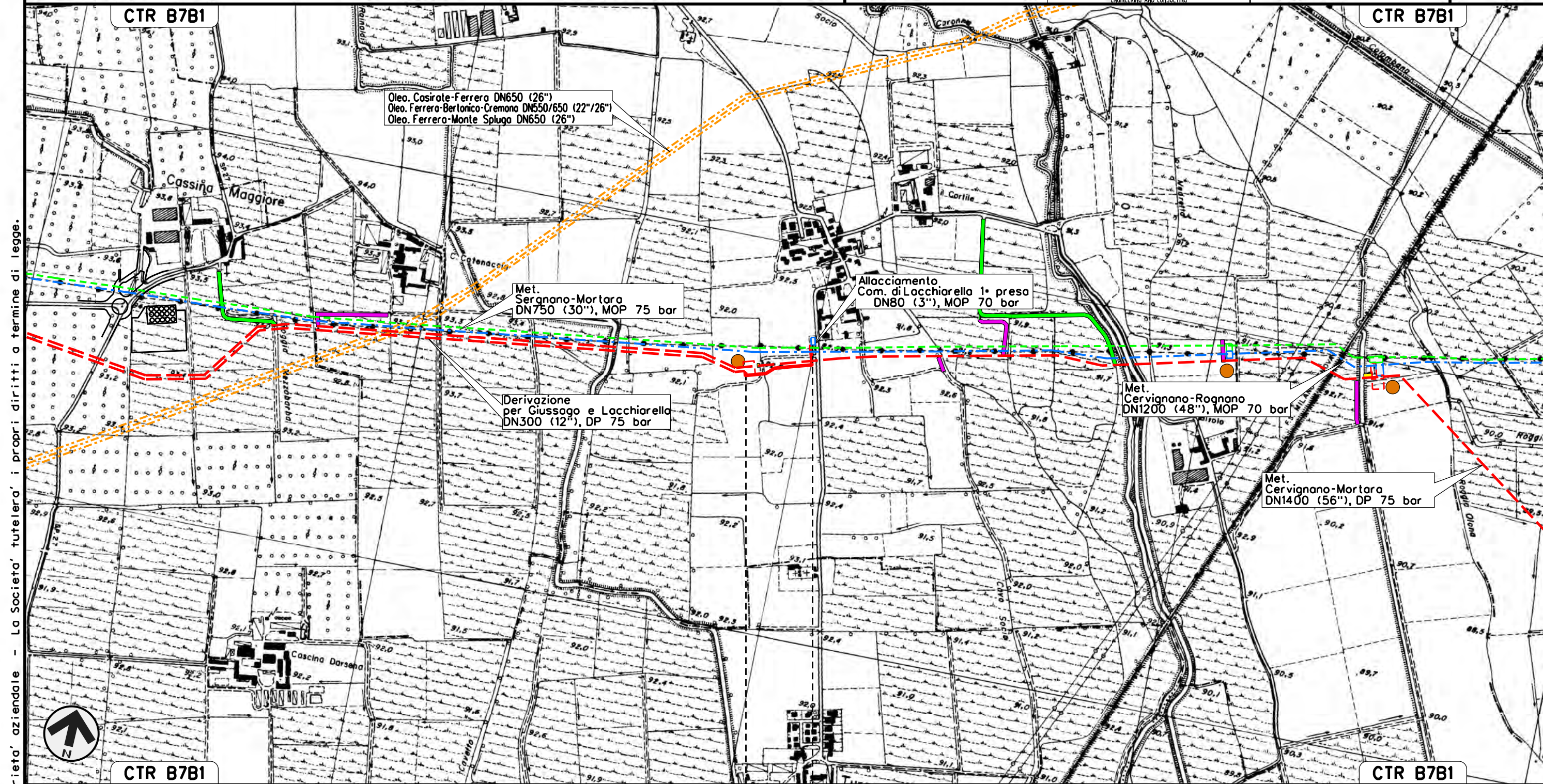
LOCALIZZAZIONE AREE TEST PER IL MONITORAGGIO

01	15-07-14	AGGIORNATO PER PERMESSI	AGUZZI	CECCONI	FRASSINELLI
00	12-04-13	EMISSIONE	AGUZZI	CECCONI	FRASSINELLI
INDICE	DATA	REVISIONI	ELABORATO	VERIFICATO	APPROVATO

Foglio
13
di 32
Scala
1:10000



Dis. J01811-ENV-DW-200-0013
Comm. NR/11030



0+000 0+240

LACCHIARELLA
MILANO

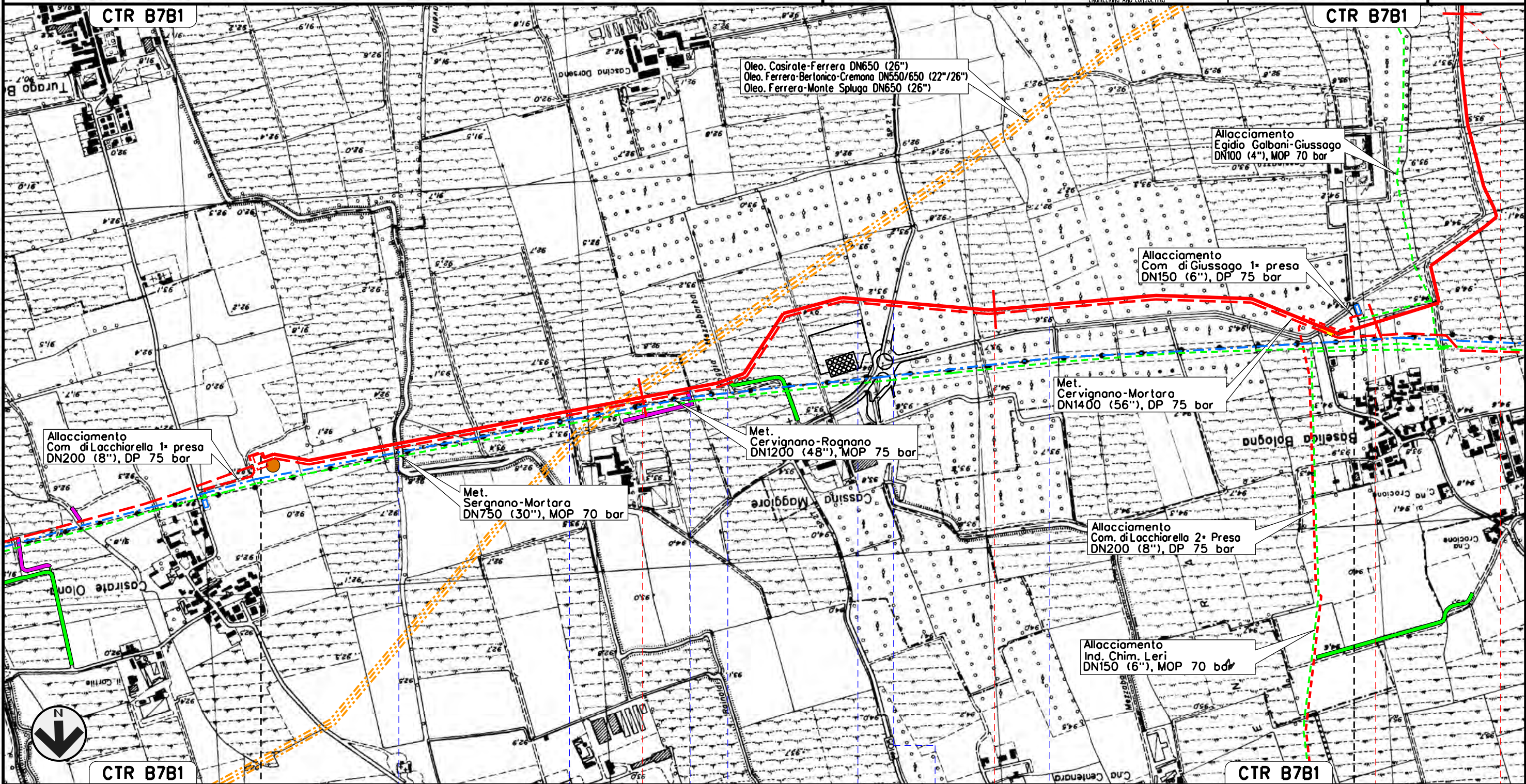
Il presente disegno e' di proprieta' aziendale - La Societa' tutelera' i propri diritti a termine di legge.

Deriv. per Giussago e Lacchiarella
DN 300 (12"), DP 75 bar

LOCALIZZAZIONE AREE TEST PER IL MONITORAGGIO

01	15-07-14	AGGIORNATO PER PERMESSI	AGUZZI	CECCONI	FRASSINELLI
00	12-04-13	EMISSIONE	AGUZZI	CECCONI	FRASSINELLI
INDICE	DATA	REVISIONI	ELABORATO	VERIFICATO	APPROVATO
			Dis. J01811-ENV-DW-200-0013		
			Comm. NR/11030		

Foglio
14
di 32
Scala
1:10000



Il presente disegno e' di proprieta' aziendale - La Societa' tutelera' i propri diritti a termine di legge.



0+000	1	2	3	4
LACCHIARELLA	MILANO	GIUSSAGO	PAVIA	
Cavo Marozzi Rainoldi	Roggia Mezzabarba	Cavo Mezzabarba	Roggia di Pila di Cascina Maggiore	Roggia
		S.P. n.27		

Deriv. per Giussago e Lacchiarella
DN 300 (12"), DP 75 bar

LOCALIZZAZIONE AREE TEST PER IL MONITORAGGIO

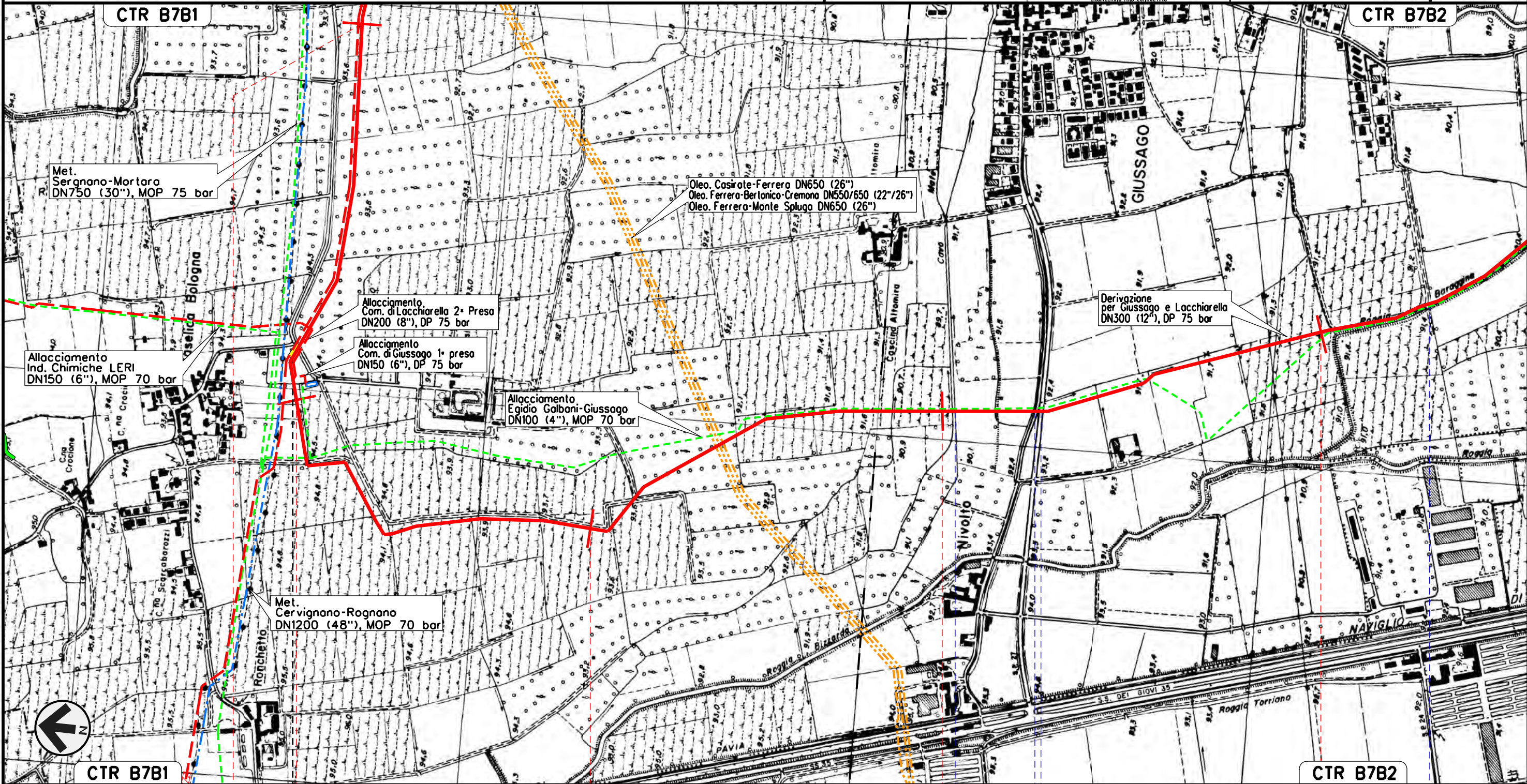
01	15-07-14	AGGIORNATO PER PERMESSI	AGUZZI	CECCONI	FRASSINELLI
00	12-04-13	EMISSIONE	AGUZZI	CECCONI	FRASSINELLI
INDICE	DATA	REVISIONI	ELABORATO	VERIFICATO	APPROVATO

Foglio
15
di 32
Scala
1:10000



Dis. J01811-ENV-DW-200-0013
Comm. NR/11030

Il presente disegno e' di proprieta' aziendale - La Societa' tutelera' i propri diritti a termine di legge.



CTR B7B1

CTR B7B2

GIUSSAGO
PAVIA

Cavo
Mata

Roggia

S.P. n. 27

Roggia

P.I.D.1. N.2 km 2-935

Deriv. per Giussago e Lacchiarella
DN 300 (12"), DP 75 bar

01	15-07-14	AGGIORNATO PER PERMESSI	AGUZZI	CECCONI	FRASSINELLI
00	12-04-13	EMISSIONE	AGUZZI	CECCONI	FRASSINELLI
INDICE	DATA	REVISIONI	ELABORATO	VERIFICATO	APPROVATO

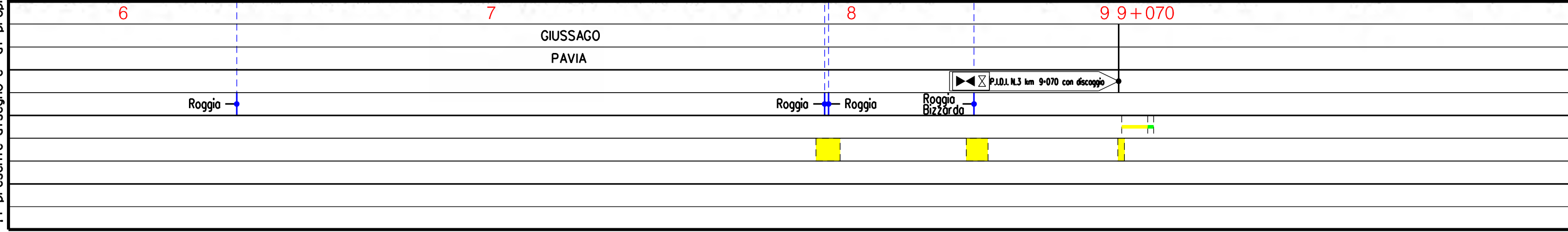
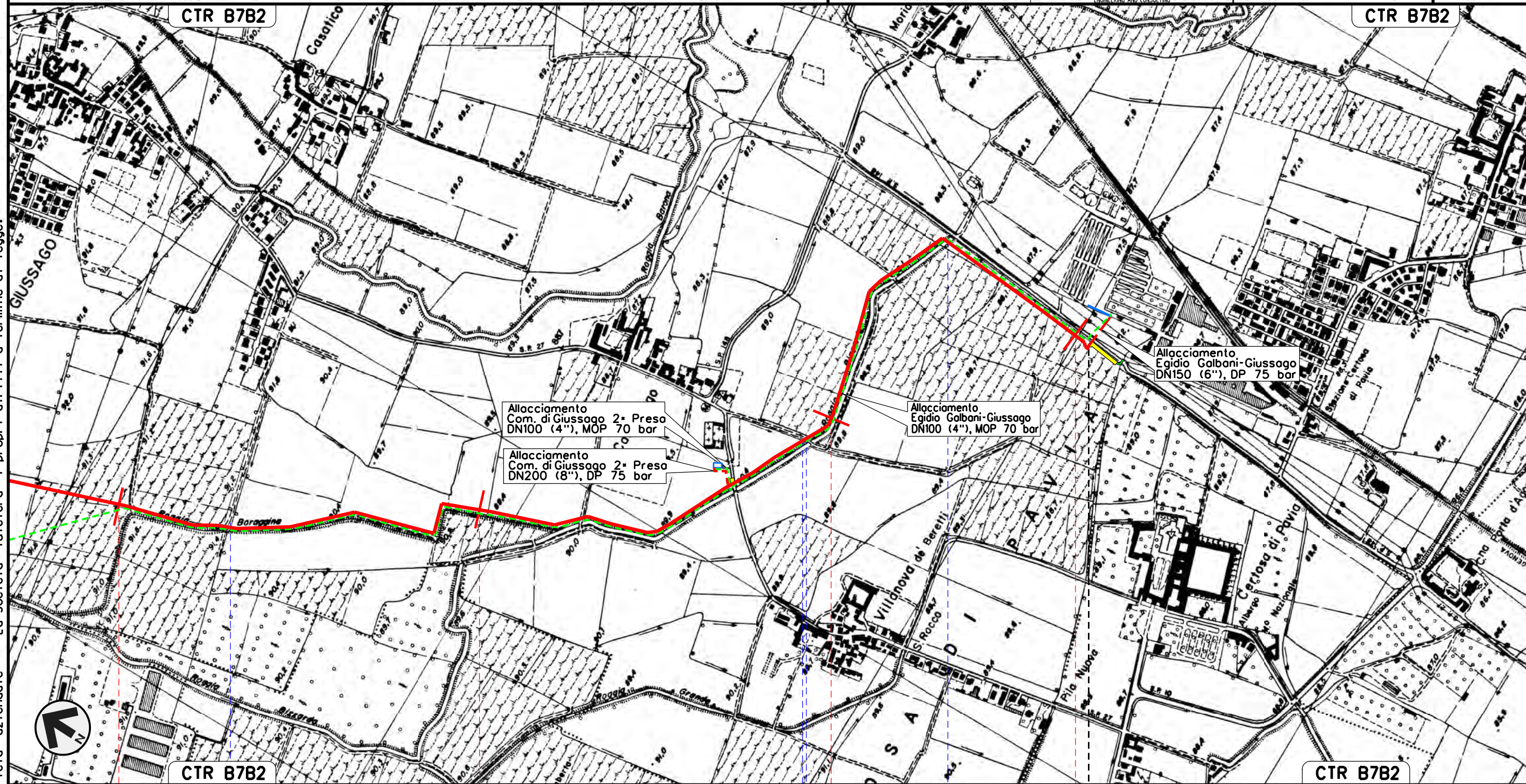
Foglio
16
di 32
Scala
1:10000

LOCALIZZAZIONE AREE TEST PER IL MONITORAGGIO



Dis. J01811-ENV-DW-200-0013
Comm. NR/11030

Il presente disegno e' di proprieta' aziendale - La Societa' tutelera' i propri diritti a termine di legge.



Allacciamento Comune di Giussago 2* presa
DN 200 (8"), DP 75 bar

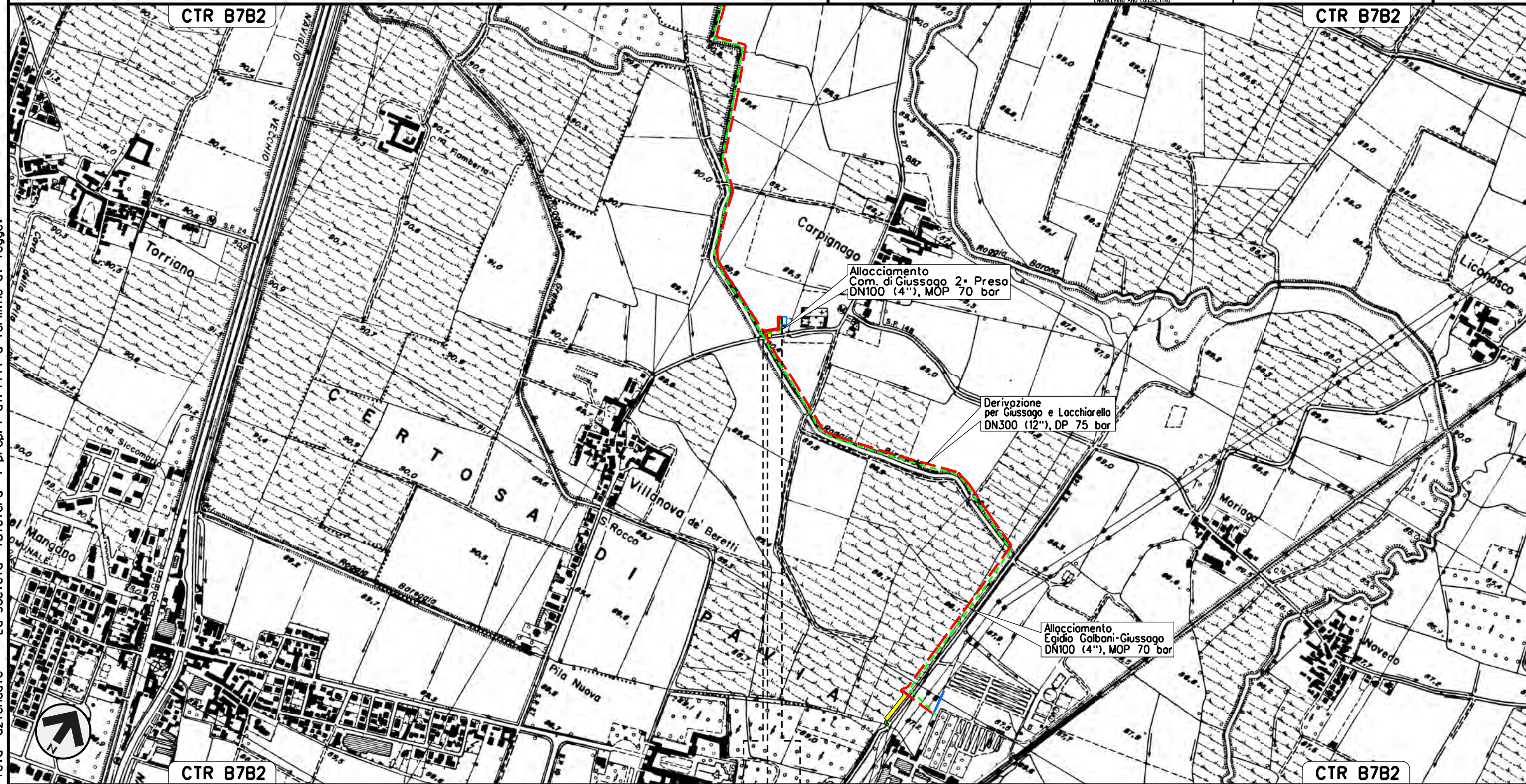
LOCALIZZAZIONE AREE TEST PER IL MONITORAGGIO

01	15-07-14	AGGIORNATO PER PERMESSI	AGUZZI	CECCONI	FRASSINELLI
00	12-04-13	EMISSIONE	AGUZZI	CECCONI	FRASSINELLI
INDICE	DATA	REVISIONI	ELABORATO	VERIFICATO	APPROVATO

Foglio
18
di 32
Scala
1:10000



Dis. J01811-ENV-DW-200-0013
Comm. NR/11030



0+000 0+080

GIUSSAGO
PAVIA



Il presente disegno e' di proprieta' aziendale - La Societa' tutelera' i propri diritti a termine di legge.

Allacciamento Egidio Galbani-Giussago
DN 150 (6"), DP 75 bar

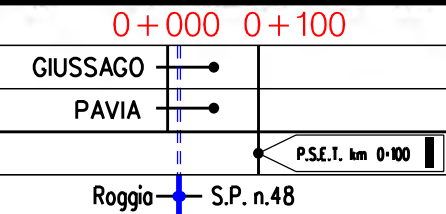
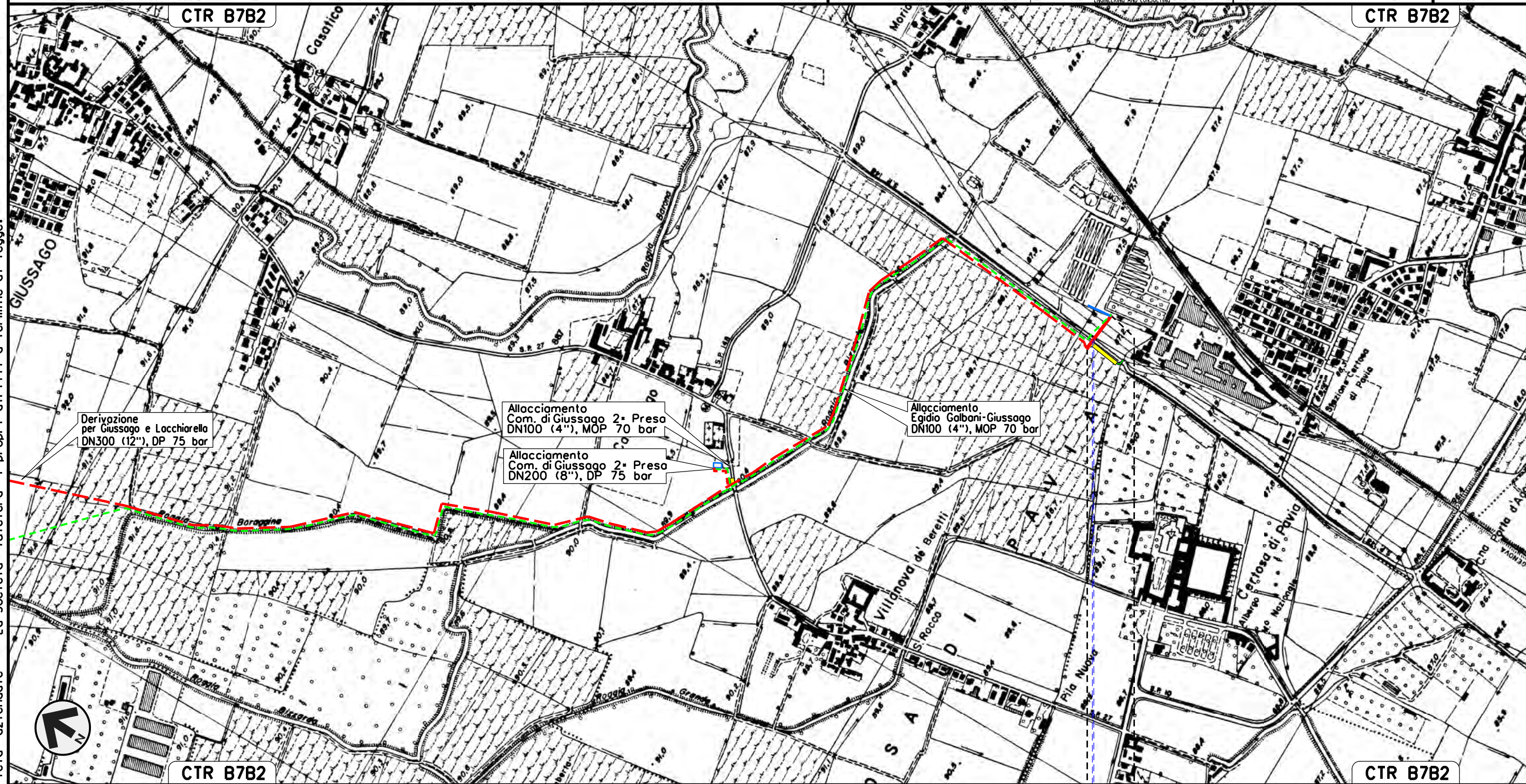
LOCALIZZAZIONE AREE TEST PER IL MONITORAGGIO

01	15-07-14	AGGIORNATO PER PERMESSI	AGUZZI	CECCONI	FRASSINELLI
00	12-04-13	EMISSIONE	AGUZZI	CECCONI	FRASSINELLI
INDICE	DATA	REVISIONI	ELABORATO	VERIFICATO	APPROVATO

Foglio
19
di 32
Scala
1:10000



Dis. J01811-ENV-DW-200-0013
Comm. NR/11030



Il presente disegno e' di proprieta' aziendale - La Societa' tutelera' i propri diritti a termine di legge.

Allacciamento Comune di Lacchiarella 2* presa
DN 200 (8"), DP 75 bar

LOCALIZZAZIONE AREE TEST PER IL MONITORAGGIO

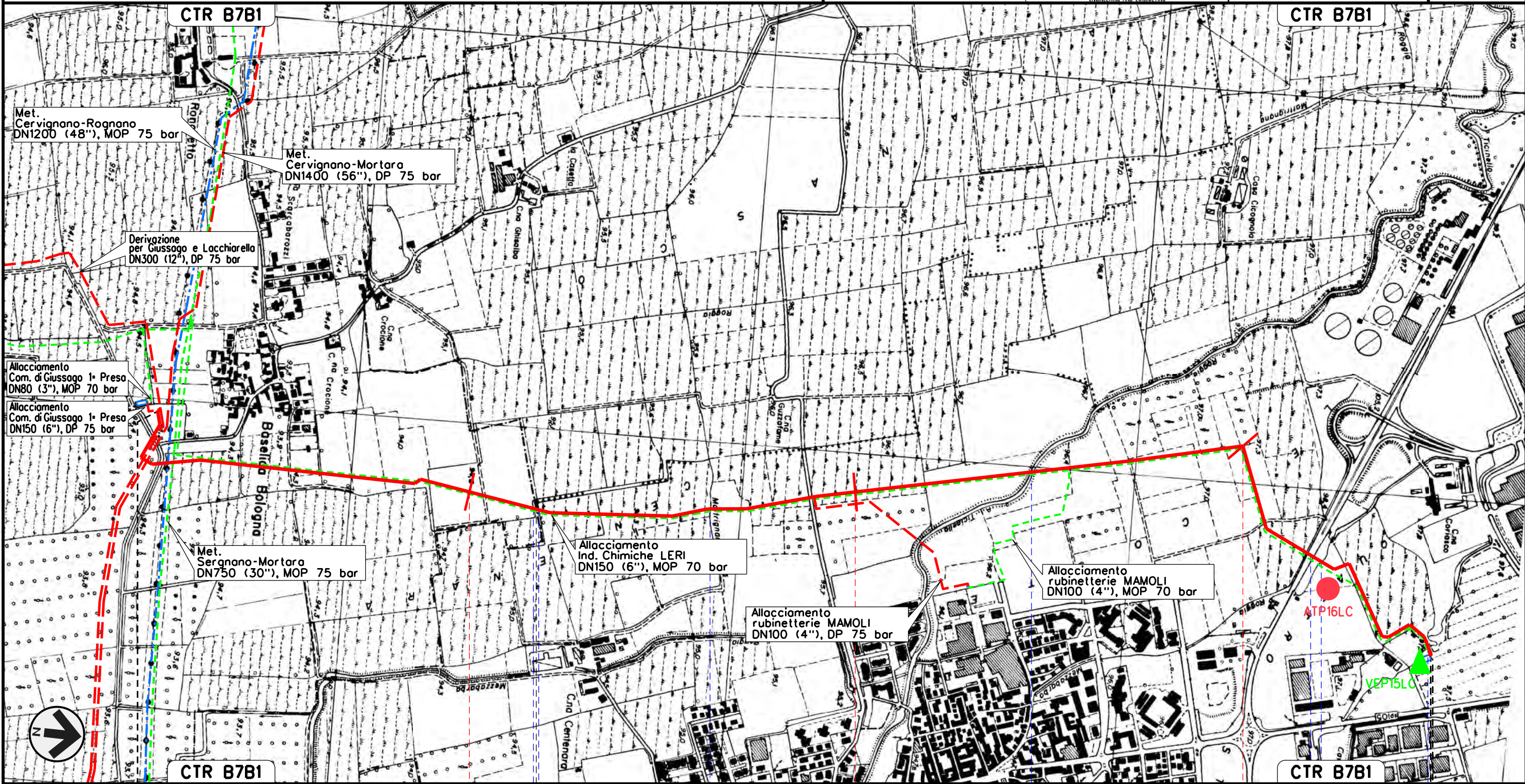
01	15-07-14	AGGIORNATO PER PERMESSI	AGUZZI	CECCONI	FRASSINELLI
00	12-04-13	EMISSIONE	AGUZZI	CECCONI	FRASSINELLI
INDICE	DATA	REVISIONI	ELABORATO	VERIFICATO	APPROVATO

Foglio
20
di 32
Scala
1:10000



Dis. J01811-ENV-DW-200-0013
Comm. NR/11030

Il presente disegno e' di proprieta' aziendale - La Societa' tutelera' i propri diritti a termine di legge.



GIUSSAGO
PAVIA

LACCHIARELLA
MILANO

Roggio

Roggio
Mitrignano

Roggio Ticinello

S.P. n.40
Roggio Mezzabarba
Roggio

P.I.D.A. N.2 km 3+840

Allacciamento Rubinetterie MAMOLI
DN 100 (4"), DP 75 bar

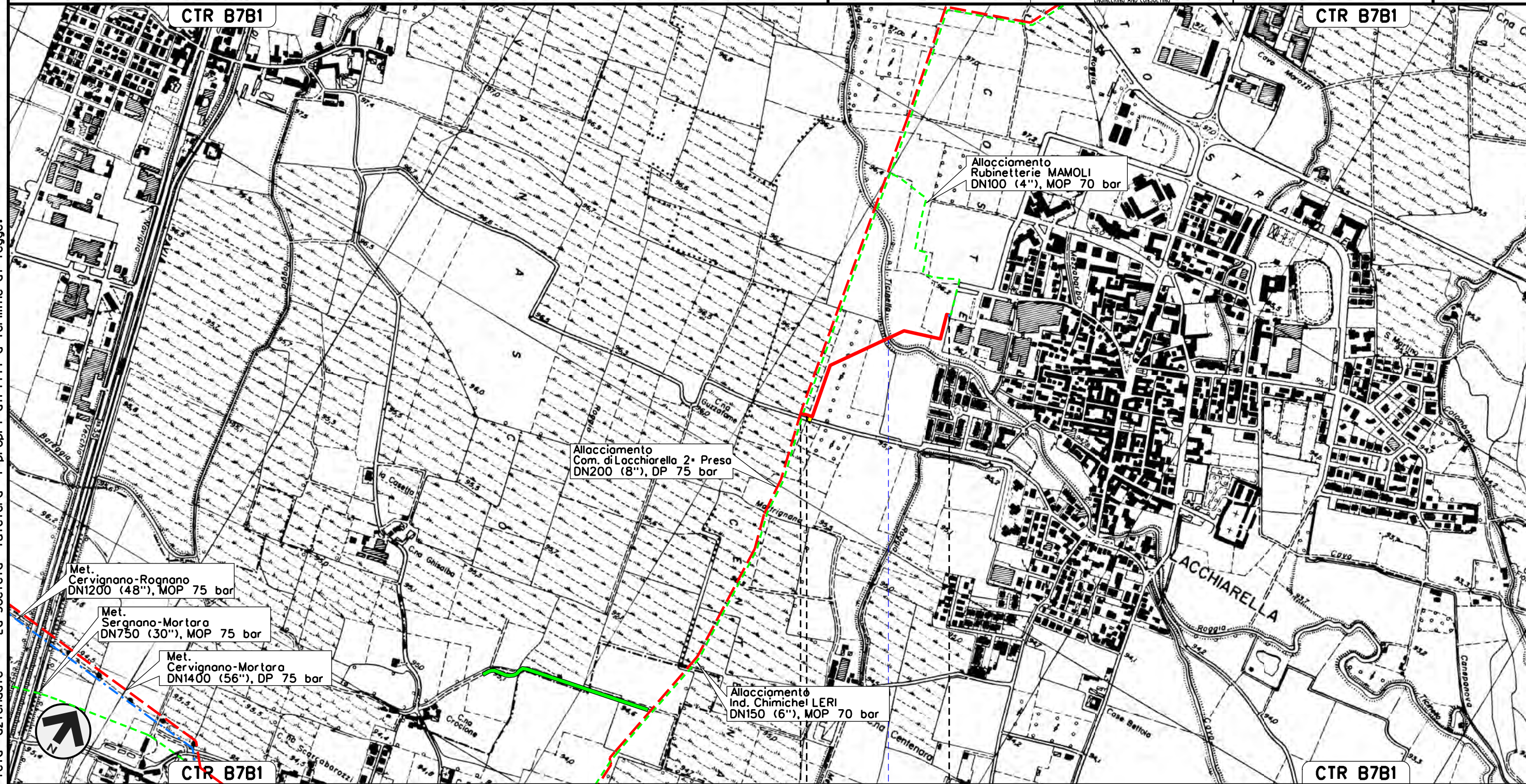
LOCALIZZAZIONE AREE TEST PER IL MONITORAGGIO

01	15-07-14	AGGIORNATO PER PERMESSI	AGUZZI	CECCONI	FRASSINELLI
00	12-04-13	EMISSIONE	AGUZZI	CECCONI	FRASSINELLI
INDICE	DATA	REVISIONI	ELABORATO	VERIFICATO	APPROVATO

Foglio
21
di 32
Scala
1:10000



Dis. J01811-ENV-DW-200-0013
Comm. NR/11030



0+000 0+535

LACCHIARELLA
MILANO

P.I.O.S. N.1 km 0+00

Roggia Ticinello

Il presente disegno e' di proprieta' aziendale - La Societa' tutelera' i propri diritti a termine di legge.

Variante al Met. Rognano-Cusago
 (per inserimento PIDI Ricoll. All.to Com. di Rosate)
 DN 500 (20"), DP 75 bar

01	15-07-14	AGGIORNATO PER PERMESSI	AGUZZI	CECCONI	FRASSINELLI
00	12-04-13	EMISSIONE	AGUZZI	CECCONI	FRASSINELLI
INDICE	DATA	REVISIONI	ELABORATO	VERIFICATO	APPROVATO

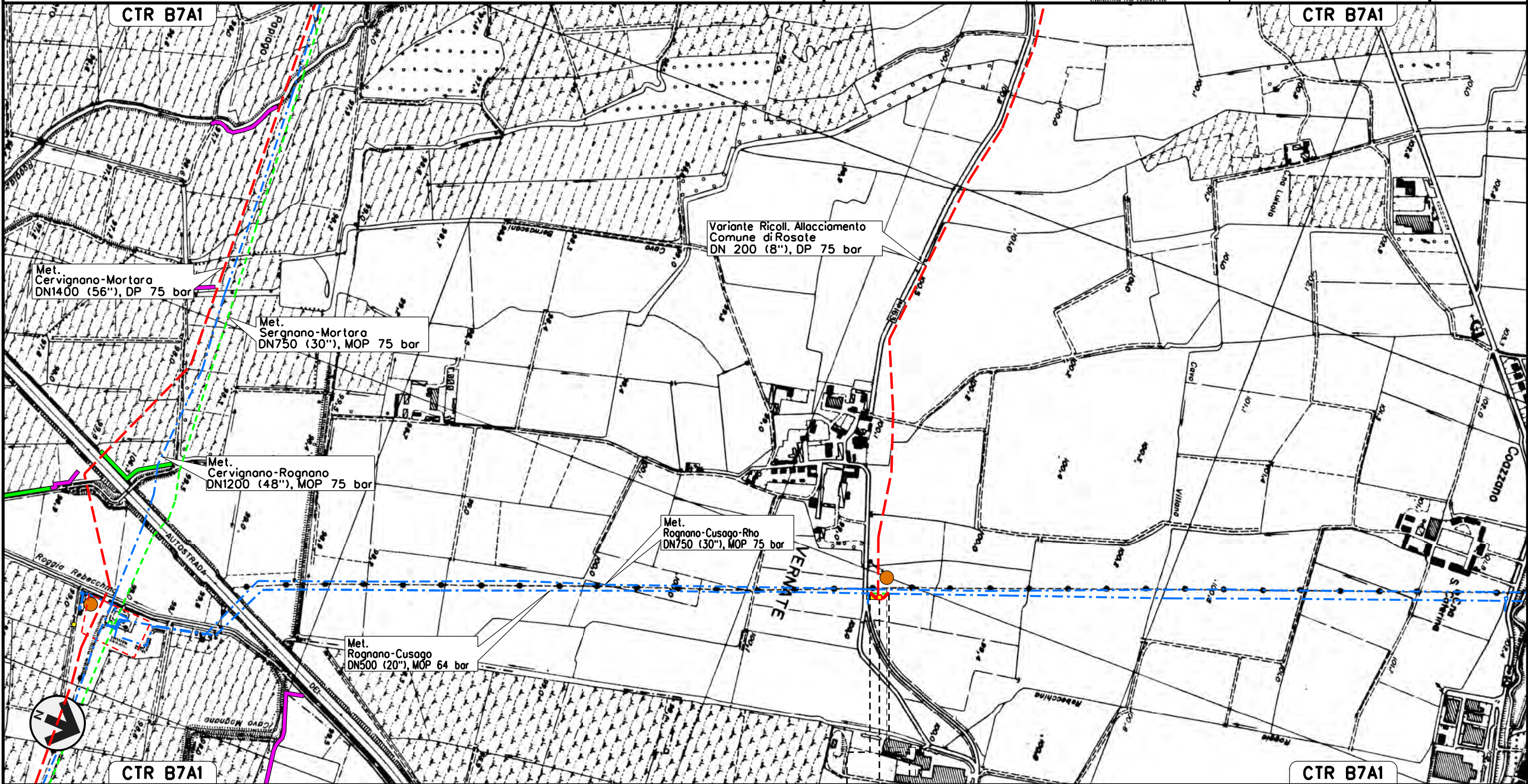
Foglio
 22
 di 32
 Scala
 1:10000

LOCALIZZAZIONE AREE TEST PER IL MONITORAGGIO



Dis. J01811-ENV-DW-200-0013
 Comm. NR/11030

Il presente disegno e' di proprieta' aziendale - La Societa' tutelera' i propri diritti a termine di legge.



0+000 0+045

VERNATE
 MILANO

P.L.D.L. N.1 km 0-020

P19

Allacciamento Comune di Motta Visconti/Besate
DN 200 (8"), DP 75 bar

01	15-07-14	AGGIORNATO PER PERMESSI	AGUZZI	CECCONI	FRASSINELLI
00	12-04-13	EMISSIONE	AGUZZI	CECCONI	FRASSINELLI
INDICE	DATA	REVISIONI	ELABORATO	VERIFICATO	APPROVATO

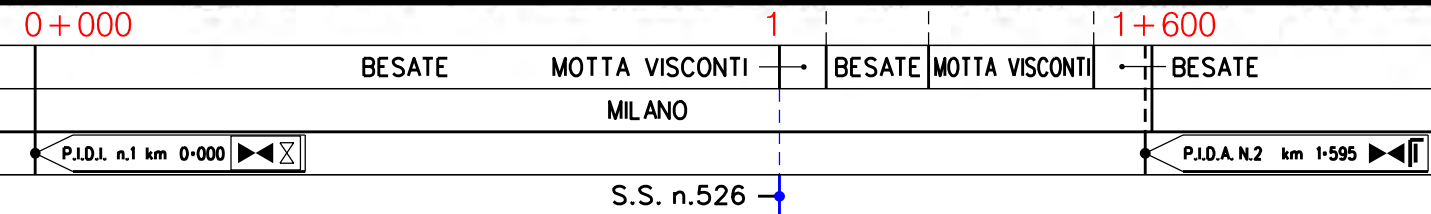
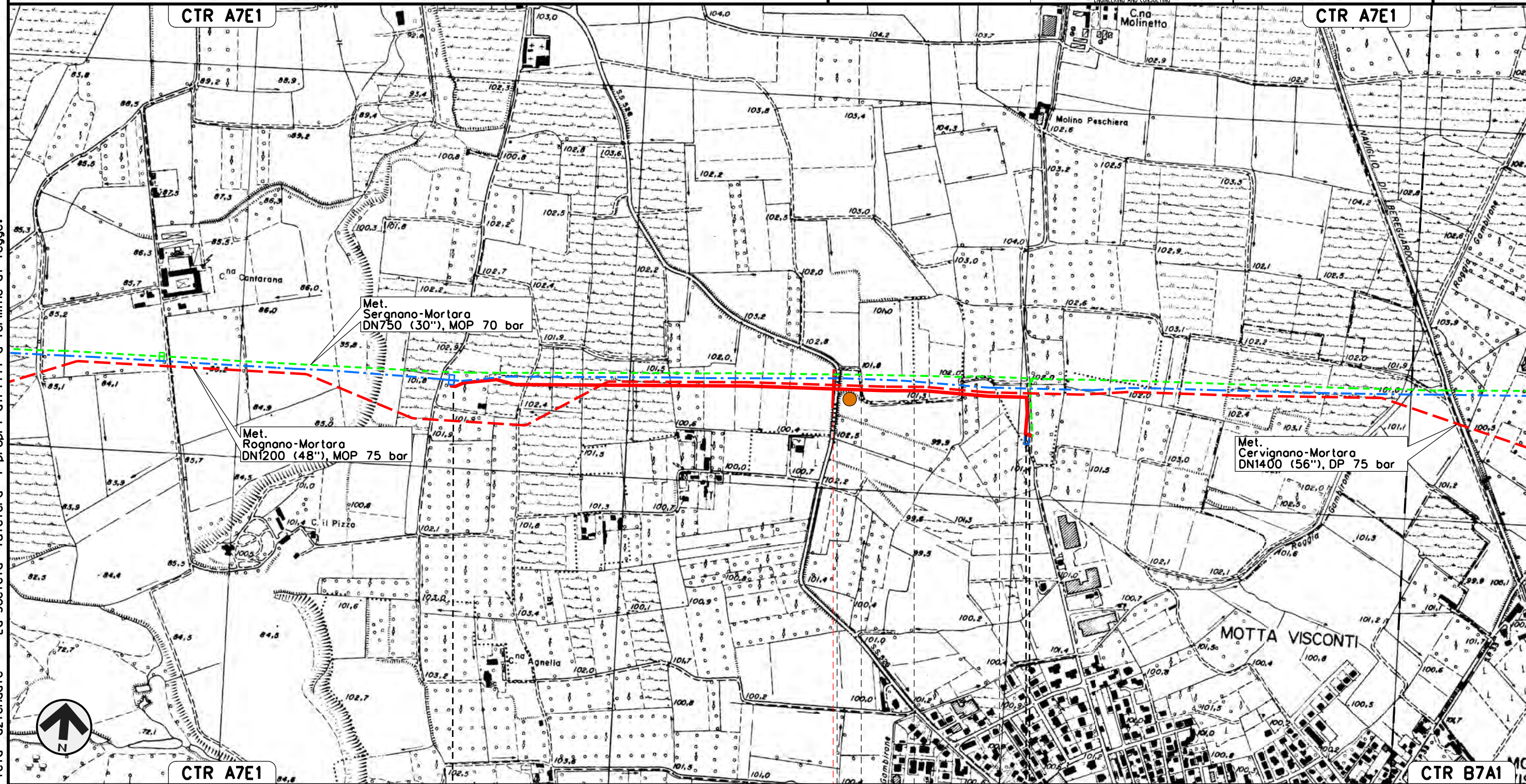
Foglio
24
di 32
Scala
1:10000

LOCALIZZAZIONE AREE TEST PER IL MONITORAGGIO



Dis. J01811-ENV-DW-200-0013
Comm. NR/11030

Il presente disegno e' di proprieta' aziendale - La Societa' tutelera' i propri diritti a termine di legge.



Allacciamento Comune di Borgo S. Siro
DN 200 (8"), DP 75 bar

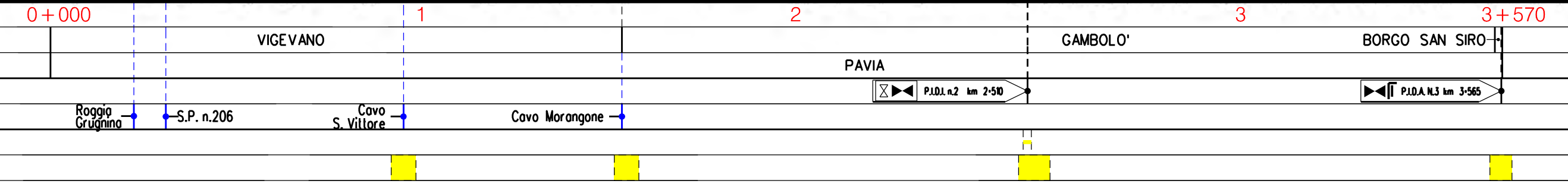
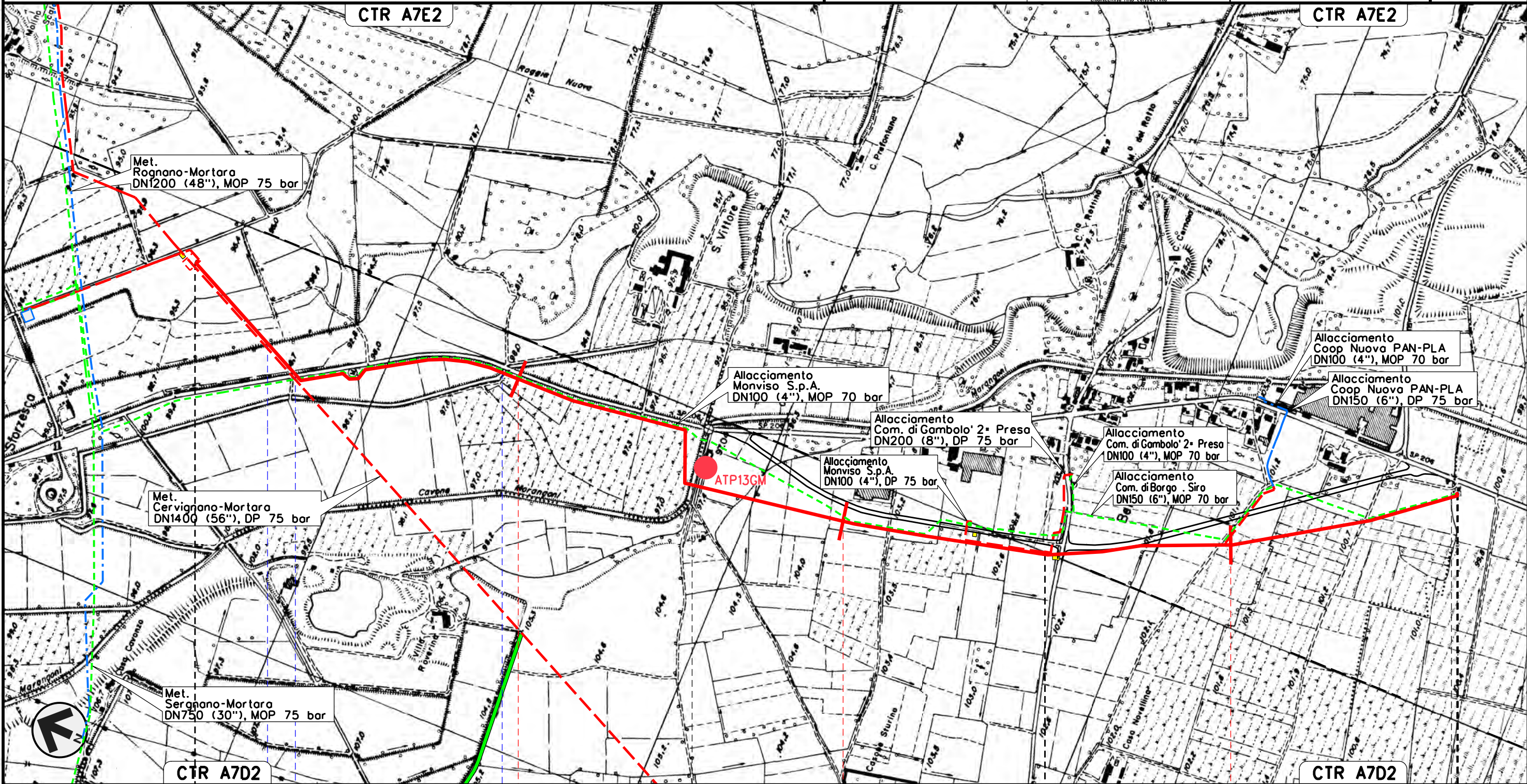
LOCALIZZAZIONE AREE TEST PER IL MONITORAGGIO

01	15-07-14	AGGIORNATO PER PERMESSI	AGUZZI	CECCONI	FRASSINELLI
00	12-04-13	EMISSIONE	AGUZZI	CECCONI	FRASSINELLI
INDICE	DATA	REVISIONI	ELABORATO	VERIFICATO	APPROVATO

Foglio
26
di 32
Scala
1:10000



Dis. J01811-ENV-DW-200-0013
Comm. NR/11030



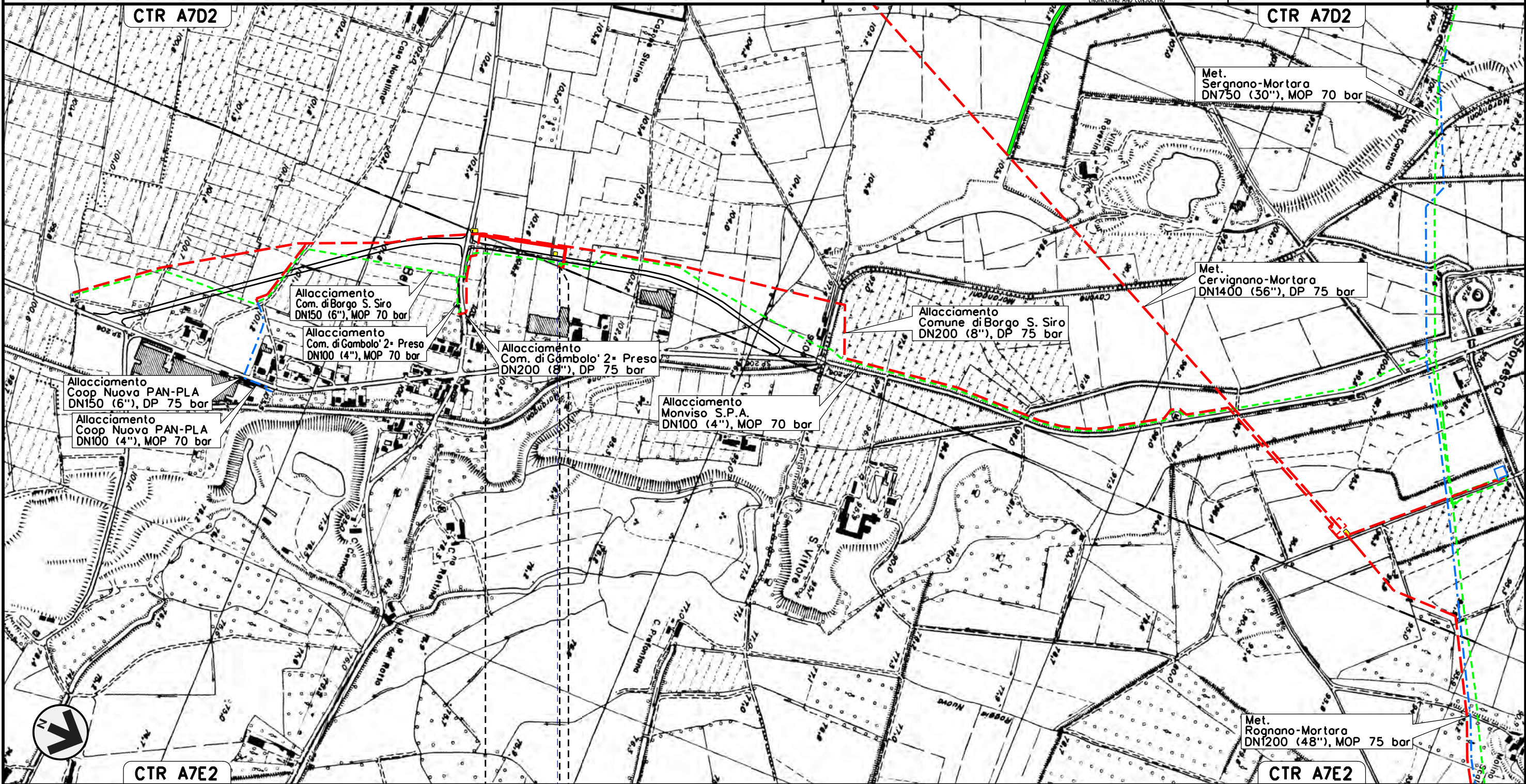
Il presente disegno e' di proprieta' aziendale - La Societa' tutelera' i propri diritti a termine di legge.

Allacciamento Monviso S.p.A.
DN 100 (4"), DP 75 bar

LOCALIZZAZIONE AREE TEST PER IL MONITORAGGIO

01	15-07-14	AGGIORNATO PER PERMESSI	AGUZZI	CECCONI	FRASSINELLI
00	12-04-13	EMISSIONE	AGUZZI	CECCONI	FRASSINELLI
INDICE	DATA	REVISIONI	ELABORATO	VERIFICATO	APPROVATO
			Dis. J01811-ENV-DW-200-0013		
			Comm. NR/11030		

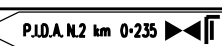
Foglio
27
di 32
Scala
1:10000



0 + 000 0 + 265

GAMBOLO'
PAVIA

S.P. n. 206



Il presente disegno e' di proprieta' aziendale - La Societa' tutelera' i propri diritti a termine di legge.

Allacciamento Coop Nuova PAN-PLA
DN 150 (6"), DP 75 bar

LOCALIZZAZIONE AREE TEST PER IL MONITORAGGIO

01	15-07-14	AGGIORNATO PER PERMESSI	AGUZZI	CECCONI	FRASSINELLI
00	12-04-13	EMISSIONE	AGUZZI	CECCONI	FRASSINELLI
INDICE	DATA	REVISIONI	ELABORATO	VERIFICATO	APPROVATO

Foglio
29
di 32
Scala
1:10000

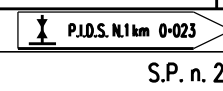


Dis. J01811-ENV-DW-200-0013
Comm. NR/11030



0+000 0+204

GAMBOLO'
PAVIA



Il presente disegno e' di proprieta' aziendale - La Societa' tutelera' i propri diritti a termine di legge.

Variante Ricoll. Pot. Deriv. per Vigevano
DN 250 (10"), DP 75 bar

01	15-07-14	AGGIORNATO PER PERMESSI	AGUZZI	CECCONI	FRASSINELLI
00	12-04-13	EMISSIONE	AGUZZI	CECCONI	FRASSINELLI
INDICE	DATA	REVISIONI	ELABORATO	VERIFICATO	APPROVATO

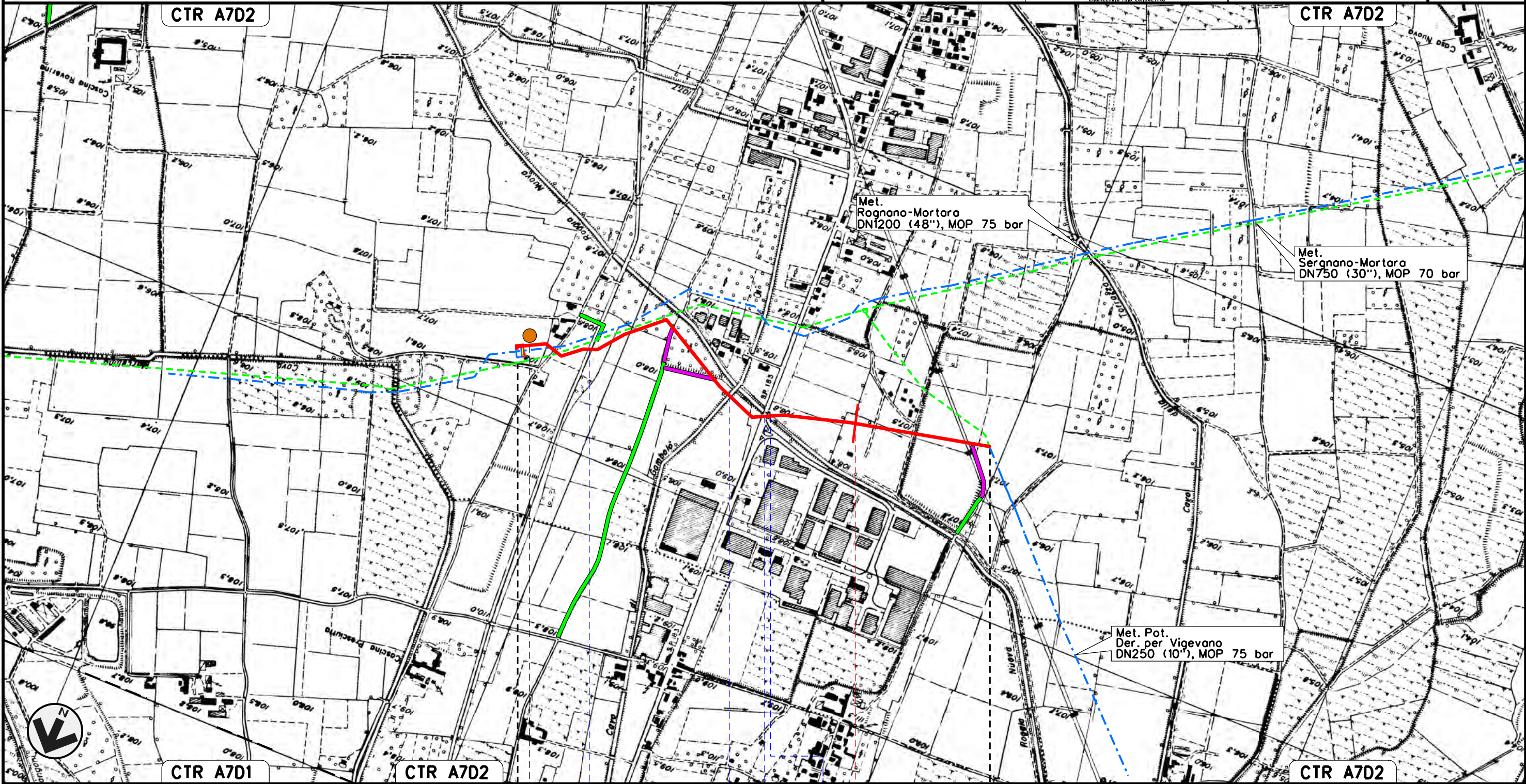
Foglio
30
di 32
Scala
1:10000

LOCALIZZAZIONE AREE TEST PER IL MONITORAGGIO



Dis. J01811-ENV-DW-200-0013
Comm. NR/11030

Il presente disegno e' di proprieta' aziendale - La Societa' tutelera' i propri diritti a termine di legge.



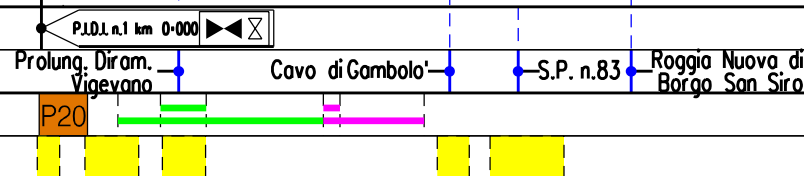
CTR A7D1

CTR A7D2

CTR A7D2

0+000 1 1+360

GAMBOLO'
PAVIA



LOCALIZZAZIONE AREE TEST PER IL MONITORAGGIO



Dis. **J01811-ENV-DW-200-0013**
Comm. **NR/11030**

LEGENDA

SIMBOLOGIA CARTOGRAFICA

- | | | | |
|--|---------------------------------------------------|--|-----------------------------------------------------------|
| | Metanodotto in progetto | | Altre condotte di terzi |
| | Metanodotti in esercizio | | Altri metanodotti in progetto |
| | Metanodotti da porre fuori esercizio e recuperare | | Gallerie, Tunnel, Mini-Microtunnel, Raise Boring e T.O.C. |
| | Aree impianti stacco-terminale in progetto | | Impianti di linea in progetto |
| | Aree impianti stacco-terminale esistenti | | Impianti di linea su rete in esercizio |
| | Piazzola di stoccaggio tubazioni | | Impianti di linea da porre fuori esercizio e recuperare |
| | Strada di accesso all'impianto | | Depositi temporanei |
| | Adeguamento strade esistenti | | Strade di accesso provvisorio |
| | Limite sovrapposizione fogli | | T.E.E.M. in progetto |

SIMBOLOGIA MECCANICA

- | | |
|--|----------------------------------------------------------------------------------|
| | Punto di intercettazione di linea (P.I.L.) |
| | Punto di intercettazione di derivazione importante (P.I.D.I.) |
| | Punto di intercettazione di derivazione semplice con stacco da P.I.L. (P.I.D.S.) |
| | Punto di intercettazione e derivazione semplice con stacco da Linea (P.I.D.S.) |
| | Punto di intercettazione con discaggio di allacciamento (P.I.D.A.) |
| | Punto predisposto per il discaggio di allacciamento (P.P.D.A.) |
| | Punto di sezionamento elettrico terminale (P.S.E.T.) |
| | Stazione predisposta per lancio e ricevimento PIG |
| | Impianto di riduzione/regolazione della pressione |

SIMBOLOGIA TEMATICA

- PUNTI DI MONITORAGGIO AMBIENTE IDRICO - ACQUE SUPERFICIALI
- PUNTI DI MONITORAGGIO AMBIENTE IDRICO - ACQUE SOTTERRANEE
- PUNTI DI MONITORAGGIO SUOLO E SOTTOSUOLO
- PUNTI DI MONITORAGGIO VEGETAZIONE, FLORA
- PUNTI DI MONITORAGGIO FAUNA ED ECOSISTEMI
- PUNTI DI MONITORAGGIO RUMORE
- PUNTI DI MONITORAGGIO ATMOSFERA

Nota:

Per ogni punto di monitoraggio si è coniato un codice identificativo così strutturato:

XXZNNYY

dove:

XX rappresenta la componente ambientale monitorata:

- AS = Acque superficiali
- PZ = Acque sotterranee (Piezometro)
- SU = Suolo e sottosuolo
- VE = Vegetazione, Fauna e ecosistemi
- RU = Rumore
- AT = Atmosfera

Z indica se il monitoraggio è eseguito per le condotte in progetto o in dismissione

- P = condotte in progetto
- R = condotte in rimozione

NN è il numero progressivo del punto di monitoraggio per ogni componente ambientale
YY è il codice identificativo del comune in cui è stato individuato il punto di monitoraggio:

- BS = Besate
- CL = Cerro al Lambro
- CP = Casorate Primo
- CR = Cervignano d'Adda
- CS = Casalmaiocco
- GM = Gambolò
- GS = Giussago
- LC = Lacchiarella
- LN = Landriano
- ML = Mulazzano
- MR = Mortara
- RG = Rognano
- SR = Sordio
- SZ = Sizzano
- TR = Trovo
- TV = Tavazzano con Villavesco
- VD = Vidigulfo
- VG = Vigevano
- VP = Vizzolo Predabissi
- VR = Vernate
- ZL = San Zenone al Lambro

Progressiva chilometrica	N.	
Comuni		
Province		
Impianti	TIPO - N. - PROGR. km TIPO - N. - ESISTENTE	
Attraversamenti	TIPOLOGIA ATTRAVERSATA (SS n. **, corso d'acqua, ferrovia, ecc.)	
Strade - Piste - Piazzole tubazioni	ACCESSO IMPIANTI	ADEGUAMENTI STRADE
Fascia di lavoro	ALLARGATA	RIDOTTA
Scavabilità terreni	SCIOLTI (T)	ROCCIA TENERA (RT)
		ROCCIA DURA (RD)
		DEPOSITI TEMPORANEI Dn N. Piazz. Pn
		STRADE PROVVISORIE