

Il presente disegno e' di proprieta' aziendale - La Societa' tutelera' i propri diritti a termine di legge.



COROGRAFIA Scala 1:250.000

| | | | | | |
|---|----------|-------------------------|--|------------|-------------|
| 01 | 15-07-14 | AGGIORNATO PER PERMESSI | AGUZZI | CECCONI | FRASSINELLI |
| 00 | 12-04-13 | EMISSIONE | AGUZZI | CECCONI | FRASSINELLI |
| INDICE | DATA | REVISIONI | ELABORATO | VERIFICATO | APPROVATO |
| | | | | | |
| Metanodotto: MET. SERGNANO-MORTARA TRATTO CERVIGNANO-MORTARA DN 750 (30"), MOP 70 bar | | | Dis. J01811-PPL-DW-300-0013 Fg. 1 di 18 Comm. NR/11030 | | |
| LOCALIZZAZIONE AREE TEST PER IL MONITORAGGIO | | | Sostituisce il Sostituito dal | | |

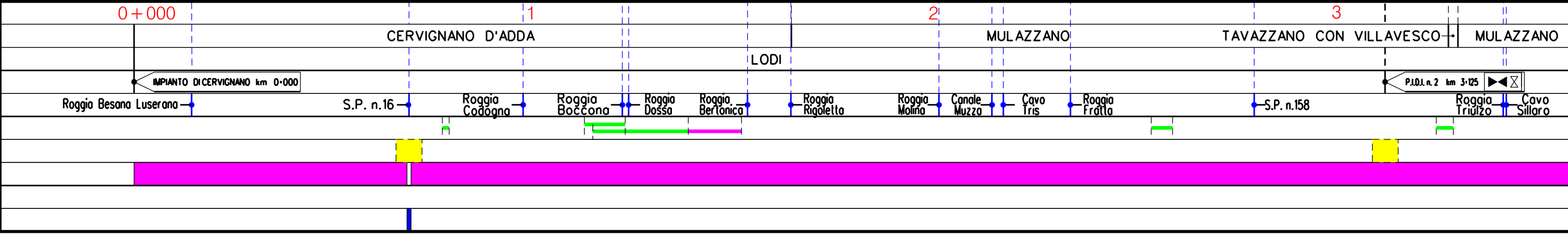
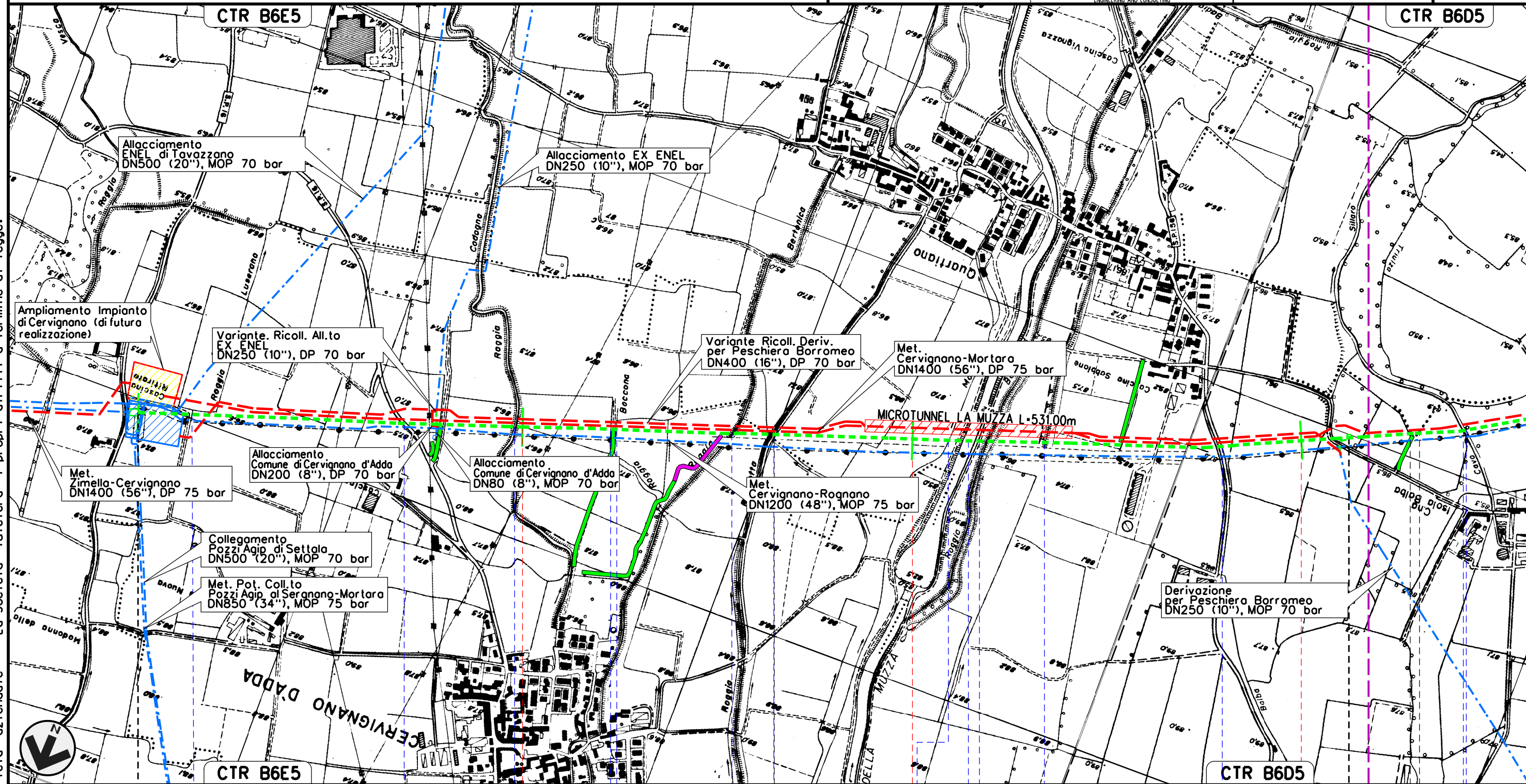
MET. SERGNANO-MORTARA
 TRATTO CERVIGNANO-MORTARA DN 750 (30"), MOP 70 bar

LOCALIZZAZIONE AREE TEST PER IL MONITORAGGIO

| | | | | | | |
|--------|----------|-------------------------|-----------------------------|------------|-------------|---|
| 01 | 15-07-14 | AGGIORNATO PER PERMESSI | AGUZZI | CECCONI | FRASSINELLI | Foglio 2 di 18 Scala 1:10000 |
| 00 | 12-04-13 | EMISSIONE | AGUZZI | CECCONI | FRASSINELLI | |
| INDICE | DATA | REVISIONI | ELABORATO | VERIFICATO | APPROVATO | |
| | | | Dis. J01811-ENV-DW-300-0013 | | | Comm. NR/11030 |
| | | | Comm. NR/11030 | | | |



Il presente disegno e' di proprieta' aziendale - La Societa' tutelera' i propri diritti a termine di legge.



MET. SERGNANO-MORTARA
 TRATTO CERVIGNANO-MORTARA DN 750 (30"), MOP 70 bar

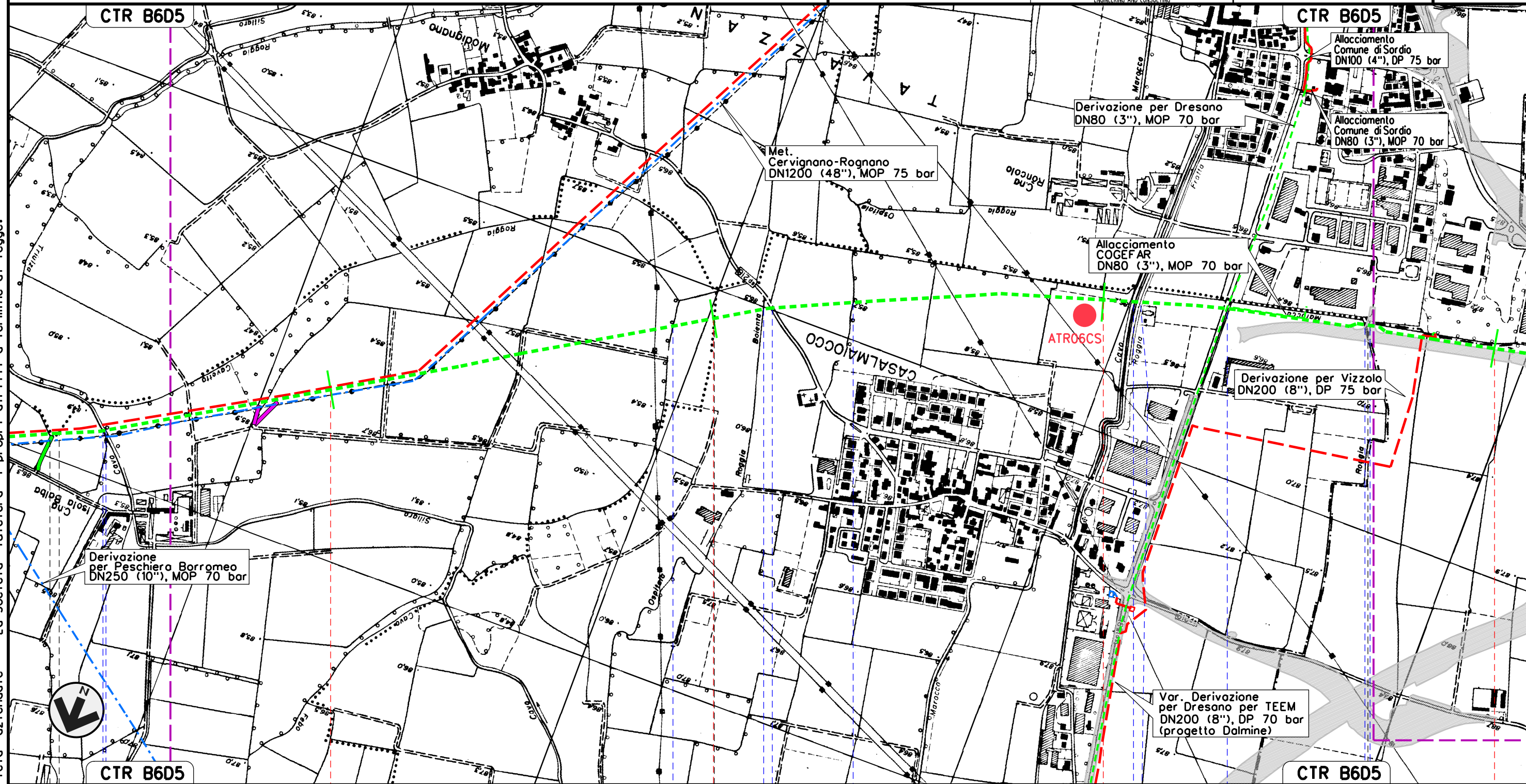
LOCALIZZAZIONE AREE TEST PER IL MONITORAGGIO

| | | | | | |
|--------|----------|-------------------------|-----------|------------|-------------|
| 01 | 15-07-14 | AGGIORNATO PER PERMESSI | AGUZZI | CECCONI | FRASSINELLI |
| 00 | 12-04-13 | EMISSIONE | AGUZZI | CECCONI | FRASSINELLI |
| INDICE | DATA | REVISIONI | ELABORATO | VERIFICATO | APPROVATO |

Foglio
3
 di 18
 Scala
1:10000



Dis. J01811-ENV-DW-300-0013
 Comm. NR/11030



Il presente disegno e' di proprieta' aziendale - La Societa' tutelera' i propri diritti a termine di legge.

| | | | | |
|--------------------------|--------------|----------------------------|-------------------|--------------------|
| TAVAZZANO CON VILLAVESCO | MULAZZANO | LODI | CASALMAIOCCO | VIZZOLO PREDABISSI |
| MULAZZANO | | | | MILANO |
| Roggio Triulzo | Covo Sillaro | Roggio Cavetto del Sillaro | Roggio Camola | S.P. n.218 |
| | | | Roggio Ospedalino | |
| | | | Covo Marocco | Roggio Fratta |
| | | | S.P. n.159 | Roggio Maiocco |
| | | | | Roggio Maiocchetto |

MET. SERGNANO-MORTARA
 TRATTO CERVIGNANO-MORTARA DN 750 (30"), MOP 70 bar

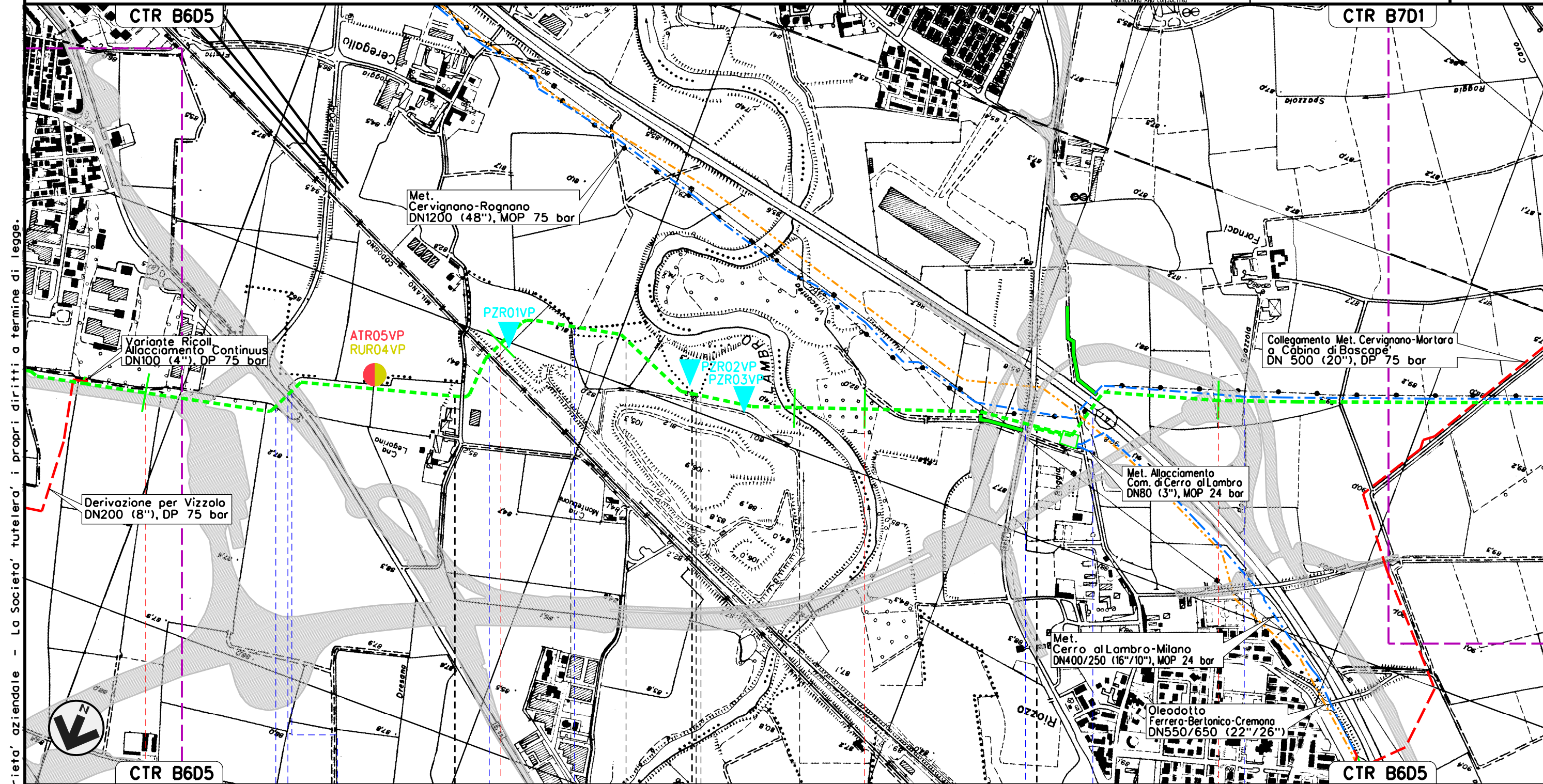
LOCALIZZAZIONE AREE TEST PER IL MONITORAGGIO

| | | | | | |
|--------|----------|-------------------------|-----------|------------|-------------|
| 01 | 15-07-14 | AGGIORNATO PER PERMESSI | AGUZZI | CECCONI | FRASSINELLI |
| 00 | 12-04-13 | EMISSIONE | AGUZZI | CECCONI | FRASSINELLI |
| INDICE | DATA | REVISIONI | ELABORATO | VERIFICATO | APPROVATO |

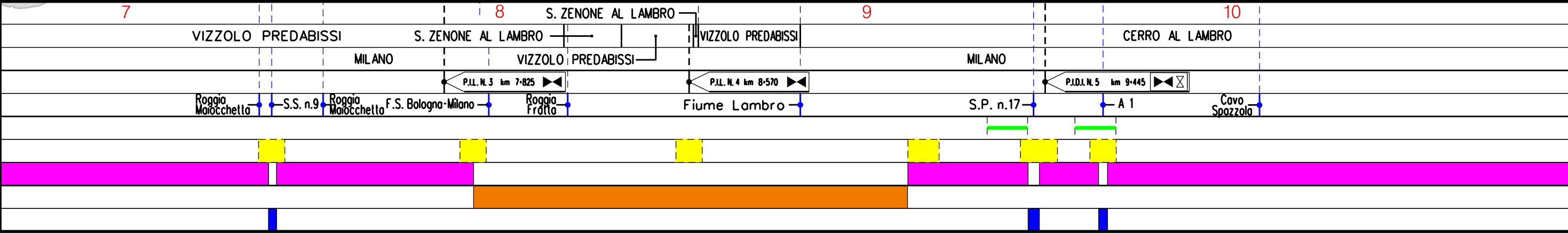
Foglio
 4
 di 18
 Scala
 1:10000



Dis. J01811-ENV-DW-300-0013
 Comm. NR/11030



Il presente disegno e' di proprieta' aziendale - La Societa' tutelera' i propri diritti a termine di legge.



MET. SERGNANO-MORTARA
 TRATTO CERVIGNANO-MORTARA DN 750 (30"), MOP 70 bar

LOCALIZZAZIONE AREE TEST PER IL MONITORAGGIO

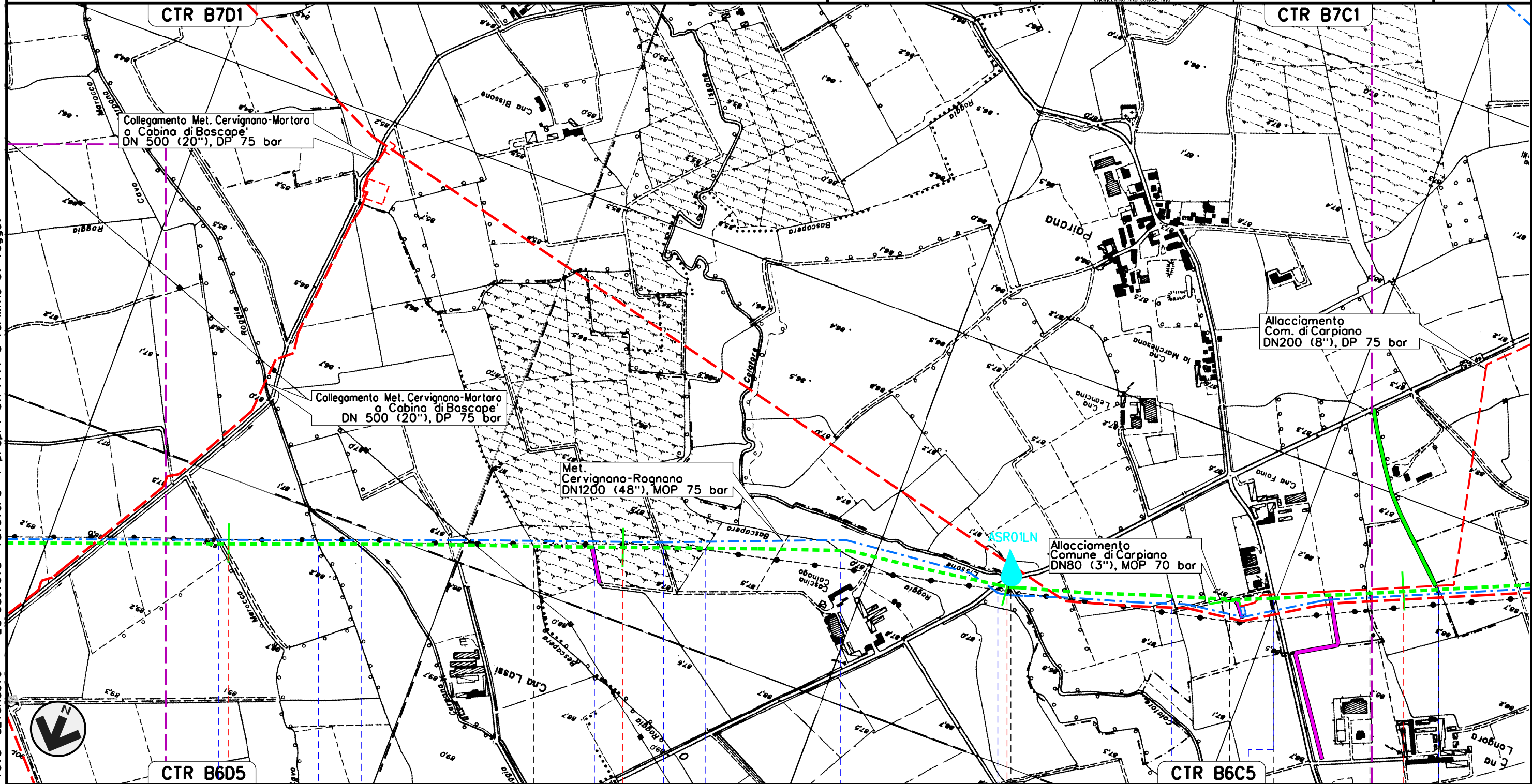
| | | | | | |
|--------|----------|-------------------------|-----------|------------|-------------|
| 01 | 15-07-14 | AGGIORNATO PER PERMESSI | AGUZZI | CECCONI | FRASSINELLI |
| 00 | 12-04-13 | EMISSIONE | AGUZZI | CECCONI | FRASSINELLI |
| INDICE | DATA | REVISIONI | ELABORATO | VERIFICATO | APPROVATO |

Foglio
5
 di 18
 Scala
1:10000



Dis. J01811-ENV-DW-300-0013
 Comm. NR/11030

Il presente disegno e' di proprieta' aziendale - La Societa' tutelera' i propri diritti a termine di legge.



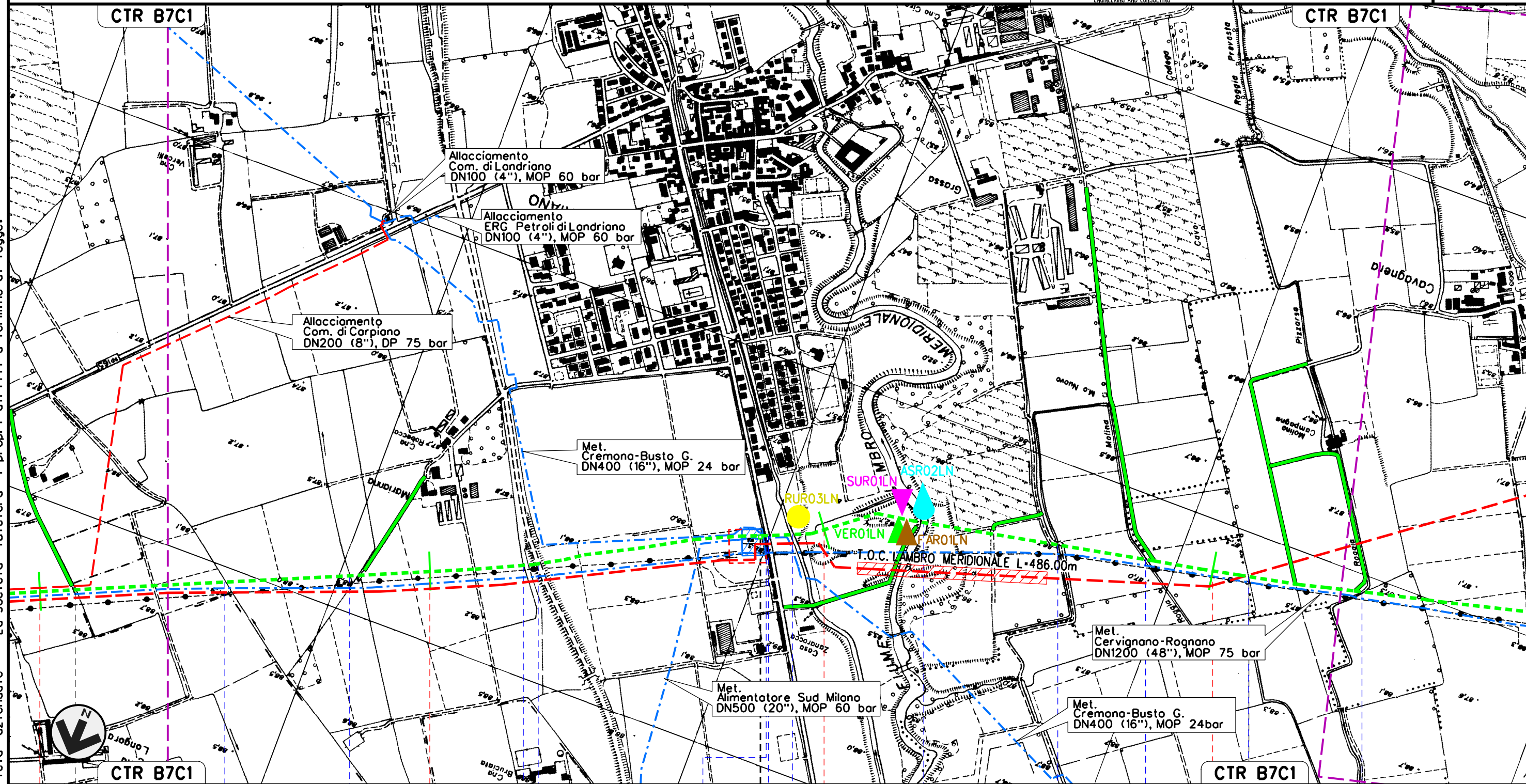
| | | | |
|------------------|-----------------|-----------------|------------------|
| 11 | 12 | 13 | 14 |
| CERRO AL LAMBRO | MILANO | CARPIANO | LANDRIANO |
| | | PAVIA | CARPIANO |
| | | | MILANO |
| | | | PAVIA |
| Roggia Viscontea | Fontanile Basso | Roggia Carpiano | Roggia Bescapera |
| | | | Roggia Grassa |
| | | | Cavo Bescapera |
| | | | Cavo Bescapera |
| | | | Roggia Bescapera |
| | | | S.P. n.165 |
| | | | Cavo Lissone |
| | | | Cavo Lisoncello |
| | | | Roggia Coira |
| | | | Cavo Comelli |
| | | | Roggia Brivio |

MET. SERGNANO-MORTARA
 TRATTO CERVIGNANO-MORTARA DN 750 (30"), MOP 70 bar

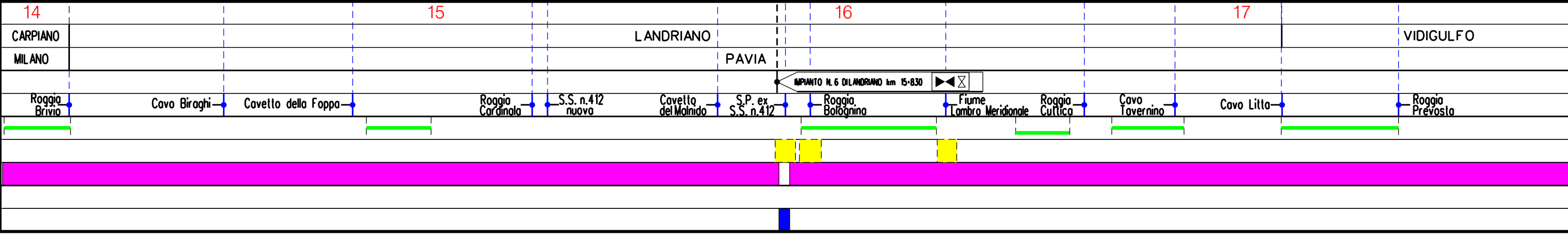
LOCALIZZAZIONE AREE TEST PER IL MONITORAGGIO

| | | | | | |
|--------|----------|-------------------------|-----------------------------|------------|-------------|
| 01 | 15-07-14 | AGGIORNATO PER PERMESSI | AGUZZI | CECCONI | FRASSINELLI |
| 00 | 12-04-13 | EMISSIONE | AGUZZI | CECCONI | FRASSINELLI |
| INDICE | DATA | REVISIONI | ELABORATO | VERIFICATO | APPROVATO |
| | | | Dis. J01811-ENV-DW-300-0013 | | |
| | | | Comm. NR/11030 | | |

Foglio
6
 di 18
 Scala
1:10000



Il presente disegno e' di proprieta' aziendale - La Societa' tutelera' i propri diritti a termine di legge.



MET. SERGNANO-MORTARA
 TRATTO CERVIGNANO-MORTARA DN 750 (30"), MOP 70 bar

LOCALIZZAZIONE AREE TEST PER IL MONITORAGGIO


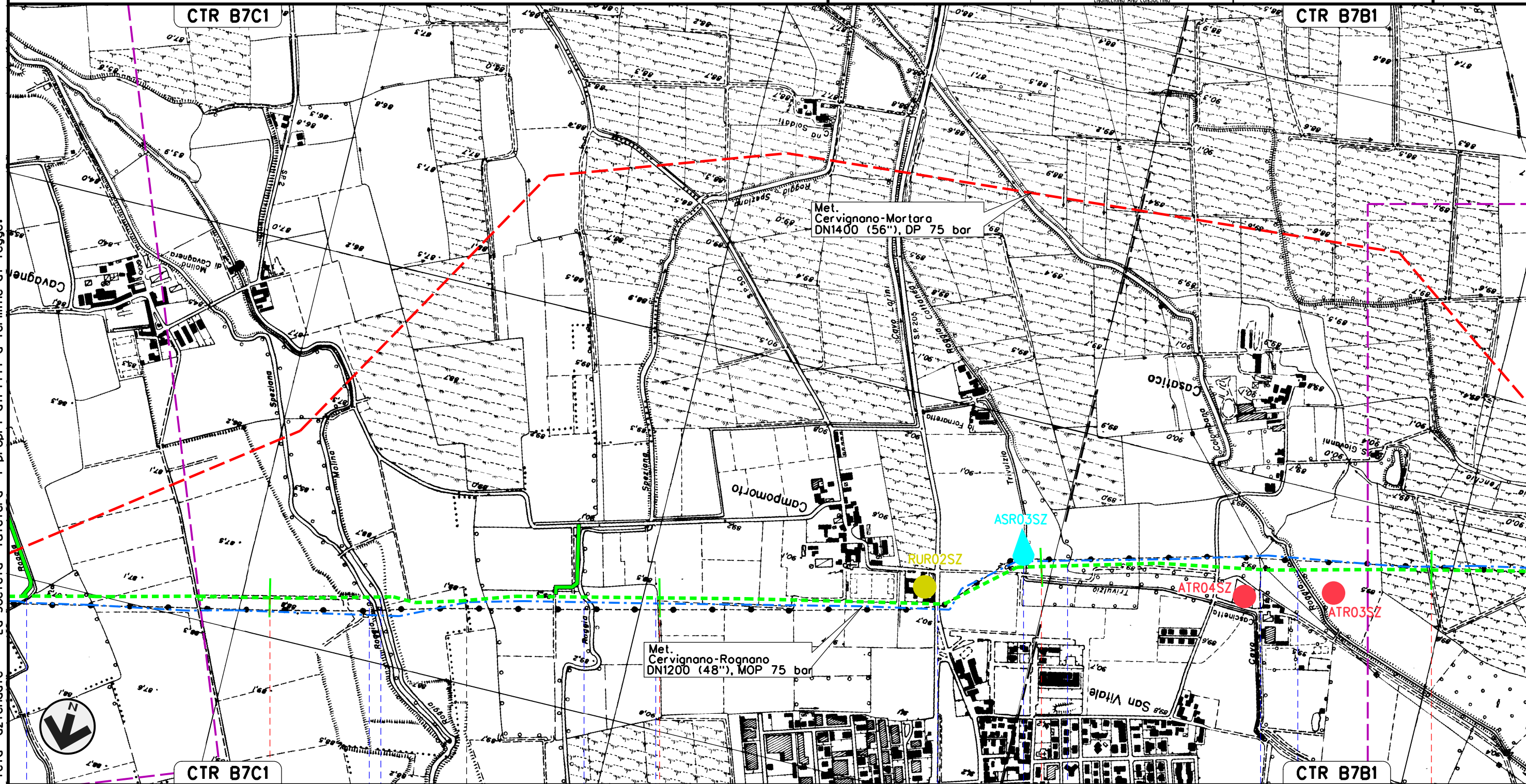
| | | | | | |
|--------|----------|-------------------------|-----------|------------|-------------|
| 01 | 15-07-14 | AGGIORNATO PER PERMESSI | AGUZZI | CECCONI | FRASSINELLI |
| 00 | 12-04-13 | EMISSIONE | AGUZZI | CECCONI | FRASSINELLI |
| INDICE | DATA | REVISIONI | ELABORATO | VERIFICATO | APPROVATO |

Foglio
 7
 di 18
 Scala
 1:10000



Dis. J01811-ENV-DW-300-0013
 Comm. NR/11030

Il presente disegno e' di proprieta' aziendale - La Societa' tutelera' i propri diritti a termine di legge.



MET. SERGNANO-MORTARA
 TRATTO CERVIGNANO-MORTARA DN 750 (30"), MOP 70 bar

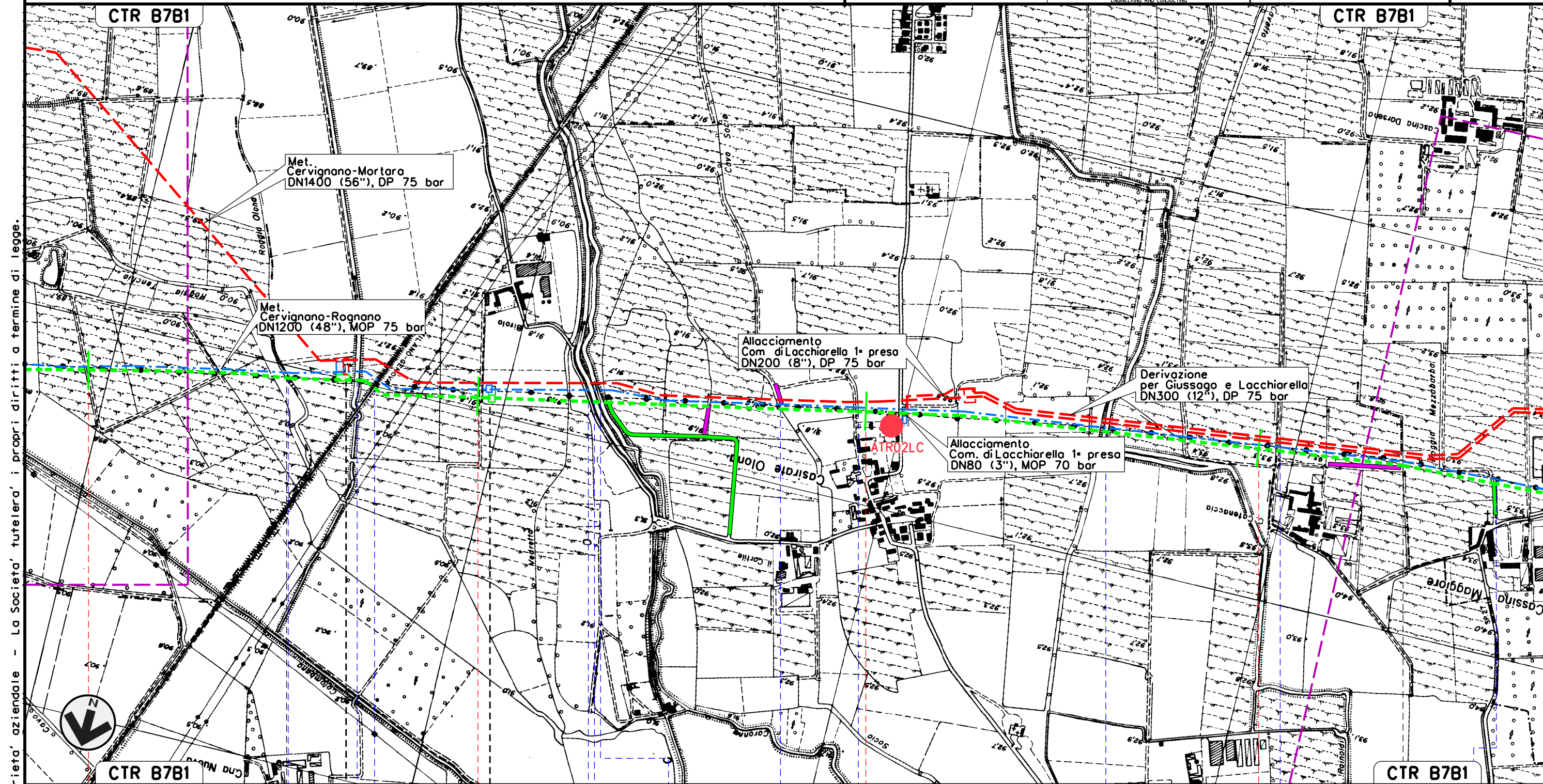
LOCALIZZAZIONE AREE TEST PER IL MONITORAGGIO

| | | | | | |
|--------|----------|-------------------------|-----------|------------|-------------|
| 01 | 15-07-14 | AGGIORNATO PER PERMESSI | AGUZZI | CECONI | FRASSINELLI |
| 00 | 12-04-13 | EMISSIONE | AGUZZI | CECONI | FRASSINELLI |
| INDICE | DATA | REVISIONI | ELABORATO | VERIFICATO | APPROVATO |

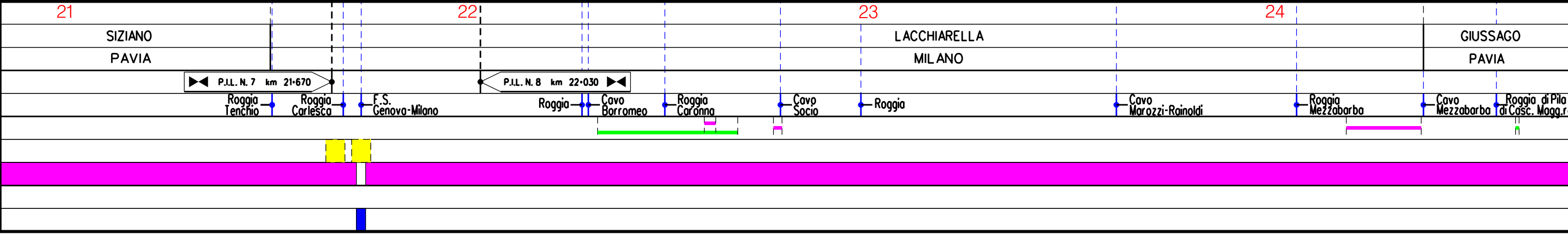
Foglio
8
 di 18
 Scala
1:10000



Dis. J01811-ENV-DW-300-0013
 Comm. NR/11030



Il presente disegno e' di proprieta' aziendale - La Societa' tutelera' i propri diritti a termine di legge.



MET. SERGNANO-MORTARA
 TRATTO CERVIGNANO-MORTARA DN 750 (30"), MOP 70 bar

LOCALIZZAZIONE AREE TEST PER IL MONITORAGGIO


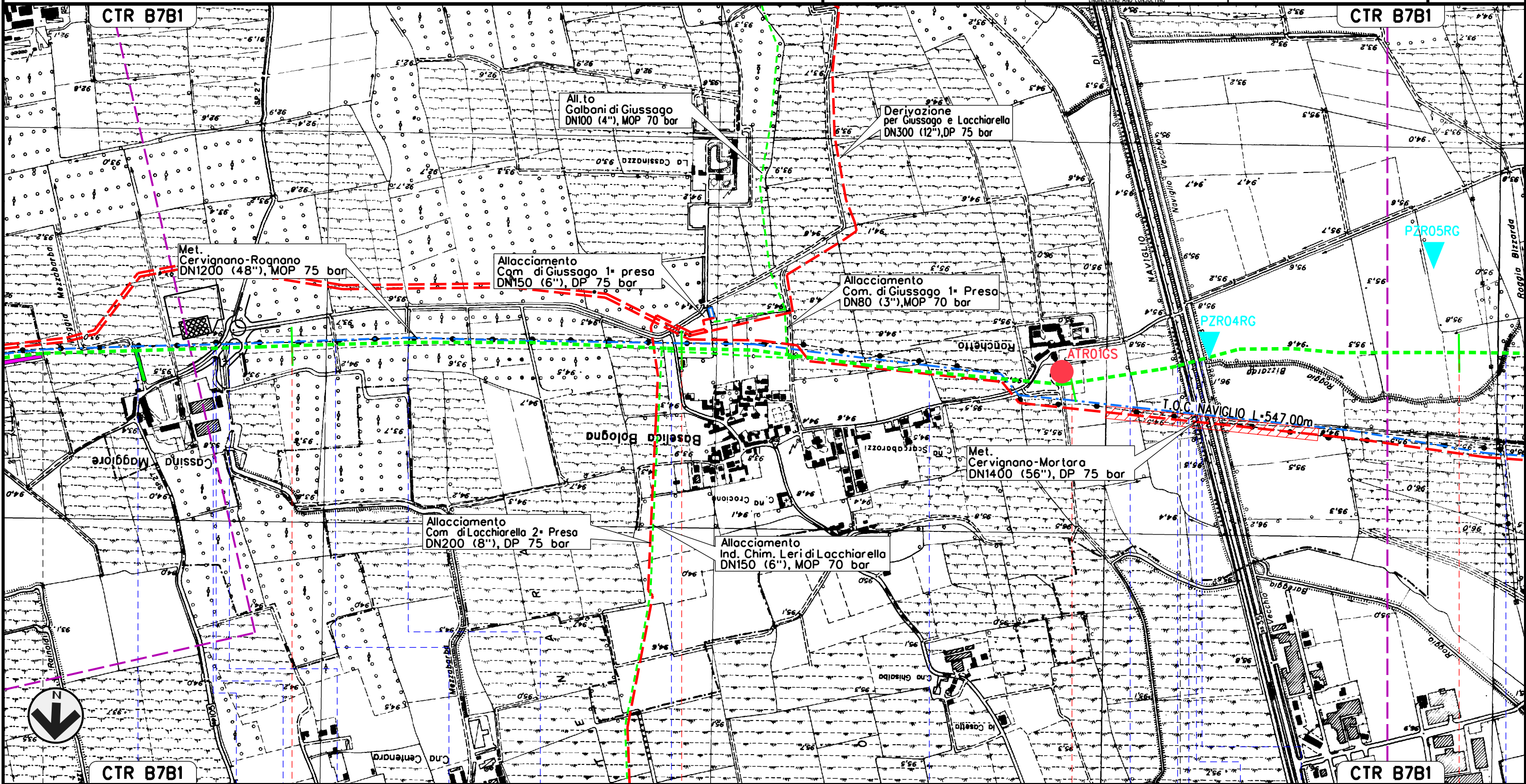
| | | | | | |
|--------|----------|-------------------------|-----------|------------|-------------|
| 01 | 15-07-14 | AGGIORNATO PER PERMESSI | AGUZZI | CECCONI | FRASSINELLI |
| 00 | 12-04-13 | EMISSIONE | AGUZZI | CECCONI | FRASSINELLI |
| INDICE | DATA | REVISIONI | ELABORATO | VERIFICATO | APPROVATO |

Foglio
9
 di 18
 Scala
1:10000



Dis. J01811-ENV-DW-300-0013
 Comm. NR/11030

Il presente disegno e' di proprieta' aziendale - La Societa' tutelera' i propri diritti a termine di legge.

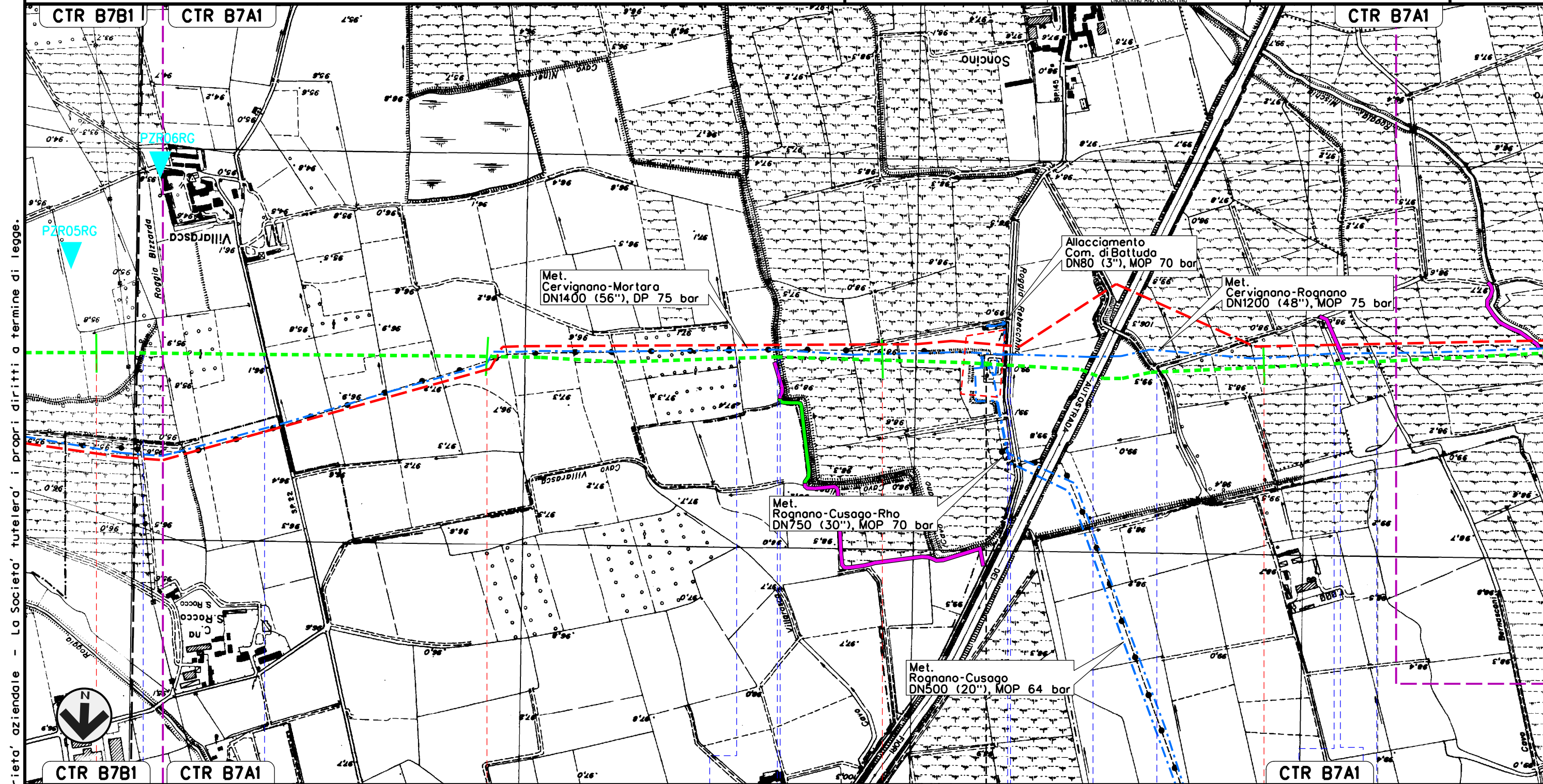


MET. SERGNANO-MORTARA
 TRATTO CERVIGNANO-MORTARA DN 750 (30"), MOP 70 bar

LOCALIZZAZIONE AREE TEST PER IL MONITORAGGIO

| | | | | | |
|--------|----------|-------------------------|-----------------------------|------------|-------------|
| 01 | 15-07-14 | AGGIORNATO PER PERMESSI | AGUZZI | CECCONI | FRASSINELLI |
| 00 | 12-04-13 | EMISSIONE | AGUZZI | CECCONI | FRASSINELLI |
| INDICE | DATA | REVISIONI | ELABORATO | VERIFICATO | APPROVATO |
| | | | Dis. J01811-ENV-DW-300-0013 | | |
| | | | Comm. NR/11030 | | |

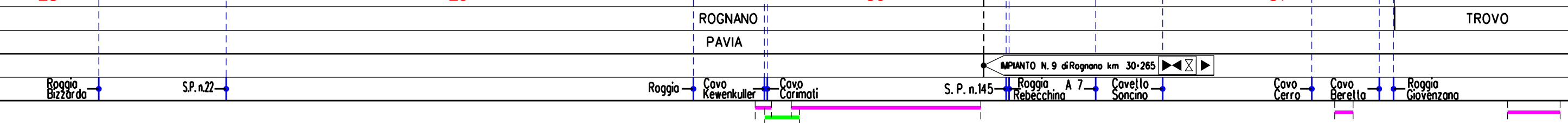
Foglio
 10
 di 18
 Scala
 1:10000



Il presente disegno e' di proprieta' aziendale - La Societa' tutelera' i propri diritti a termine di legge.



CTR B7B1 28 CTR B7A1 29 30 31 CTR B7A1 TROVO



MET. SERGNANO-MORTARA
 TRATTO CERVIGNANO-MORTARA DN 750 (30"), MOP 70 bar

LOCALIZZAZIONE AREE TEST PER IL MONITORAGGIO

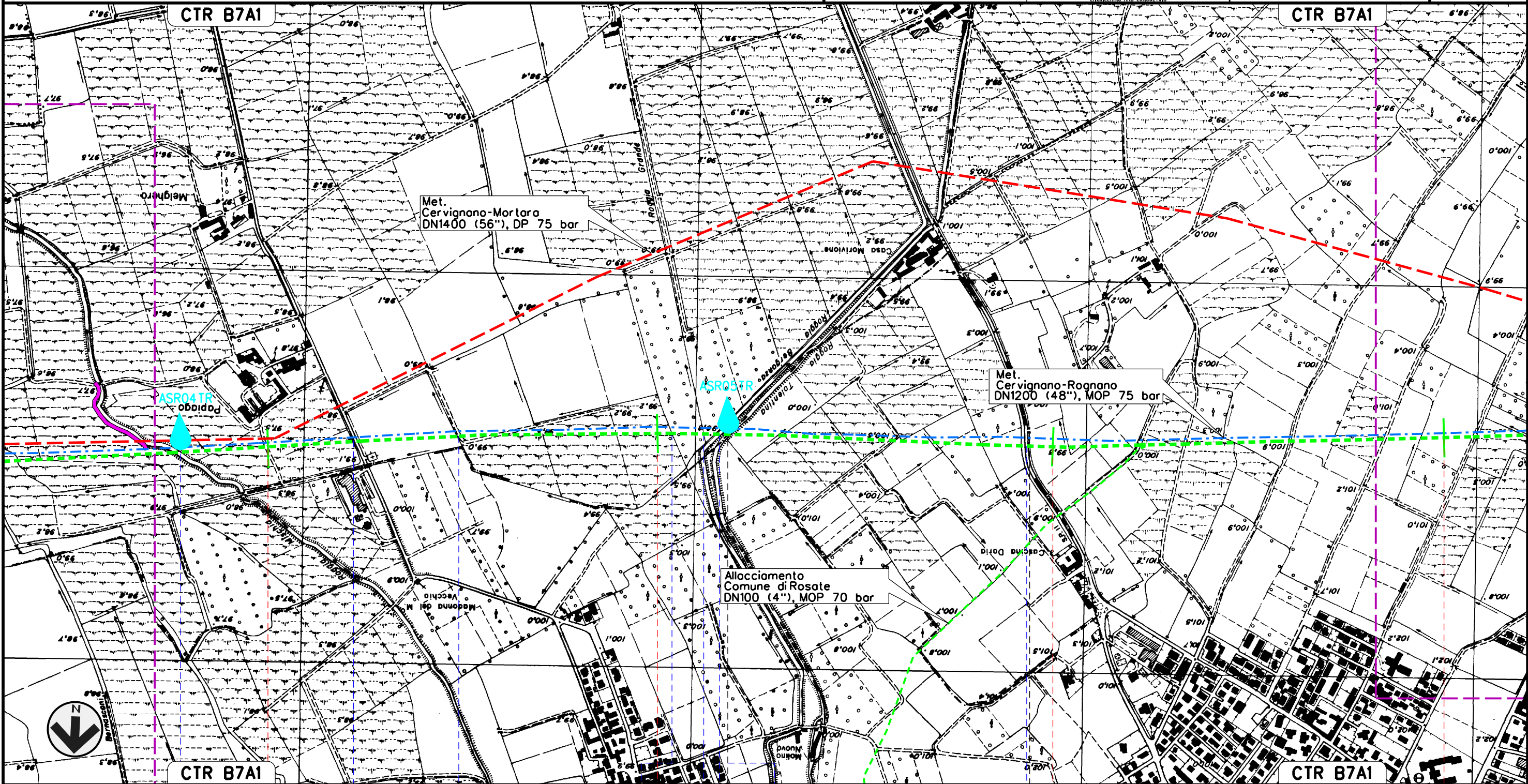
| | | | | | |
|--------|----------|-------------------------|-----------|------------|-------------|
| 01 | 15-07-14 | AGGIORNATO PER PERMESSI | AGUZZI | CECCONI | FRASSINELLI |
| 00 | 12-04-13 | EMISSIONE | AGUZZI | CECCONI | FRASSINELLI |
| INDICE | DATA | REVISIONI | ELABORATO | VERIFICATO | APPROVATO |

Foglio
 11
 di 18
 Scala
 1:10000



Dis. J01811-ENV-DW-300-0013
 Comm. NR/11030

Il presente disegno e' di proprieta' aziendale - La Societa' tutelera' i propri diritti a termine di legge.



| | | | |
|----------------|-------------------|-------------------------|------------------|
| 32 | 33 | 34 | 35 |
| TROVO PAVIA | VERNATE MILANO | CASORATE PRIMO PAVIA | |
| Roggia Mischia | Cavo Torradello | Roggia | Cavo Beccheria |
| | Roggia Grande | Roggia Bergonza | Roggia Tolentina |
| | | S.P. n.11 | Colo Casorate |

MET. SERGNANO-MORTARA
 TRATTO CERVIGNANO-MORTARA DN 750 (30"), MOP 70 bar

LOCALIZZAZIONE AREE TEST PER IL MONITORAGGIO

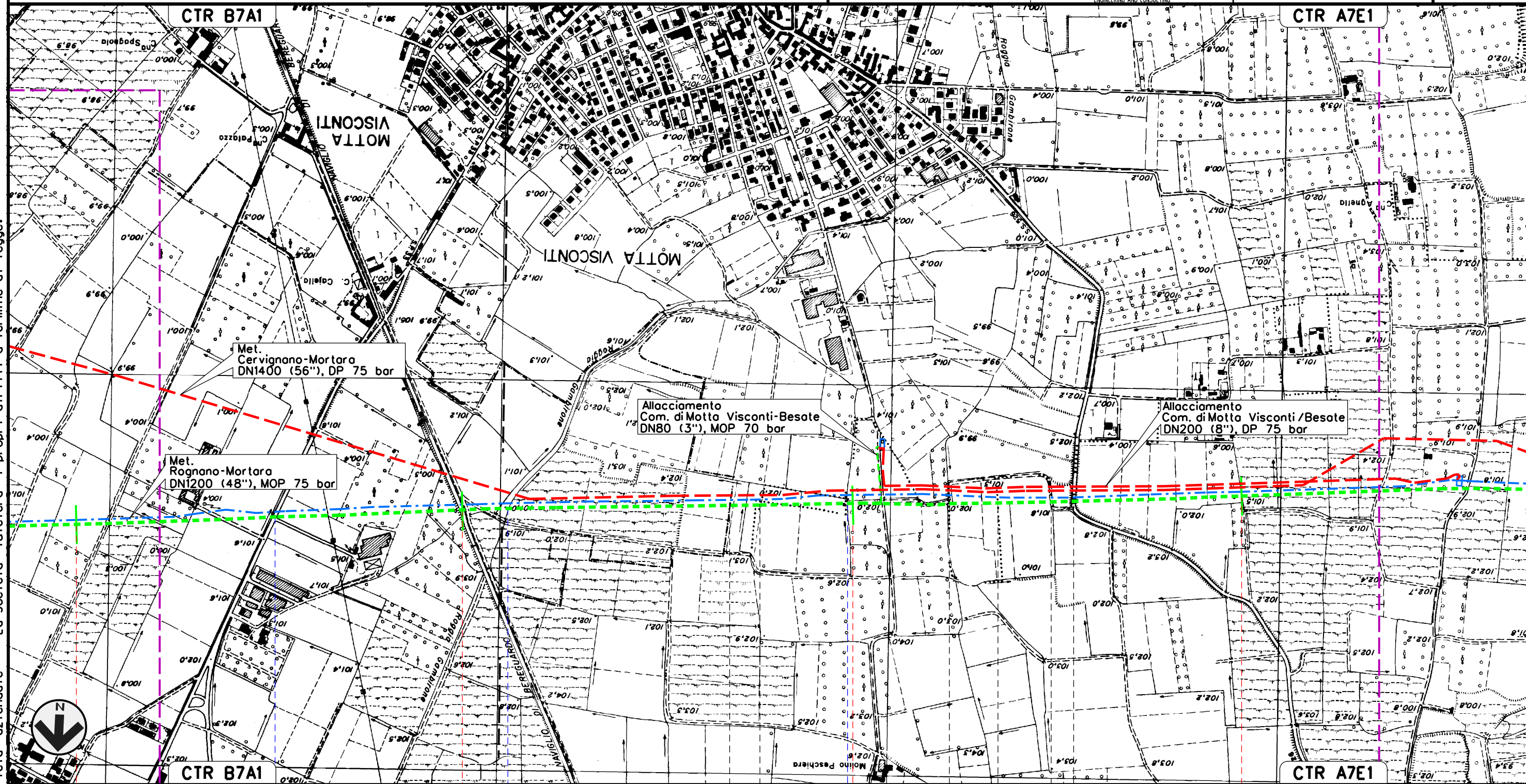
| | | | | | |
|--------|----------|-------------------------|-----------|------------|-------------|
| 01 | 15-07-14 | AGGIORNATO PER PERMESSI | AGUZZI | CECCONI | FRASSINELLI |
| 00 | 12-04-13 | EMISSIONE | AGUZZI | CECCONI | FRASSINELLI |
| INDICE | DATA | REVISIONI | ELABORATO | VERIFICATO | APPROVATO |

Foglio
 12
 di 18
 Scala
 1:10000



Dis. J01811-ENV-DW-300-0013
 Comm. NR/11030

Il presente disegno e' di proprieta' aziendale - La Societa' tutelera' i propri diritti a termine di legge.



| | | | |
|-------------------------|---------------------|----------------|--------------|
| 35 | 36 | 37 | 38 |
| CASORATE PRIMO PAVIA | MOTTA VISCONTI | BESATE | BESATE |
| | MOTTA VISCONTI | MILANO | BESATE |
| S.P. n.190 | Naviglio Bereguardo | Cavo Gambirone | Roggia Maino |
| | | | S.S. n.526 |

MET. SERGNANO-MORTARA
 TRATTO CERVIGNANO-MORTARA DN 750 (30"), MOP 70 bar

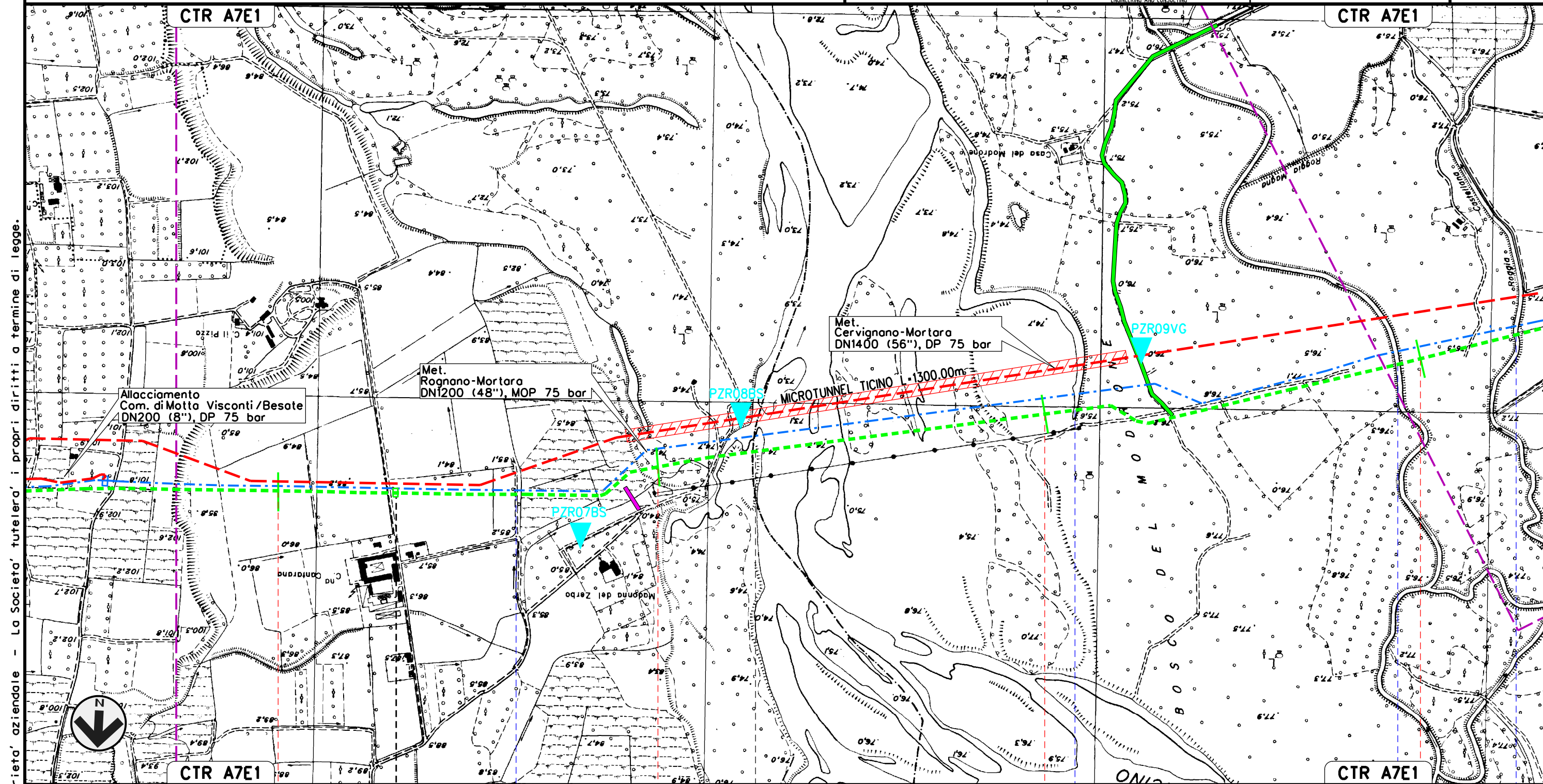
LOCALIZZAZIONE AREE TEST PER IL MONITORAGGIO

| | | | | | |
|--------|----------|-------------------------|-----------|------------|-------------|
| 01 | 15-07-14 | AGGIORNATO PER PERMESSI | AGUZZI | CECCONI | FRASSINELLI |
| 00 | 12-04-13 | EMISSIONE | AGUZZI | CECCONI | FRASSINELLI |
| INDICE | DATA | REVISIONI | ELABORATO | VERIFICATO | APPROVATO |

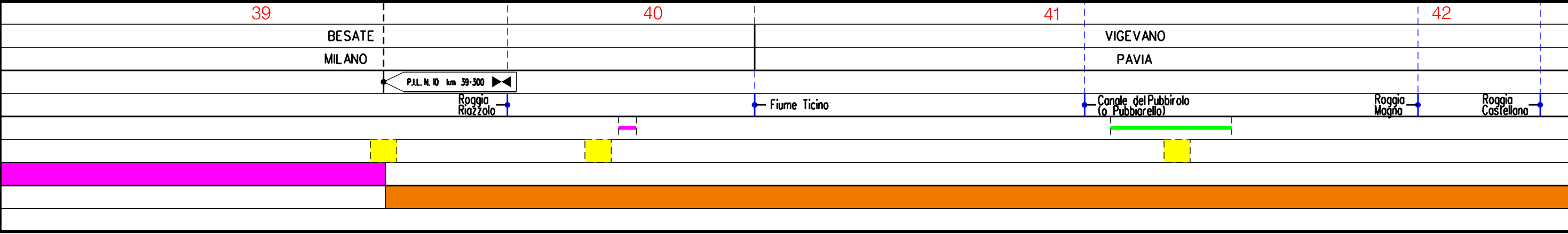
Foglio
13
 di 18
 Scala
1:10000



Dis. J01811-ENV-DW-300-0013
 Comm. NR/11030



Il presente disegno e' di proprieta' aziendale - La Societa' tutelera' i propri diritti a termine di legge.

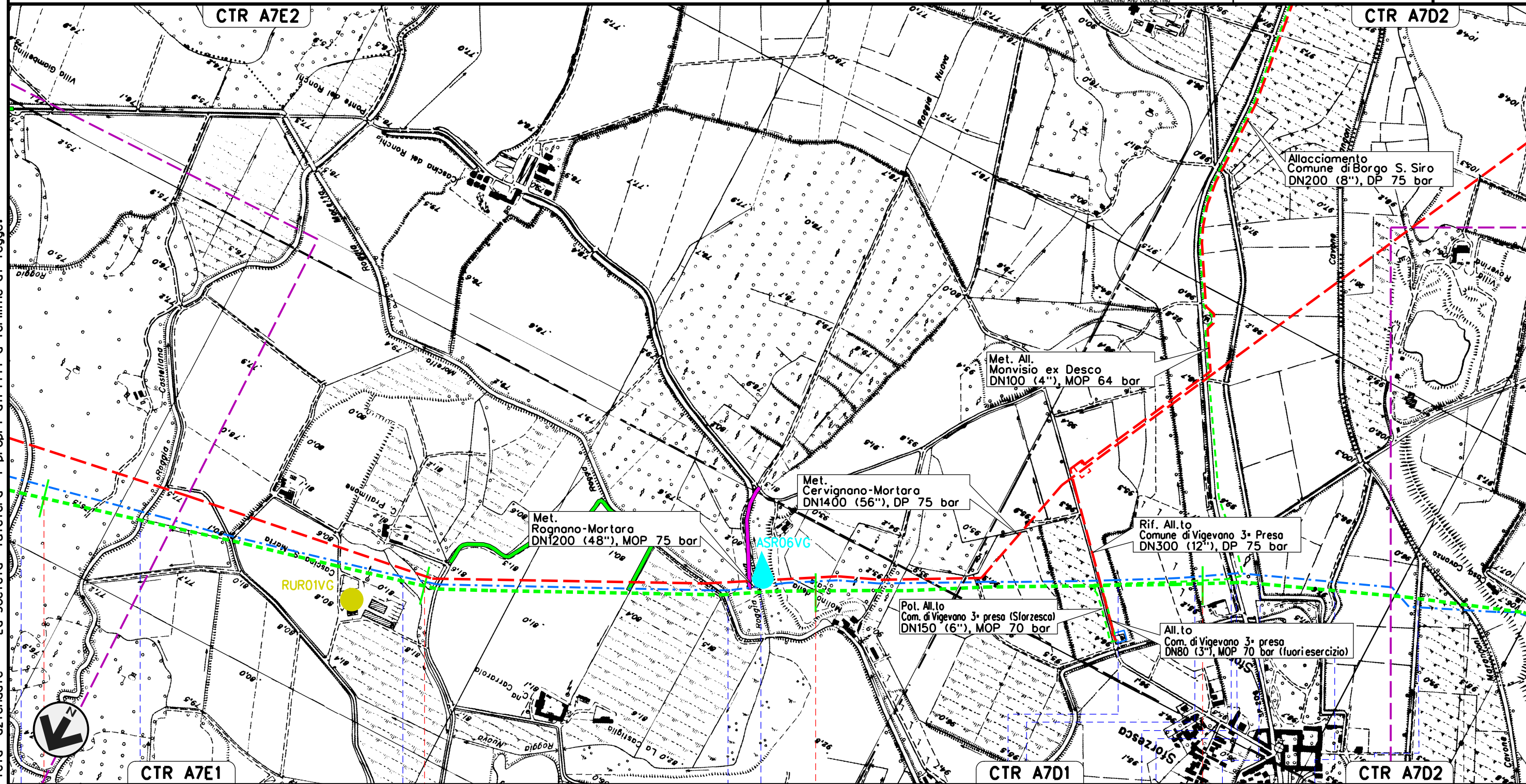


MET. SERGNANO-MORTARA
 TRATTO CERVIGNANO-MORTARA DN 750 (30"), MOP 70 bar

LOCALIZZAZIONE AREE TEST PER IL MONITORAGGIO

| | | | | | |
|--------|----------|-------------------------|-----------------------------|------------|-------------|
| 01 | 15-07-14 | AGGIORNATO PER PERMESSI | AGUZZI | CECONI | FRASSINELLI |
| 00 | 12-04-13 | EMISSIONE | AGUZZI | CECONI | FRASSINELLI |
| INDICE | DATA | REVISIONI | ELABORATO | VERIFICATO | APPROVATO |
| | | | Dis. J01811-ENV-DW-300-0013 | | |
| | | | Comm. NR/11030 | | |

Foglio
14
 di 18
 Scala
1:10000



Il presente disegno e' di proprieta' aziendale - La Societa' tutelera' i propri diritti a termine di legge.

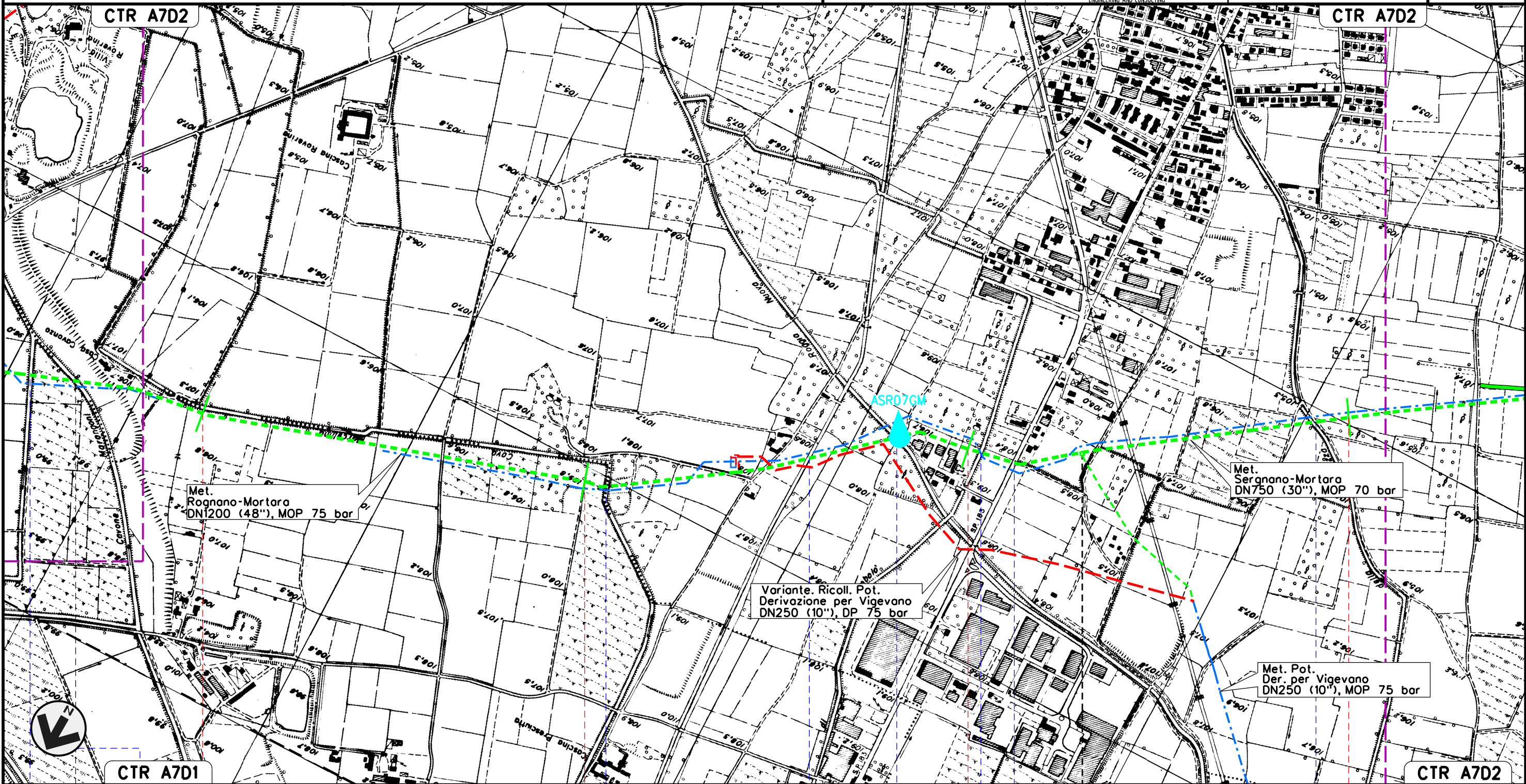
| | | | | |
|--------------|-------------------|-------------------------------|-------------------|-----------------------------|
| 42 | 43 | 44 | 45 | |
| | | VIGEVANO | | GAMBOLO |
| | | PAVIA | | |
| Roggio Magno | Roggio Castellana | Cavo Pratimone | Roggio Moretta | Cavo dell'Occhio |
| | | Roggio Crughina | Roggio | S.P. n.206 |
| | | Naviglio Storzesco Saporiti | Roggio del Mulino | Naviglio Storzesco Saporiti |
| | | Cavo Sargenti della Storzesca | | |

MET. SERGNANO-MORTARA
 TRATTO CERVIGNANO-MORTARA DN 750 (30"), MOP 70 bar

LOCALIZZAZIONE AREE TEST PER IL MONITORAGGIO

| | | | | | |
|--------|----------|-------------------------|-----------------------------|------------|-------------|
| 01 | 15-07-14 | AGGIORNATO PER PERMESSI | AGUZZI | CECCONI | FRASSINELLI |
| 00 | 12-04-13 | EMISSIONE | AGUZZI | CECCONI | FRASSINELLI |
| INDICE | DATA | REVISIONI | ELABORATO | VERIFICATO | APPROVATO |
| | | | Dis. J01811-ENV-DW-300-0013 | | |
| | | | Comm. NR/11030 | | |

Foglio
 15
 di 18
 Scala
 1:10000



Il presente disegno e' di proprieta' aziendale - La Societa' tutelera' i propri diritti a termine di legge.

| | | | | |
|-----------------------------|-------------------------------|-----------------|--------------------------|------------------------------|
| VIGEVANO | 46 | 47 | 48 | 49 |
| | | | | |
| Naviglio Sforzesco Saporiti | Cavo Sorgenti della Sforzesco | Cavo Marcellino | Prolung. Diram. Vigevano | Roggia Nuova di Borgo S.Siro |
| | | | Cavo Gambolo' | S.P. n.183 |
| | | | | Cavo della Torrazza |

P.I.D.I. N. 11 km 48+320

MET. SERGNANO-MORTARA
 TRATTO CERVIGNANO-MORTARA DN 750 (30"), MOP 70 bar

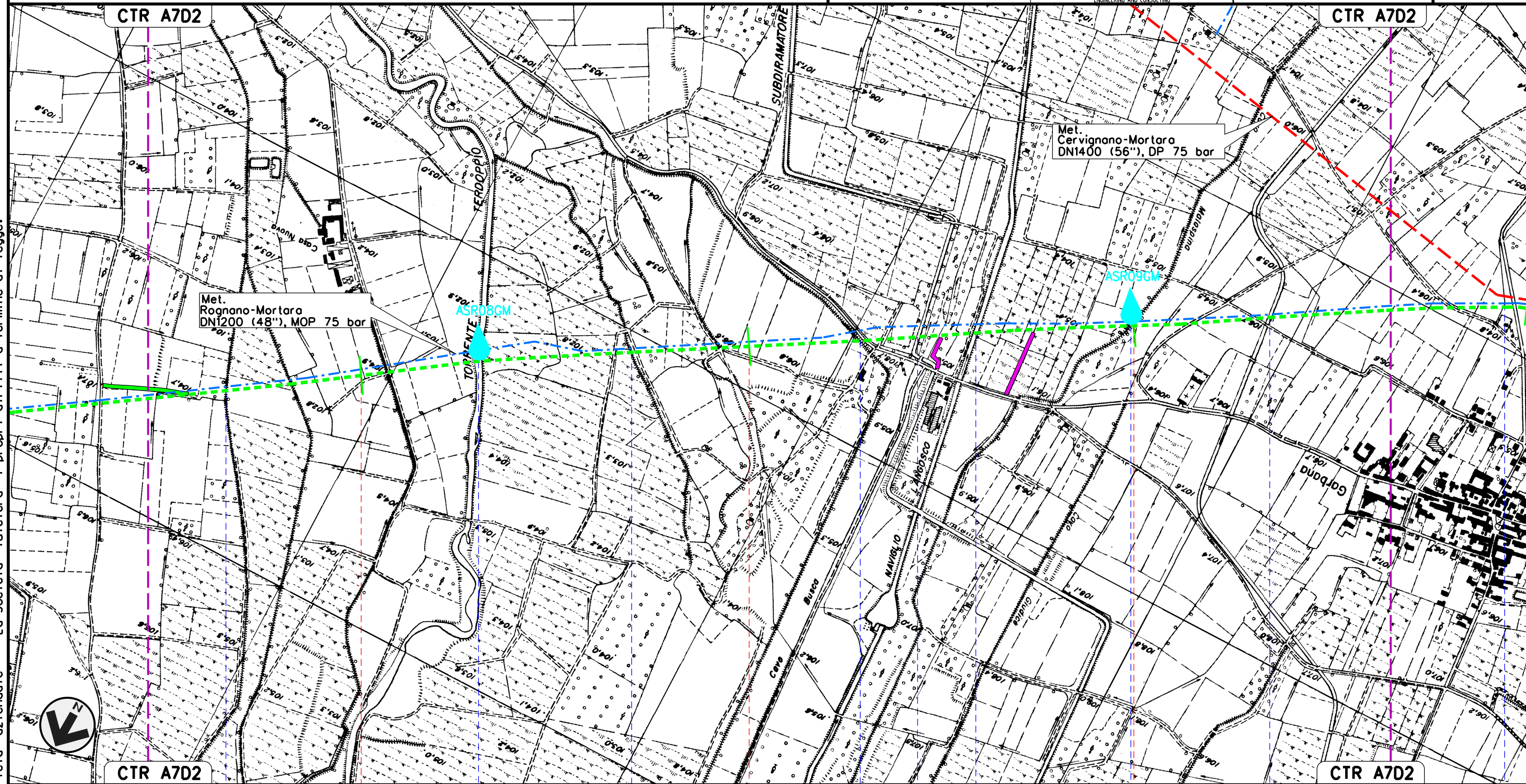
LOCALIZZAZIONE AREE TEST PER IL MONITORAGGIO

| | | | | | |
|--------|----------|-------------------------|-----------|------------|-------------|
| 01 | 15-07-14 | AGGIORNATO PER PERMESSI | AGUZZI | CECCONI | FRASSINELLI |
| 00 | 12-04-13 | EMISSIONE | AGUZZI | CECCONI | FRASSINELLI |
| INDICE | DATA | REVISIONI | ELABORATO | VERIFICATO | APPROVATO |

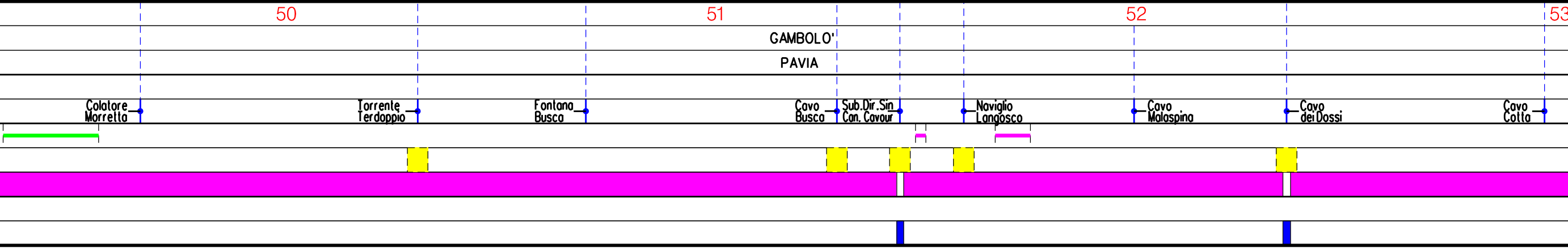
Foglio
16
 di 18
 Scala
1:10000



Dis. J01811-ENV-DW-300-0013
 Comm. NR/11030



Il presente disegno e' di proprieta' aziendale - La Societa' tutelera' i propri diritti a termine di legge.



MET. SERGNANO-MORTARA
 TRATTO CERVIGNANO-MORTARA DN 750 (30"), MOP 70 bar

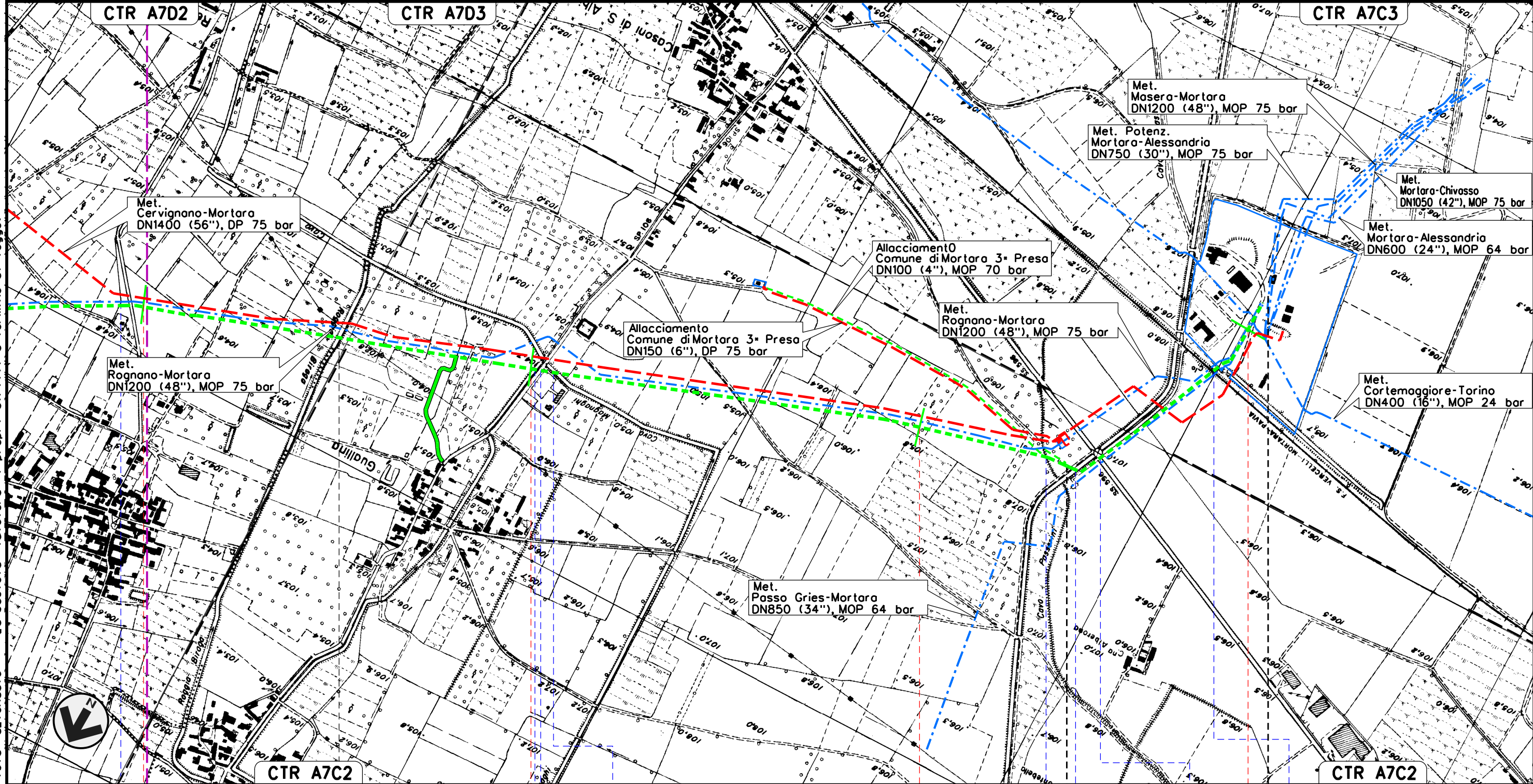
LOCALIZZAZIONE AREE TEST PER IL MONITORAGGIO

| | | | | | |
|--------|----------|-------------------------|-----------|------------|-------------|
| 01 | 15-07-14 | AGGIORNATO PER PERMESSI | AGUZZI | CECCONI | FRASSINELLI |
| 00 | 12-04-13 | EMISSIONE | AGUZZI | CECCONI | FRASSINELLI |
| INDICE | DATA | REVISIONI | ELABORATO | VERIFICATO | APPROVATO |


Foglio
 17
 di 18
 Scala
 1:10000



Dis. J01811-ENV-DW-300-0013
 Comm. NR/11030



Il presente disegno e' di proprieta' aziendale - La Societa' tutelera' i propri diritti a termine di legge.



| | | | | | |
|--------|----------|-------------------------|-----------------------------|------------|-------------|
| 01 | 15-07-14 | AGGIORNATO PER PERMESSI | AGUZZI | CECCONI | FRASSINELLI |
| 00 | 12-04-13 | EMISSIONE | AGUZZI | CECCONI | FRASSINELLI |
| INDICE | DATA | R E V I S I O N I | ELABORATO | VERIFICATO | APPROVATO |
| | | | | | |
| | | | Dis. J01811-ENV-DW-300-0013 | | |
| | | | Comm. NR/11030 | | |

LEGENDA

SIMBOLOGIA CARTOGRAFICA

- | | | | |
|--|--|--|---|
| | Metanodotti da porre fuori esercizio e rimuovere | | Impianti di linea da porre fuori esercizio e rimuovere |
| | Metanodotti in progetto | | Impianti di linea in progetto |
| | Metanodotti in esercizio | | Impianti di linea su rete in esercizio |
| | Altre condotte di terzi | | Gallerie, Tunnel, Mini-Microtunnel, Raise Boring e T.O.C. |
| | Aree impianti stacco-terminale in progetto | | Depositi temporanei |
| | Aree impianti stacco-terminale esistenti | | Strade di accesso provvisorio |
| | Limite sovrapposizione fogli | | T.E.E.M. in progetto |
| | Adeguate strade esistenti | | |

SIMBOLOGIA MECCANICA

- | | |
|--|--|
| | Punto di intercettazione di linea (P.I.L.) |
| | Punto di intercettazione di derivazione importante (P.I.D.I.) |
| | Punto di intercettazione di derivazione semplice con stacco da P.I.L. (P.I.D.S.) |
| | Punto di intercettazione e derivazione semplice con stacco da Linea (P.I.D.S.) |
| | Punto di intercettazione con discaggio di allacciamento (P.I.D.A.) |
| | Punto predisposto per il discaggio di allacciamento (P.P.D.A.) |
| | Punto di sezionamento elettrico terminale (P.S.E.T.) |
| | Stazione predisposta per lancio e ricevimento PIG |
| | Impianto di riduzione/regolazione della pressione |

SIMBOLOGIA TEMATICA

- PUNTI DI MONITORAGGIO AMBIENTE IDRICO - ACQUE SUPERFICIALI
- PUNTI DI MONITORAGGIO AMBIENTE IDRICO - ACQUE SOTTERRANEE
- PUNTI DI MONITORAGGIO SUOLO E SOTTOSUOLO
- PUNTI DI MONITORAGGIO VEGETAZIONE, FLORA
- PUNTI DI MONITORAGGIO FAUNA ED ECOSISTEMI
- PUNTI DI MONITORAGGIO RUMORE
- PUNTI DI MONITORAGGIO ATMOSFERA

Nota:

Per ogni punto di monitoraggio si è coniato un codice identificativo così strutturato:

XXZNNYY

dove:

XX rappresenta la componente ambientale monitorata:

- AS = Acque superficiali
- PZ = Acque sotterranee (Piezometro)
- SU = Suolo e sottosuolo
- VE = Vegetazione, Fauna e ecosistemi
- RU = Rumore
- AT = Atmosfera

Z indica se il monitoraggio è eseguito per le condotte in progetto o in dismissione

- P = condotte in progetto
- R = condotte in rimozione

NN è il numero progressivo del punto di monitoraggio per ogni componente ambientale
 YY è il codice identificativo del comune in cui è stato individuato il punto di monitoraggio:

- BS = Besate
- CL = Cerro al Lambro
- CP = Casorate Primo
- CR = Cervignano d'Adda
- CS = Casalmaiocco
- GM = Gambolò
- GS = Giussago
- LC = Lacchiarella
- LN = Landriano
- ML = Mulazzano
- MR = Mortara
- RG = Rognano
- SR = Sordio
- SZ = Sizzano
- TR = Trovo
- TV = Tavazzano con Villavesco
- VD = Vidigulfo
- VG = Vigevano
- VP = Vizzolo Predabissi
- VR = Vernate
- ZL = San Zenone al Lambro

Il presente disegno e' di proprieta' aziendale - La Societa' tutelera' i propri diritti a termine di legge.

| | | |
|--|---|-----------------------|
| Progressiva chilometrica | N. | |
| Comuni | | |
| Province | | |
| Impianti | TIPO - N. - PROGR. km | TIPO - N. - ESISTENTE |
| Attraversamenti | TIPOLOGIA ATTRAVERSATA (SS n. **, corso d'acqua, ferrovia, ecc.) | |
| Strade - Piste - Piazzole tubazioni | ADEGUAMENTI STRADE | STRADE PROVVISORIE |
| Fascia di lavoro | ALLARGATA | DEPOSITI TEMPORANEI |
| Tratto in rimozione con scavo a cielo aperto | | Dn |
| Tratto da lasciare in opera e intasare | | |
| Tratto con estrazione del tubo di linea e intasamento del tubo di protezione | | |