

Il presente disegno e' di proprieta' aziendale - La Societa' tutelera' i propri diritti a termine di legge.



COROGRAFIA Scala 1:250.000

01	15-07-14	AGGIORNATO PER PERMESSI	AGUZZI	CECCONI	FRASSINELLI		
00	12-04-13	EMISSIONE	AGUZZI	CECCONI	FRASSINELLI		
INDICE	DATA	R E V I S I O N I			ELABORATO	VERIFICATO	APPROVATO
						Dis. J01811-ENV-DW-400-0013	
Metanodotto: OPERE CONNESSE AL MET. SERGNANO-MORTARA TRATTO CERVIGNANO-MORTARA DN 750 (30"), MOP 70 bar			Fg. 1 di 31			Comm. NR/11030	
LOCALIZZAZIONE AREE TEST PER IL MONITORAGGIO			INDICE 0001			Scala 1:10000	
			Sostituisce il Sostituito dal				

Allacciamento Comune di Cervignano d'Adda
DN 80 (3"), MOP 70 bar

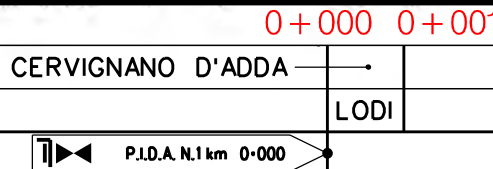
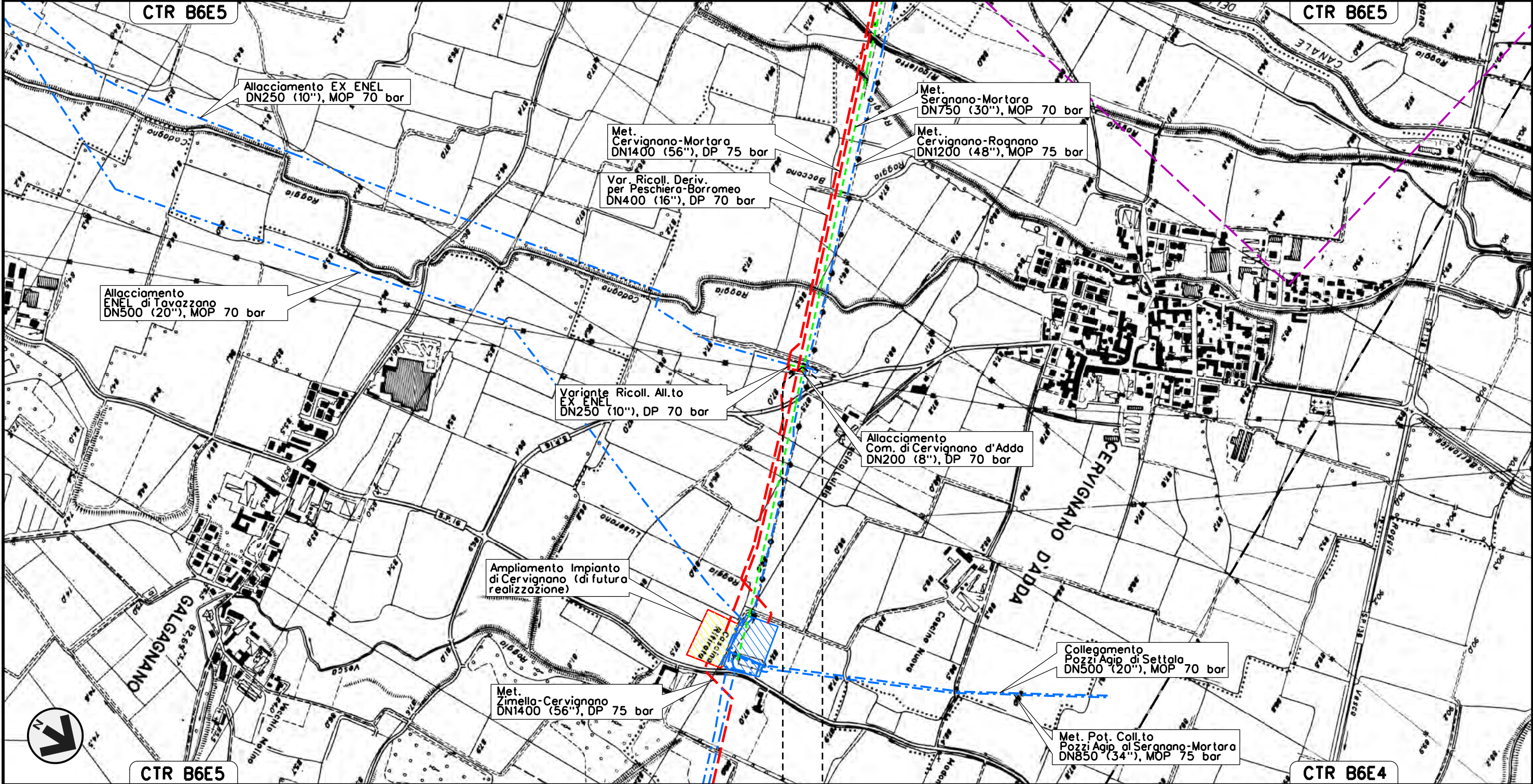
01	15-07-14	AGGIORNATO PER PERMESSI	AGUZZI	CECCONI	FRASSINELLI
00	12-04-13	EMISSIONE	AGUZZI	CECCONI	FRASSINELLI
INDICE	DATA	REVISIONI	ELABORATO	VERIFICATO	APPROVATO

Foglio
2
di 31
Scala
1:10000

LOCALIZZAZIONE AREE TEST PER IL MONITORAGGIO



Dis. J01811-ENV-DW-400-0013
Comm. NR/11030



Il presente disegno e' di proprieta' aziendale - La Societa' tutelera' i propri diritti a termine di legge.

Allacciamento EX ENEL
DN 250 (10"), MOP 70 bar

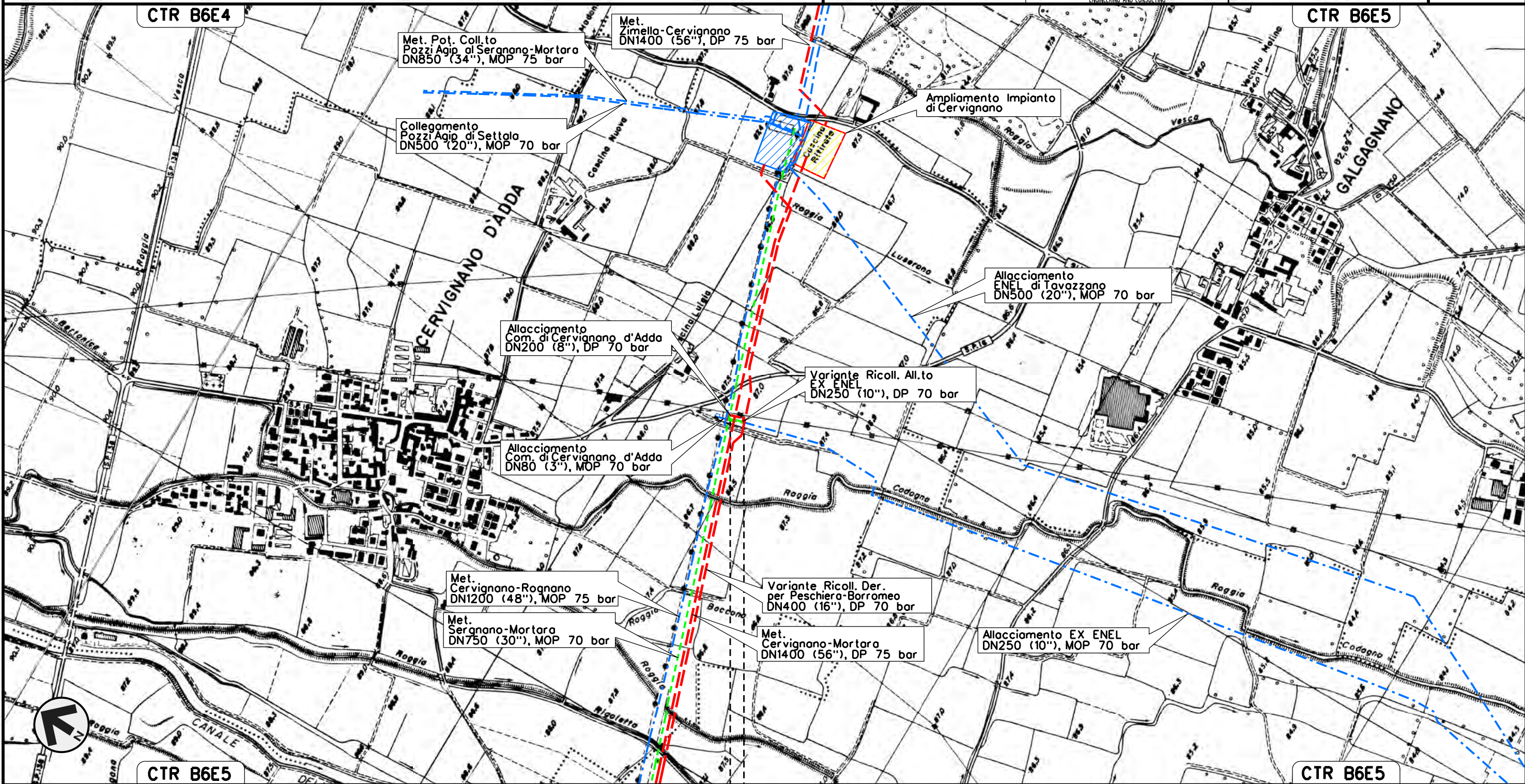
01	15-07-14	AGGIORNATO PER PERMESSI	AGUZZI	CECCONI	FRASSINELLI
00	12-04-13	EMISSIONE	AGUZZI	CECCONI	FRASSINELLI
INDICE	DATA	REVISIONI	ELABORATO	VERIFICATO	APPROVATO

Foglio
3
di 31
Scala
1:10000

LOCALIZZAZIONE AREE TEST PER IL MONITORAGGIO



Dis. J01811-ENV-DW-400-0013
Comm. NR/11030



0+000 0+035

- CERVIGNANO D'ADDA
- LODI
- ◀ P.I.D.S. N.1 km 0-000 ▶

Il presente disegno e' di proprieta' aziendale - La Societa' tutelera' i propri diritti a termine di legge.

Met. Deriv. per Peschiera Borromeo
DN 250 (10"), MOP 70 bar

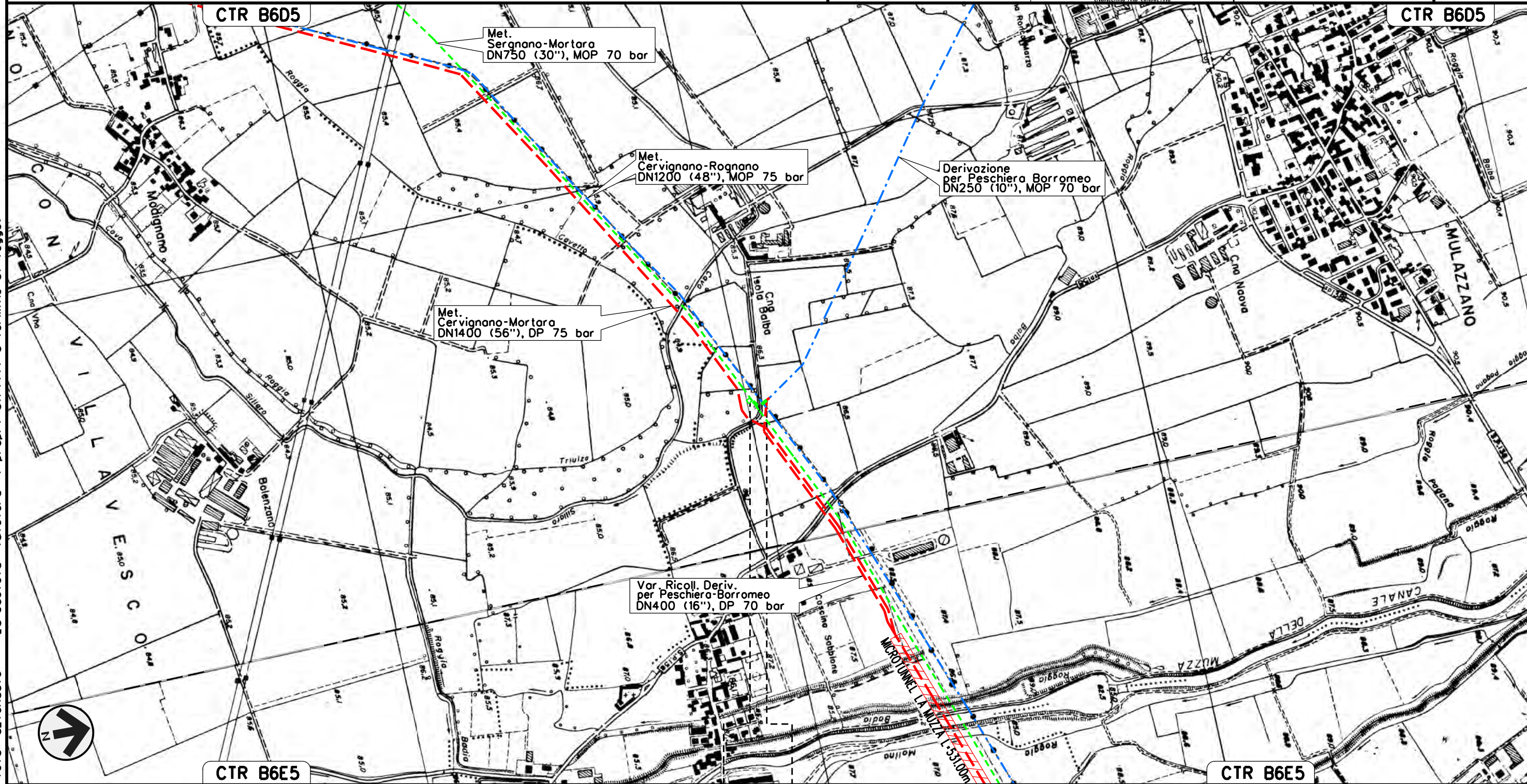
01	15-07-14	AGGIORNATO PER PERMESSI	AGUZZI	CECCONI	FRASSINELLI
00	12-04-13	EMISSIONE	AGUZZI	CECCONI	FRASSINELLI
INDICE	DATA	REVISIONI	ELABORATO	VERIFICATO	APPROVATO

Foglio
4
di 31
Scala
1:10000

LOCALIZZAZIONE AREE TEST PER IL MONITORAGGIO



Dis. J01811-ENV-DW-400-0013
Comm. NR/11030



0+000 0+045

MULAZZANO
LODI

Il presente disegno e' di proprieta' aziendale - La Societa' tutelera' i propri diritti a termine di legge.

Met. Deriv. per Dresano
DN 80 (3"), MOP 70 bar

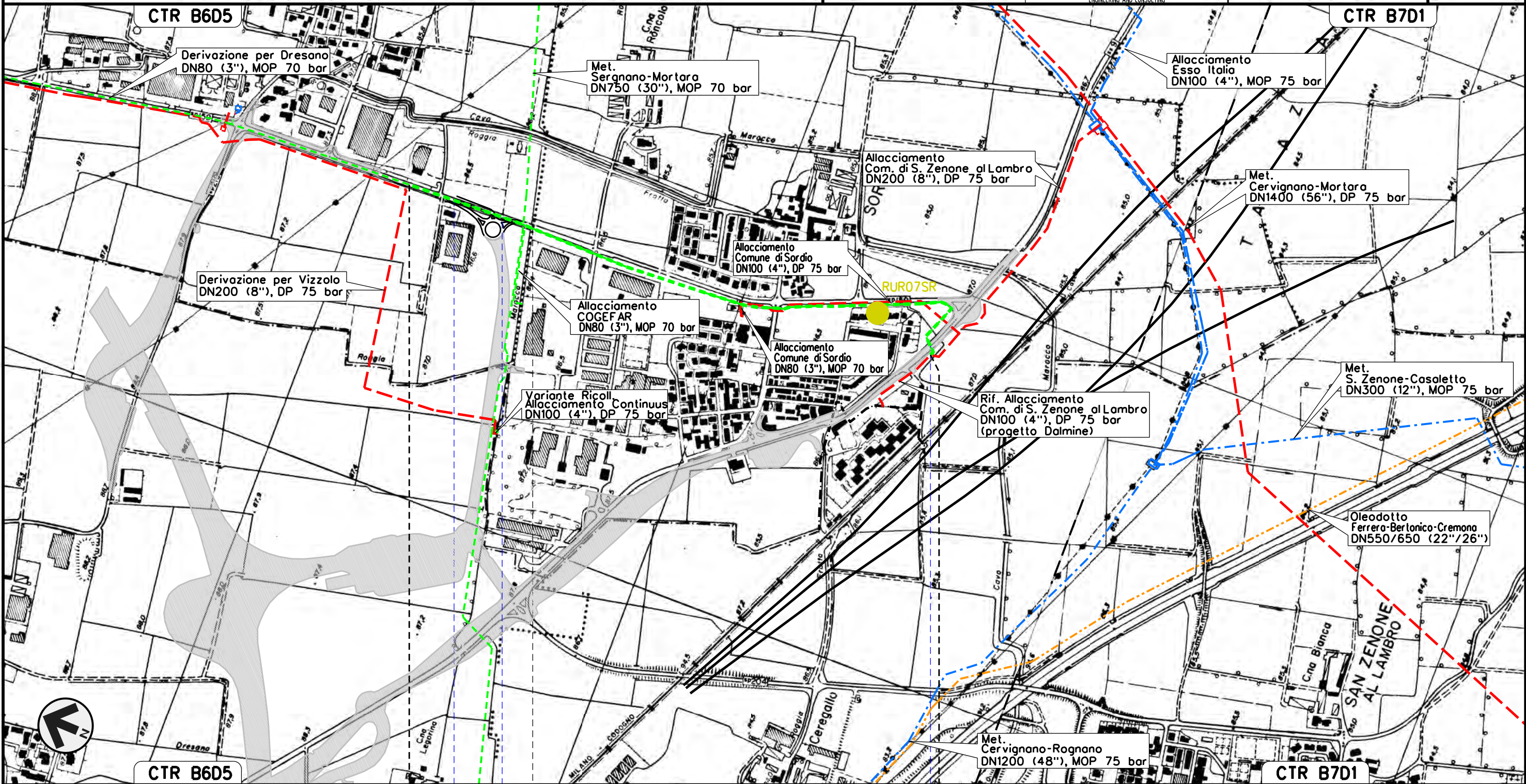
01	15-07-14	AGGIORNATO PER PERMESSI	AGUZZI	CECCONI	FRASSINELLI
00	12-04-13	EMISSIONE	AGUZZI	CECCONI	FRASSINELLI
INDICE	DATA	REVISIONI	ELABORATO	VERIFICATO	APPROVATO

Foglio
5
di 31
Scala
1:10000

LOCALIZZAZIONE AREE TEST PER IL MONITORAGGIO



Dis. J01811-ENV-DW-400-0013
Comm. NR/11030



Il presente disegno e' di proprieta' aziendale - La Societa' tutelera' i propri diritti a termine di legge.

Allacciamento Comune di Sordio
DN 80 (3"), MOP 70 bar

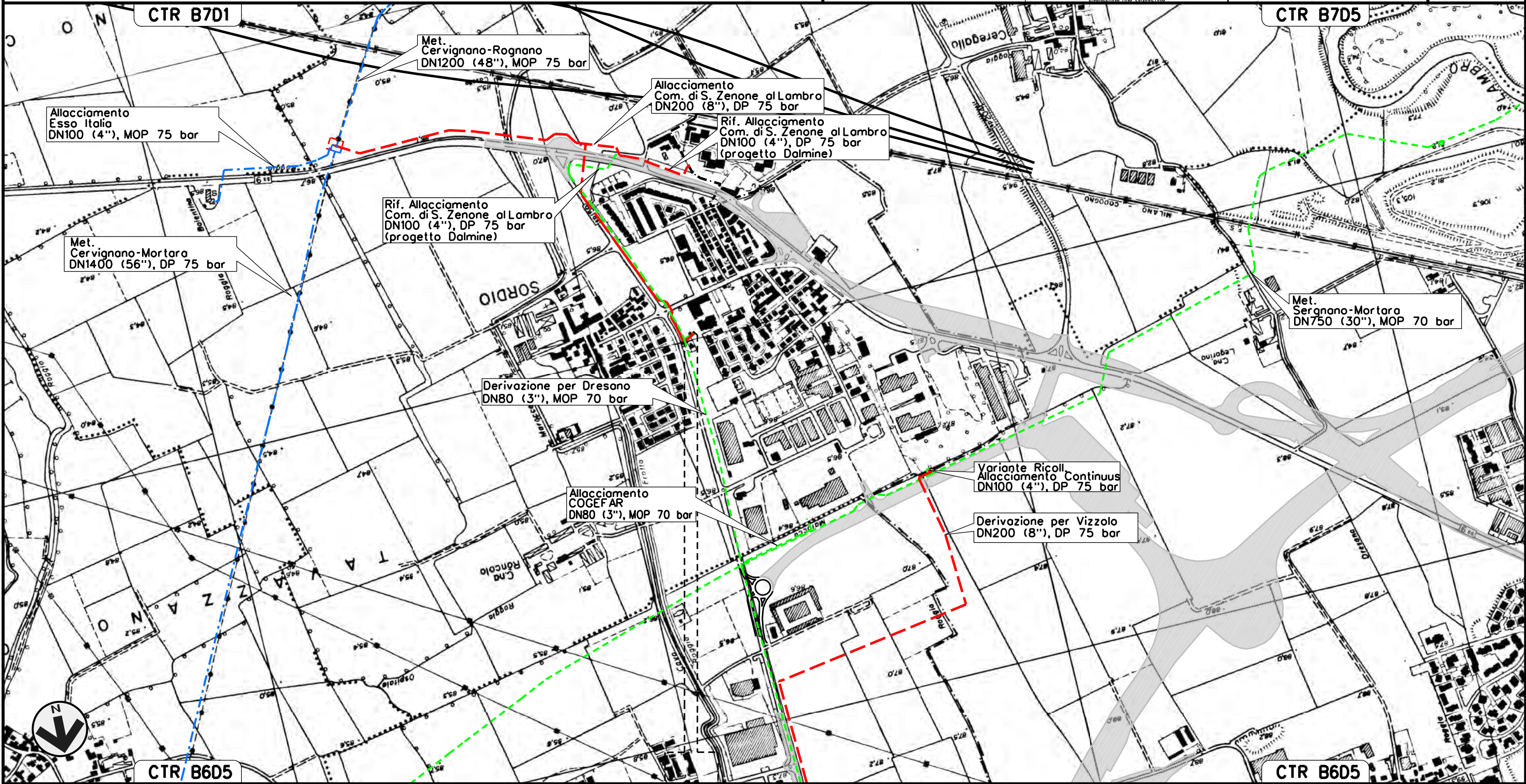
01	15-07-14	AGGIORNATO PER PERMESSI	AGUZZI	CECCONI	FRASSINELLI
00	12-04-13	EMISSIONE	AGUZZI	CECCONI	FRASSINELLI
INDICE	DATA	REVISIONI	ELABORATO	VERIFICATO	APPROVATO

6
di 31
Scala
1:10000

LOCALIZZAZIONE AREE TEST PER IL MONITORAGGIO



Dis. J01811-ENV-DW-400-0013
Comm. NR/11030



0+000 0+035

SORDIO
LODI

P.I.D.A. N.1 km 0-035

Il presente disegno e' di proprieta' aziendale - La Societa' tutelera' i propri diritti a termine di legge.

Allacciamento CO.GE.FAR
DN 80 (3"), MOP 70 bar

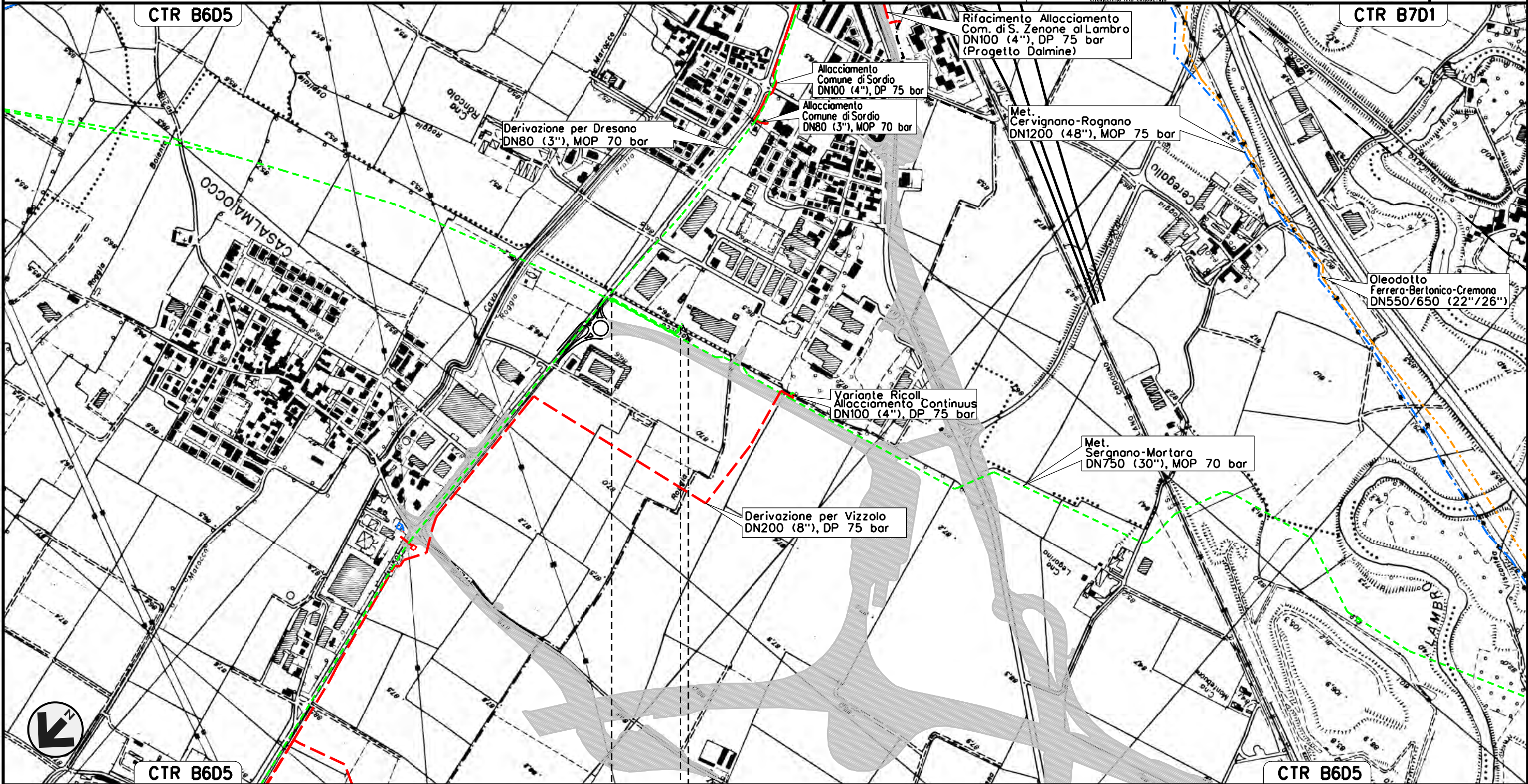
01	15-07-14	AGGIORNATO PER PERMESSI	AGUZZI	CECCONI	FRASSINELLI
00	12-04-13	EMISSIONE	AGUZZI	CECCONI	FRASSINELLI
INDICE	DATA	REVISIONI	ELABORATO	VERIFICATO	APPROVATO

Foglio
7
di 31
Scala
1:10000

LOCALIZZAZIONE AREE TEST PER IL MONITORAGGIO



Dis. J01811-ENV-DW-400-0013
Comm. NR/11030



0+000 0+245

CASALMAIOCCO SORDIO
LODI



Il presente disegno e' di proprieta' aziendale - La Societa' tutelera' i propri diritti a termine di legge.

Allacciamento Comune di S. Zenone al Lambro
DN 80 (3"), MOP 70 bar

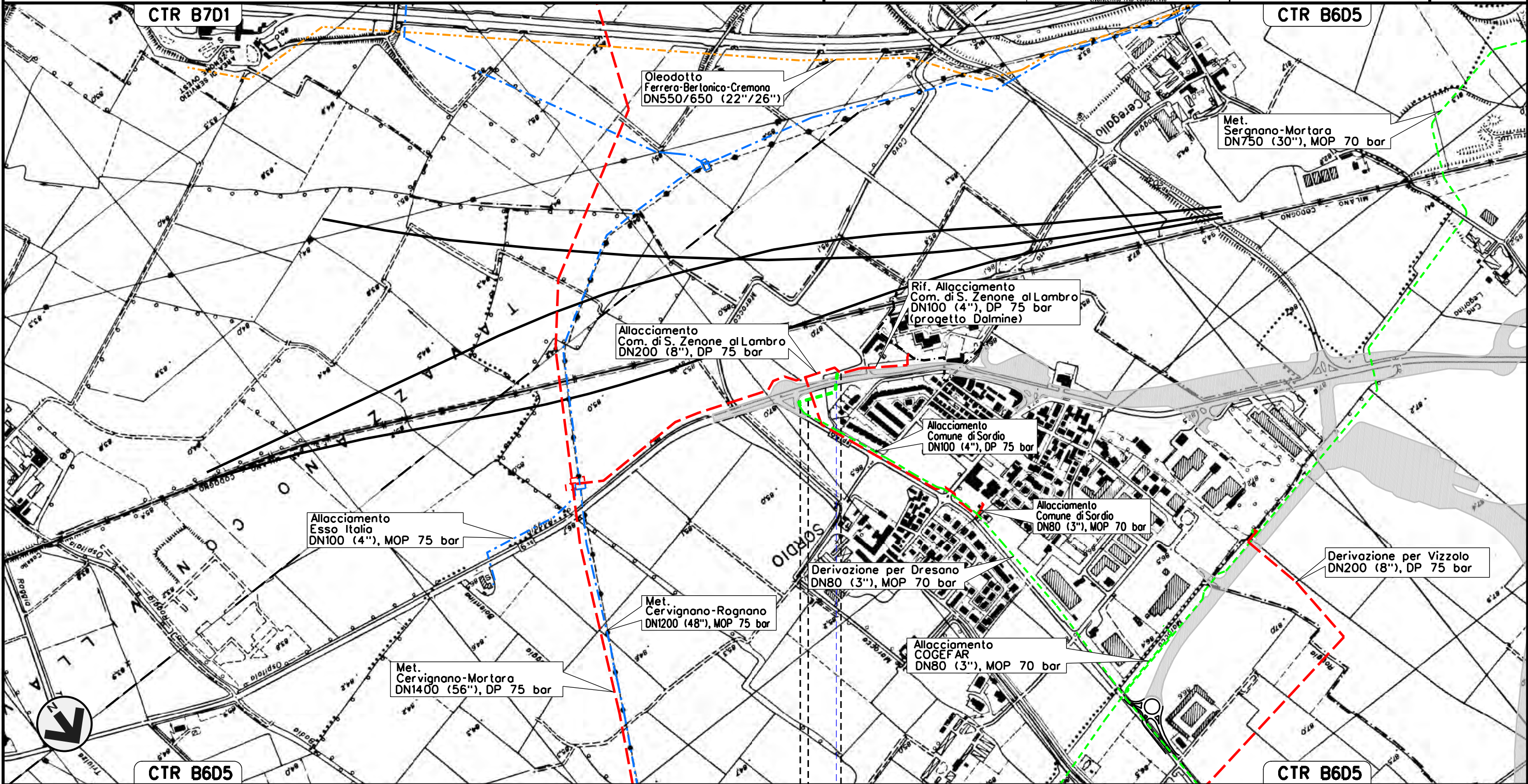
01	15-07-14	AGGIORNATO PER PERMESSI	AGUZZI	CECCONI	FRASSINELLI
00	12-04-13	EMISSIONE	AGUZZI	CECCONI	FRASSINELLI
INDICE	DATA	REVISIONI	ELABORATO	VERIFICATO	APPROVATO

Foglio
8
di 31
Scala
1:10000

LOCALIZZAZIONE AREE TEST PER IL MONITORAGGIO



Dis. J01811-ENV-DW-400-0013
Comm. NR/11030



0+000 0+160

- SORDIO
- LODI
- Roggio

P.L. N.1km 0-035



Il presente disegno e' di proprieta' aziendale - La Societa' tutelera' i propri diritti a termine di legge.

Allacciamento Continuous
DN 80 (3"), MOP 70 bar

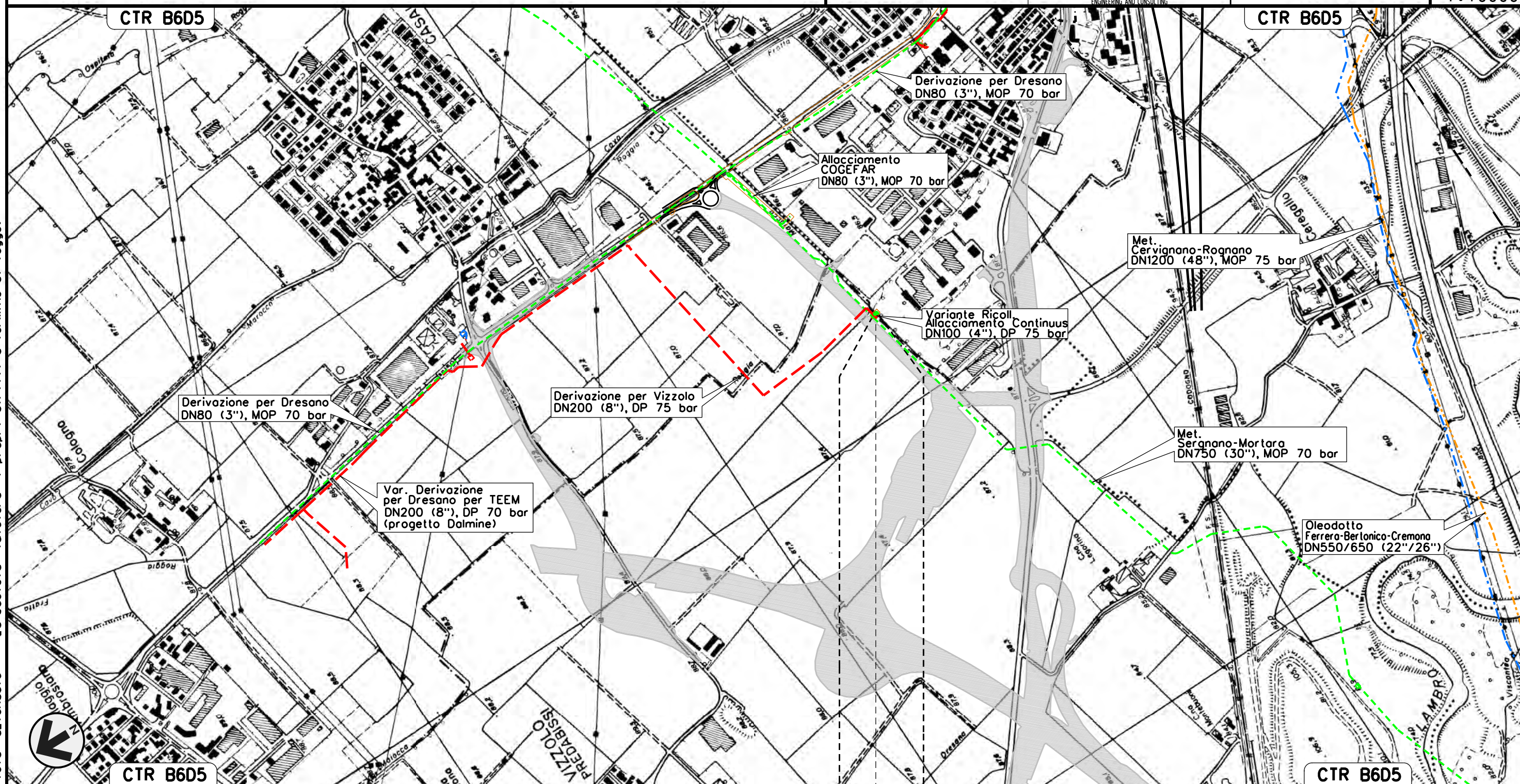
01	15-07-14	AGGIORNATO PER PERMESSI	AGUZZI	CECCONI	FRASSINELLI
00	12-04-13	EMISSIONE	AGUZZI	CECCONI	FRASSINELLI
INDICE	DATA	REVISIONI	ELABORATO	VERIFICATO	APPROVATO

Foglio
9
di 31
Scala
1:10000

LOCALIZZAZIONE AREE TEST PER IL MONITORAGGIO



Dis. J01811-ENV-DW-400-0013
Comm. NR/11030



Il presente disegno e' di proprieta' aziendale - La Societa' tutelera' i propri diritti a termine di legge.

0+000 0+020

VIZZOLO PREDABISSI	→	SORDIO
MILANO	→	LODI

Metanodotto Cerro al Lambro – Milano

DN 400 (16"), MOP 24 bar

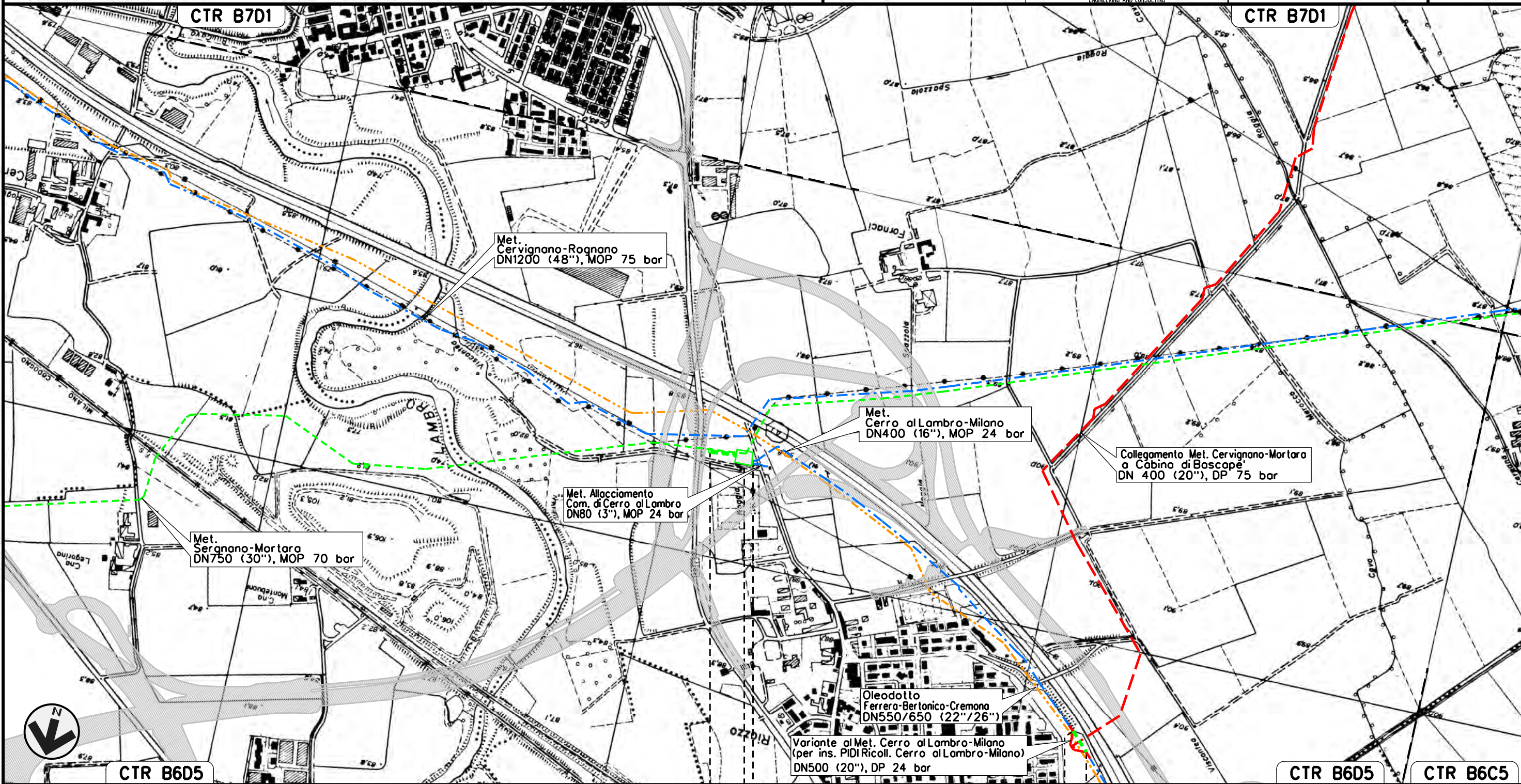
LOCALIZZAZIONE AREE TEST PER IL MONITORAGGIO

01	15-07-14	AGGIORNATO PER PERMESSI	AGUZZI	CECCONI	FRASSINELLI
00	12-04-13	EMISSIONE	AGUZZI	CECCONI	FRASSINELLI
INDICE	DATA	REVISIONI	ELABORATO	VERIFICATO	APPROVATO

Foglio
10
di 31
Scala
1:10000



Dis. J01811-ENV-DW-400-0013
Comm. NR/11030



0+000 0+115 0+000 0+040

CERRO AL LAMBRO —> MILANO CERRO AL LAMBRO —> MILANO



Il presente disegno e' di proprieta' aziendale - La Societa' tutelera' i propri diritti a termine di legge.

Collegamento tra Cabina di Riduzione n. 254
e P.I.D.I. n. 5 su Met. SERGNANO-MORTARA DN 400 (16"), MOP 24 bar

01	15-07-14	AGGIORNATO PER PERMESSI	AGUZZI	CECCONI	FRASSINELLI
00	12-04-13	EMISSIONE	AGUZZI	CECCONI	FRASSINELLI
INDICE	DATA	REVISIONI	ELABORATO	VERIFICATO	APPROVATO

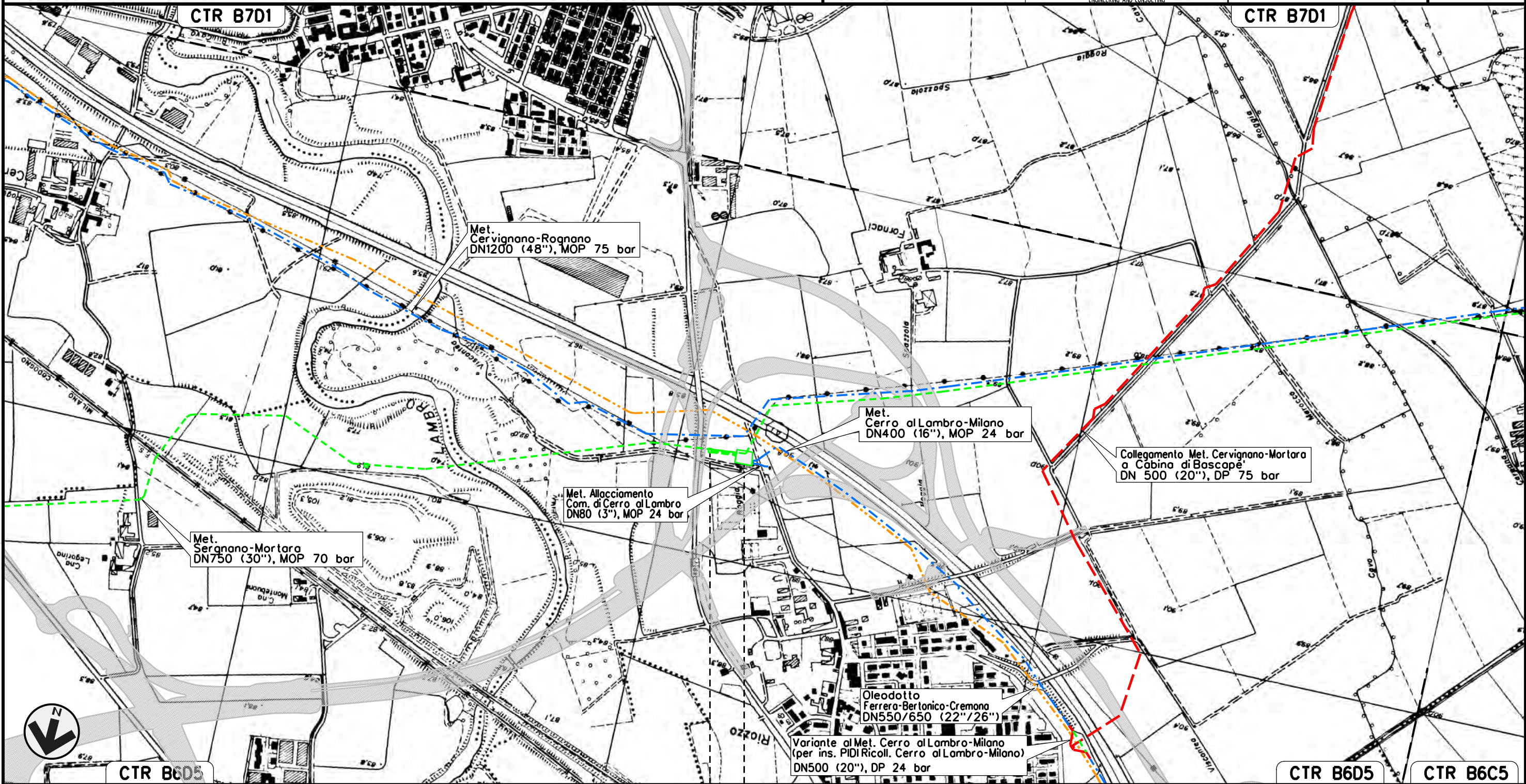
Foglio
11
di 31
Scala
1:10000

LOCALIZZAZIONE AREE TEST PER IL MONITORAGGIO



Dis. J01811-ENV-DW-400-0013
Comm. NR/11030

Il presente disegno e' di proprieta' aziendale - La Societa' tutelera' i propri diritti a termine di legge.



0+000 0+080

CERRO AL LAMBRO
MILANO

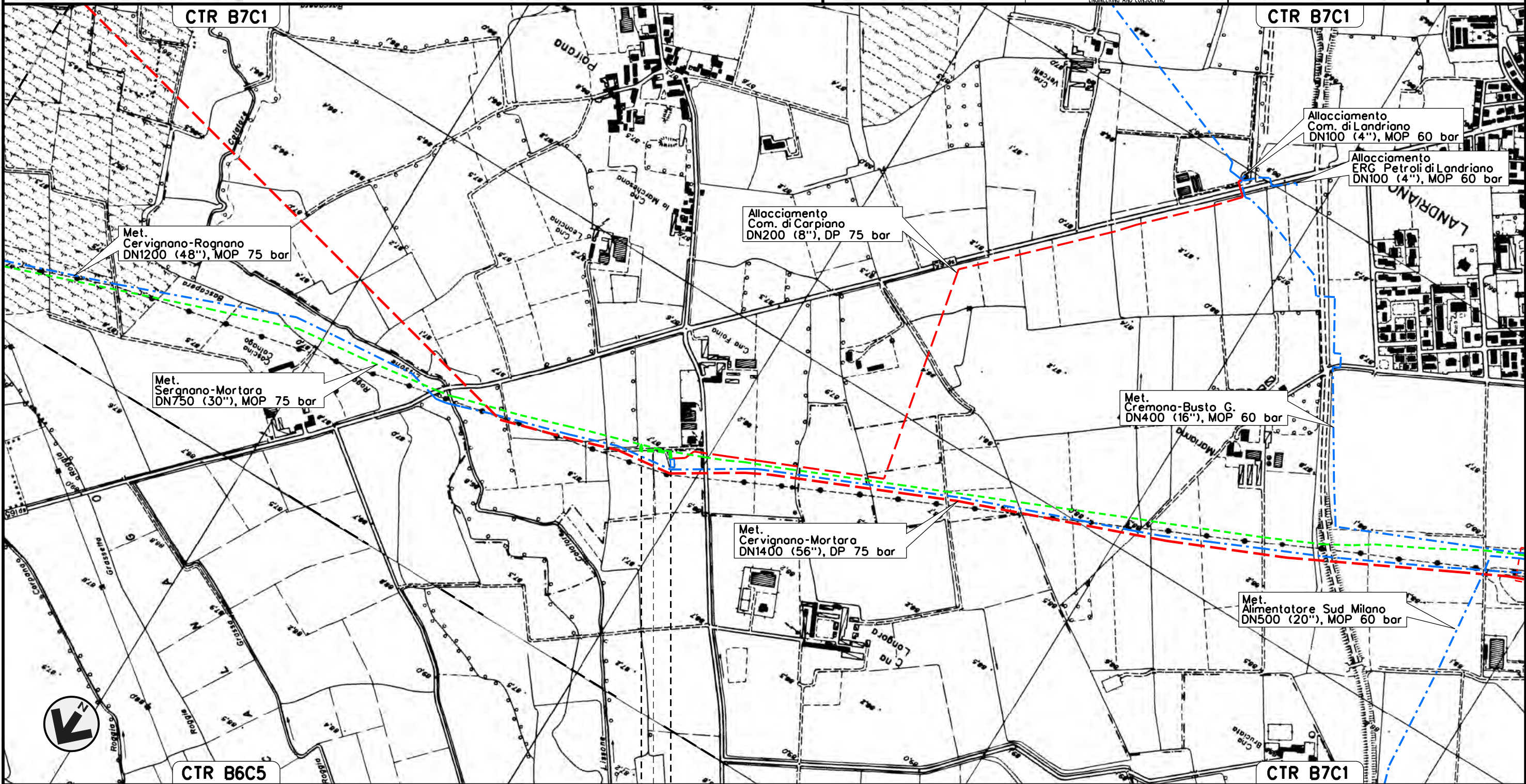


Allacciamento Comune di Carpiano
DN 80 (3"), MOP 70 bar

LOCALIZZAZIONE AREE TEST PER IL MONITORAGGIO

01	15-07-14	AGGIORNATO PER PERMESSI	AGUZZI	CECCONI	FRASSINELLI
00	12-04-13	EMISSIONE	AGUZZI	CECCONI	FRASSINELLI
INDICE	DATA	REVISIONI	ELABORATO	VERIFICATO	APPROVATO
			Dis. J01811-ENV-DW-400-0013		
			Comm. NR/11030		

Foglio
12
di 31
Scala
1:10000



0+000 0+100

LANDRIANO - CARPIANO
PAVIA - MILANO

P.I.D.A. N.1 km 0-000

Il presente disegno e' di proprieta' aziendale - La Societa' tutelera' i propri diritti a termine di legge.

Stacco Predisposto Siziano
DN 80 (3"), MOP 70 bar

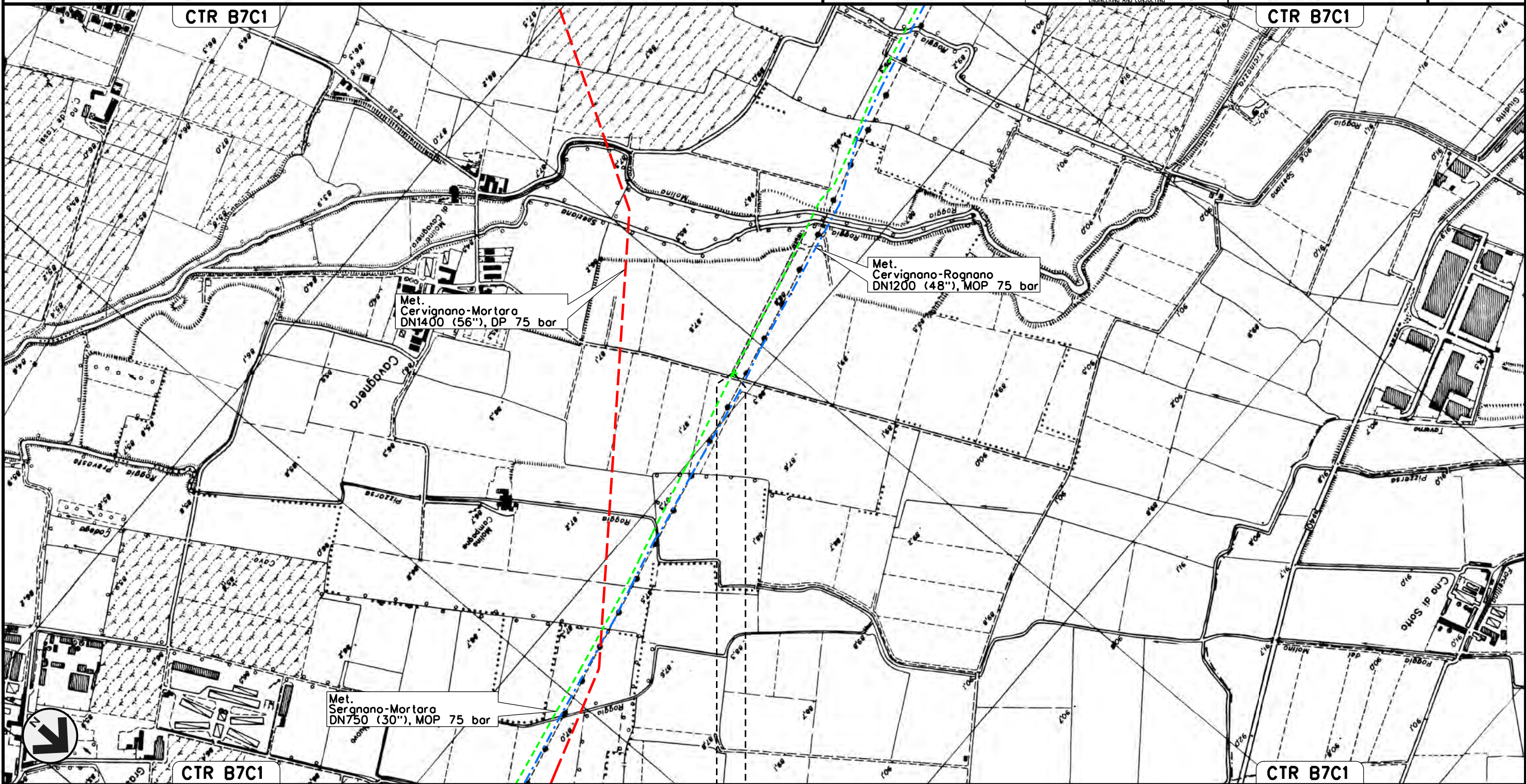
01	15-07-14	AGGIORNATO PER PERMESSI	AGUZZI	CECCONI	FRASSINELLI
00	12-04-13	EMISSIONE	AGUZZI	CECCONI	FRASSINELLI
INDICE	DATA	REVISIONI	ELABORATO	VERIFICATO	APPROVATO

Foglio
13
di 31
Scala
1:10000

LOCALIZZAZIONE AREE TEST PER IL MONITORAGGIO



Dis. J01811-ENV-DW-400-0013
Comm. NR/11030



Il presente disegno e' di proprieta' aziendale - La Societa' tutelera' i propri diritti a termine di legge.

0+000 0+001

VIDIGULFO
PAVIA

P.I.D.S. N. 1 km 0+000

Allacciamento Comune di Lacchiarella 1a presa
DN 80 (3"), MOP 70 bar

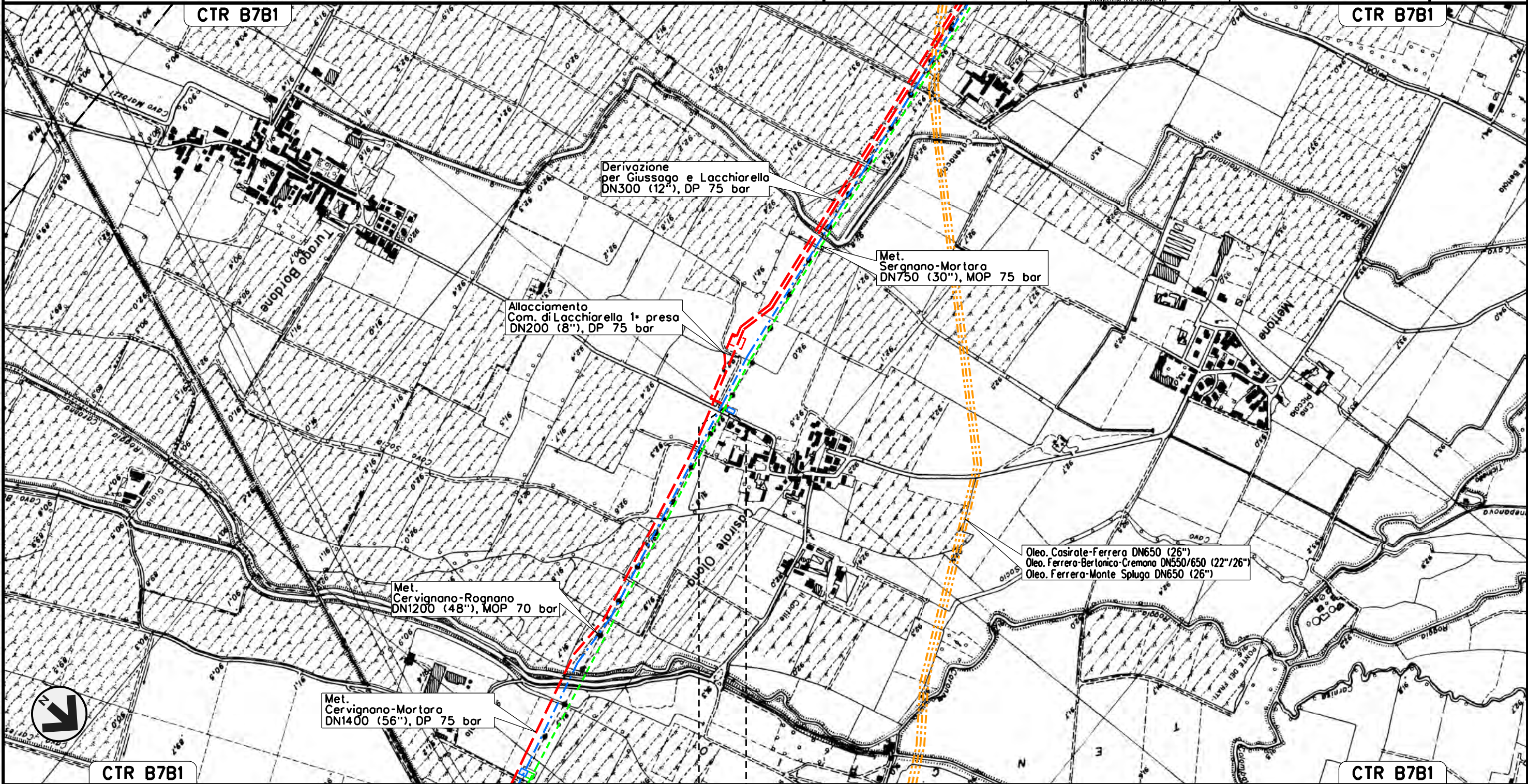
01	15-07-14	AGGIORNATO PER PERMESSI	AGUZZI	CECCONI	FRASSINELLI
00	12-04-13	EMISSIONE	AGUZZI	CECCONI	FRASSINELLI
INDICE	DATA	REVISIONI	ELABORATO	VERIFICATO	APPROVATO

Foglio
14
di 31
Scala
1:10000

LOCALIZZAZIONE AREE TEST PER IL MONITORAGGIO



Dis. J01811-ENV-DW-400-0013
Comm. NR/11030



0+000 0+010

- LACCHIARELLA
- MILANO

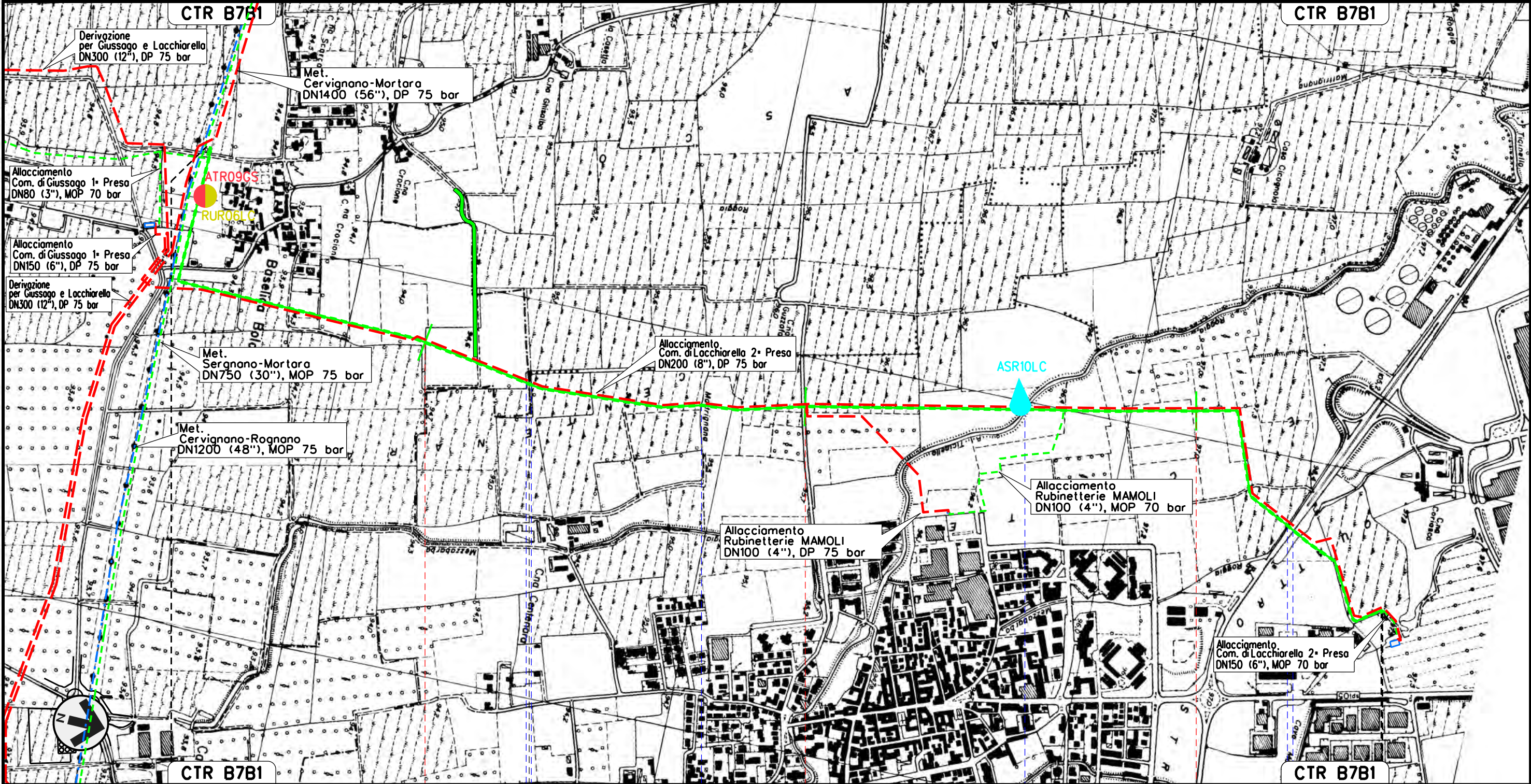


Il presente disegno e' di proprieta' aziendale - La Societa' tutelera' i propri diritti a termine di legge.


Allacciamento Industrie Chimiche Leri
DN 150 (6"), MOP 70 bar

01	15-07-14	AGGIORNATO PER PERMESSI	AGUZZI	CECCONI	FRASSINELLI	Foglio 15 di 31 Scala 1:10000
00	12-04-13	EMISSIONE	AGUZZI	CECCONI	FRASSINELLI	
INDICE	DATA	REVISIONI	ELABORATO	VERIFICATO	APPROVATO	
						Dis. J01811-ENV-DW-400-0013
						Comm. NR/11030

LOCALIZZAZIONE AREE TEST PER IL MONITORAGGIO



Il presente disegno e' di proprieta' aziendale - La Societa' tutelera' i propri diritti a termine di legge.



Allacciamento Comune di Lacchiarella 2a presa
DN 150 (6"), MOP 70 bar

01	15-07-14	AGGIORNATO PER PERMESSI	AGUZZI	CECCONI	FRASSINELLI
00	12-04-13	EMISSIONE	AGUZZI	CECCONI	FRASSINELLI
INDICE	DATA	REVISIONI	ELABORATO	VERIFICATO	APPROVATO

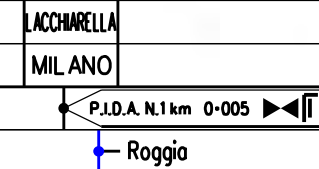
Foglio
16
di 31
Scala
1:10000

LOCALIZZAZIONE AREE TEST PER IL MONITORAGGIO



Dis. J01811-ENV-DW-400-0013
Comm. NR/11030

Il presente disegno e' di proprieta' aziendale - La Societa' tutelera' i propri diritti a termine di legge.



Allacciamento Rubinetterie MAMOLI
DN 100 (4"), MOP 70 bar

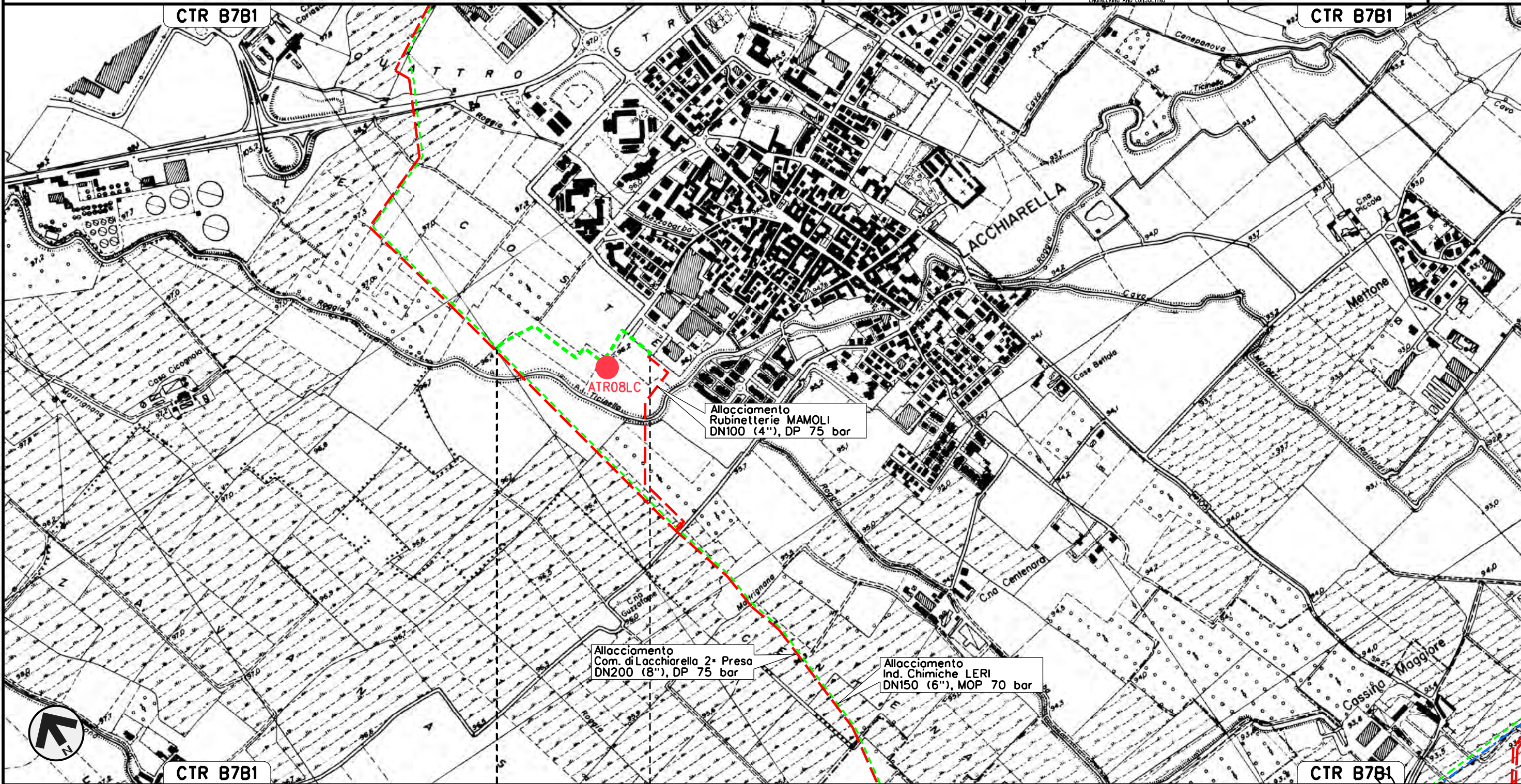
01	15-07-14	AGGIORNATO PER PERMESSI	AGUZZI	CECCONI	FRASSINELLI
00	12-04-13	EMISSIONE	AGUZZI	CECCONI	FRASSINELLI
INDICE	DATA	REVISIONI	ELABORATO	VERIFICATO	APPROVATO

Foglio
17
di 31
Scala
1:10000

LOCALIZZAZIONE AREE TEST PER IL MONITORAGGIO



Dis. J01811-ENV-DW-400-0013
Comm. NR/11030



0+000 0+505

LACCHIARELLA
MILANO

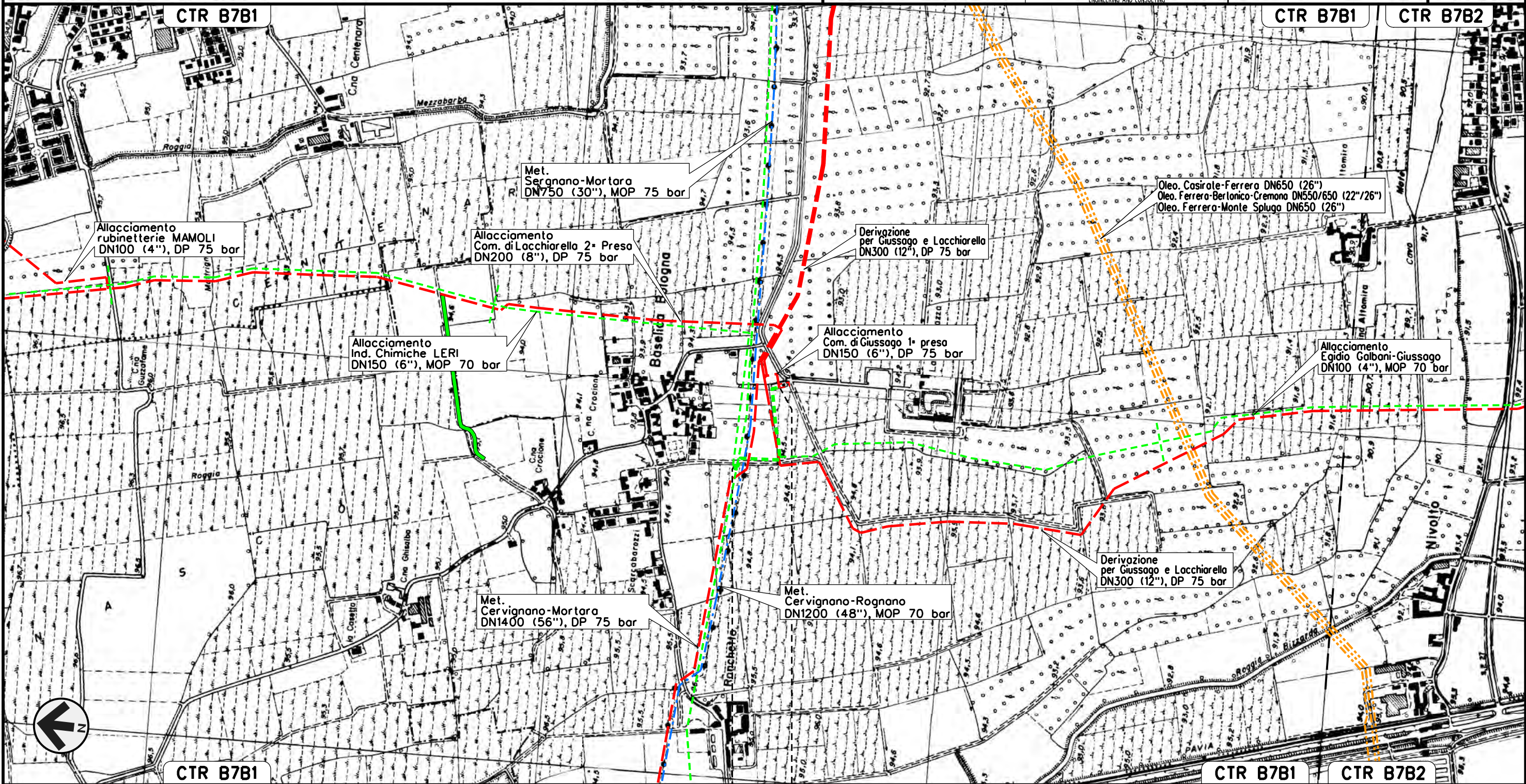
P.I.O.S.N.1 km 0-010

Il presente disegno e' di proprieta' aziendale - La Societa' tutelera' i propri diritti a termine di legge.

Allacciamento Comune di Giussago 1a Presa
DN 80 (3"), MOP 70 bar

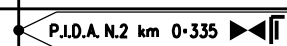
LOCALIZZAZIONE AREE TEST PER IL MONITORAGGIO

01	15-07-14	AGGIORNATO PER PERMESSI	AGUZZI	CECCONI	FRASSINELLI	Foglio 18 di 31
00	12-04-13	EMISSIONE	AGUZZI	CECCONI	FRASSINELLI	
INDICE	DATA	REVISIONI	ELABORATO	VERIFICATO	APPROVATO	
			Dis. J01811-ENV-DW-400-0013			Scala 1:10000
			Comm. NR/11030			





0 + 000 0 + 335

GIUSSAGO
PAVIA

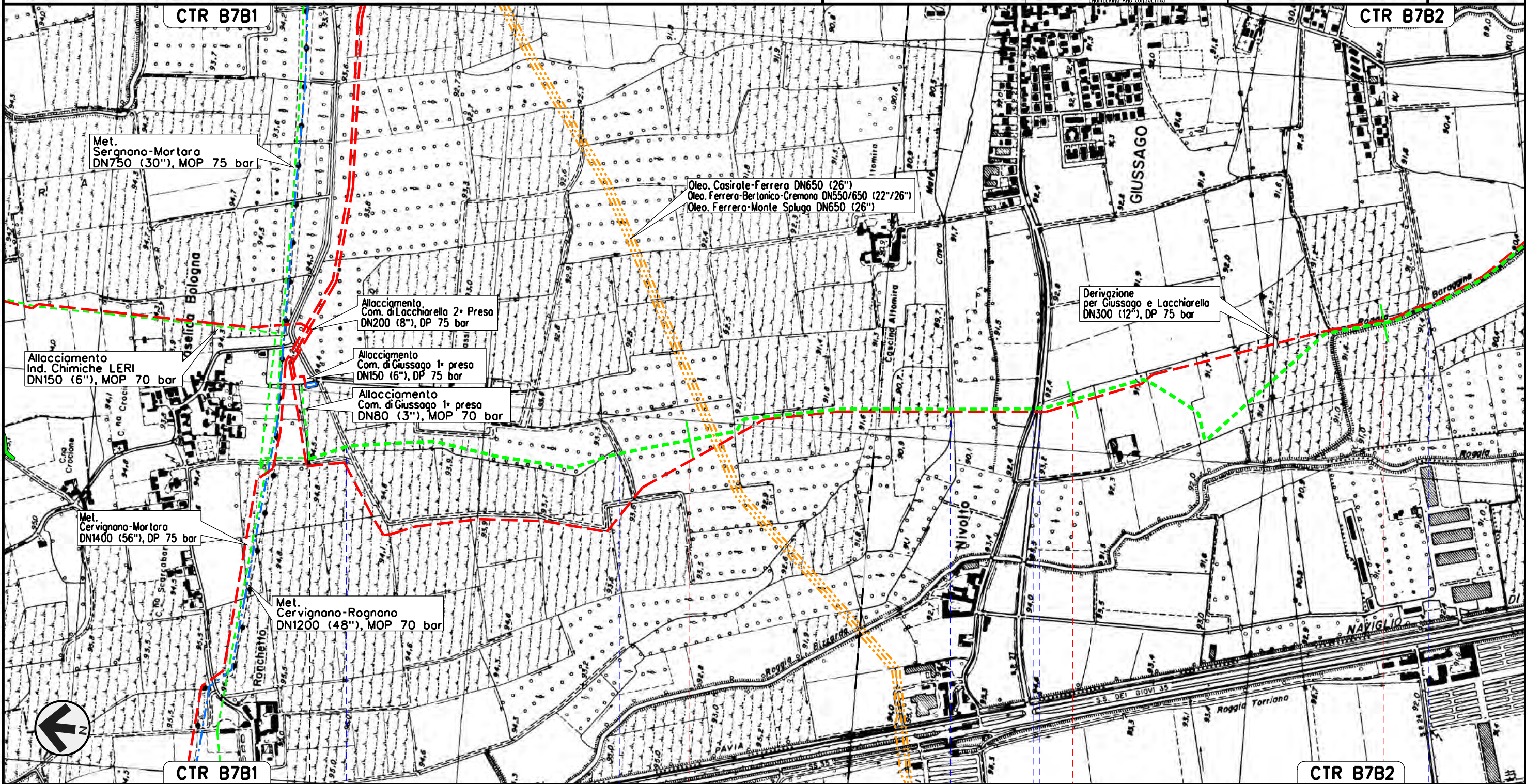


Il presente disegno e' di proprieta' aziendale - La Societa' tutelera' i propri diritti a termine di legge.


Allacciamento Egidio Galbani di Giussago
DN 100 (4"), MOP 70 bar

01	15-07-14	AGGIORNATO PER PERMESSI	AGUZZI	CECCONI	FRASSINELLI	Foglio 19 di 31
00	12-04-13	EMISSIONE	AGUZZI	CECCONI	FRASSINELLI	
INDICE	DATA	REVISIONI	ELABORATO	VERIFICATO	APPROVATO	
			 			Dis. J01811-ENV-DW-400-0013
						Scala 1:10000
						Comm. NR/11030

LOCALIZZAZIONE AREE TEST PER IL MONITORAGGIO



Il presente disegno e' di proprieta' aziendale - La Societa' tutelera' i propri diritti a termine di legge.



Allacciamento Egidio Galbani di Giussago
DN 100 (4"), MOP 70 bar

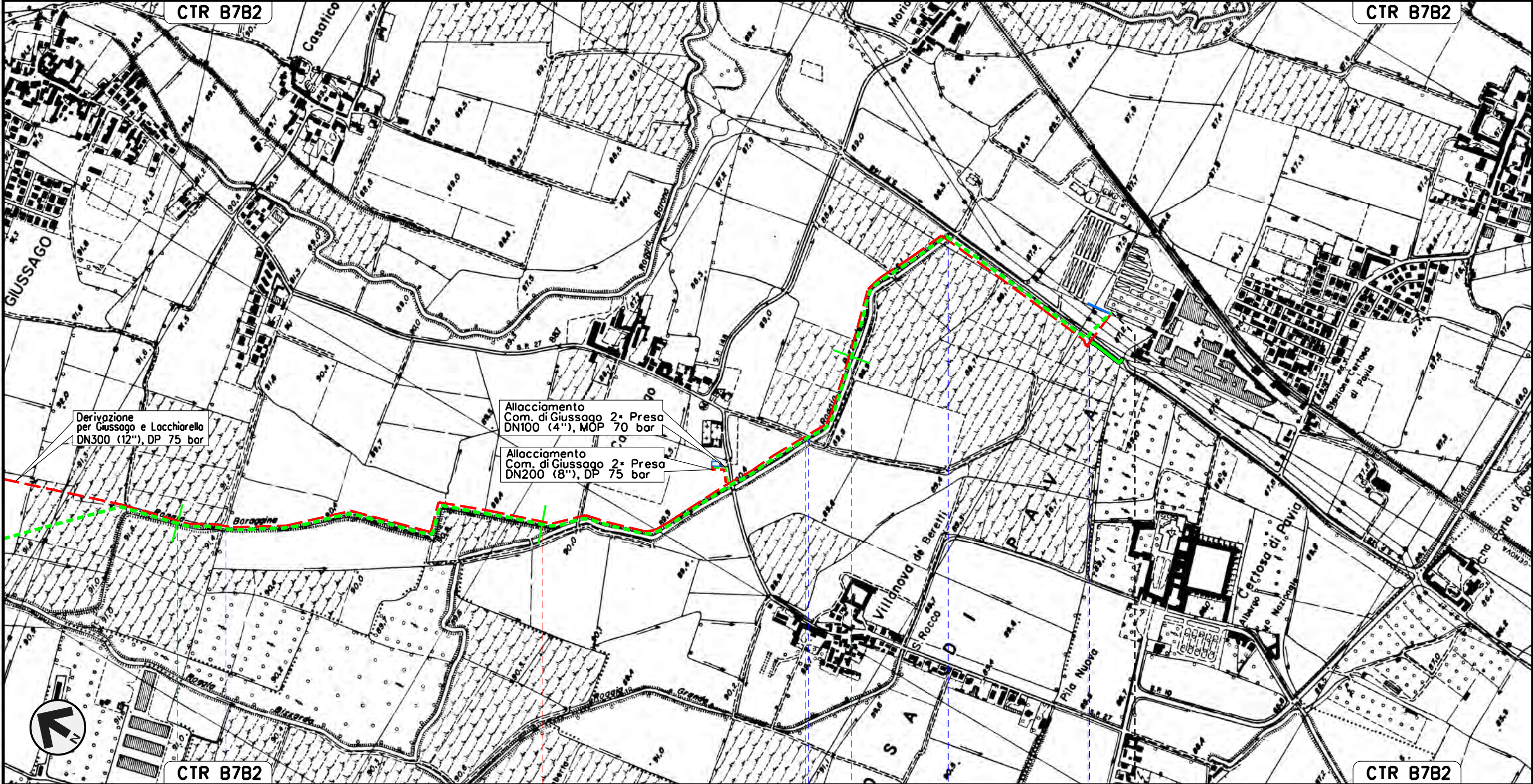
01	15-07-14	AGGIORNATO PER PERMESSI	AGUZZI	CECCONI	FRASSINELLI
00	12-04-13	EMISSIONE	AGUZZI	CECCONI	FRASSINELLI
INDICE	DATA	REVISIONI	ELABORATO	VERIFICATO	APPROVATO

Foglio
20
di 31
Scala
1:10000

LOCALIZZAZIONE AREE TEST PER IL MONITORAGGIO



Dis. J01811-ENV-DW-400-0013
Comm. NR/11030



3 4 5 5+980

GIUSSAGO
PAVIA

Roggio Roggio Roggio Bizzarda Roggio S.P. n.48

P.I.D.A. N.2 km 5+980

Il presente disegno e' di proprieta' aziendale - La Societa' tutelera' i propri diritti a termine di legge.

Allacciamento Comune di Giussago 2a presa
DN 100 (4"), MOP 70 bar

01	15-07-14	AGGIORNATO PER PERMESSI	AGUZZI	CECCONI	FRASSINELLI
00	12-04-13	EMISSIONE	AGUZZI	CECCONI	FRASSINELLI
INDICE	DATA	REVISIONI	ELABORATO	VERIFICATO	APPROVATO

Foglio
21
di 31
Scala
1:10000

LOCALIZZAZIONE AREE TEST PER IL MONITORAGGIO



Dis. J01811-ENV-DW-400-0013
Comm. NR/11030



Il presente disegno e' di proprieta' aziendale - La Societa' tutelera' i propri diritti a termine di legge.

0 + 000 0 + 109

- GIUSSAGO
- PAVIA

P.I.D.A. N.1 km 0-000

Tratto met. Rognano-Cusago da smantellare
per inserimento nuovo impianto DN 500 (20"), MOP 64 bar

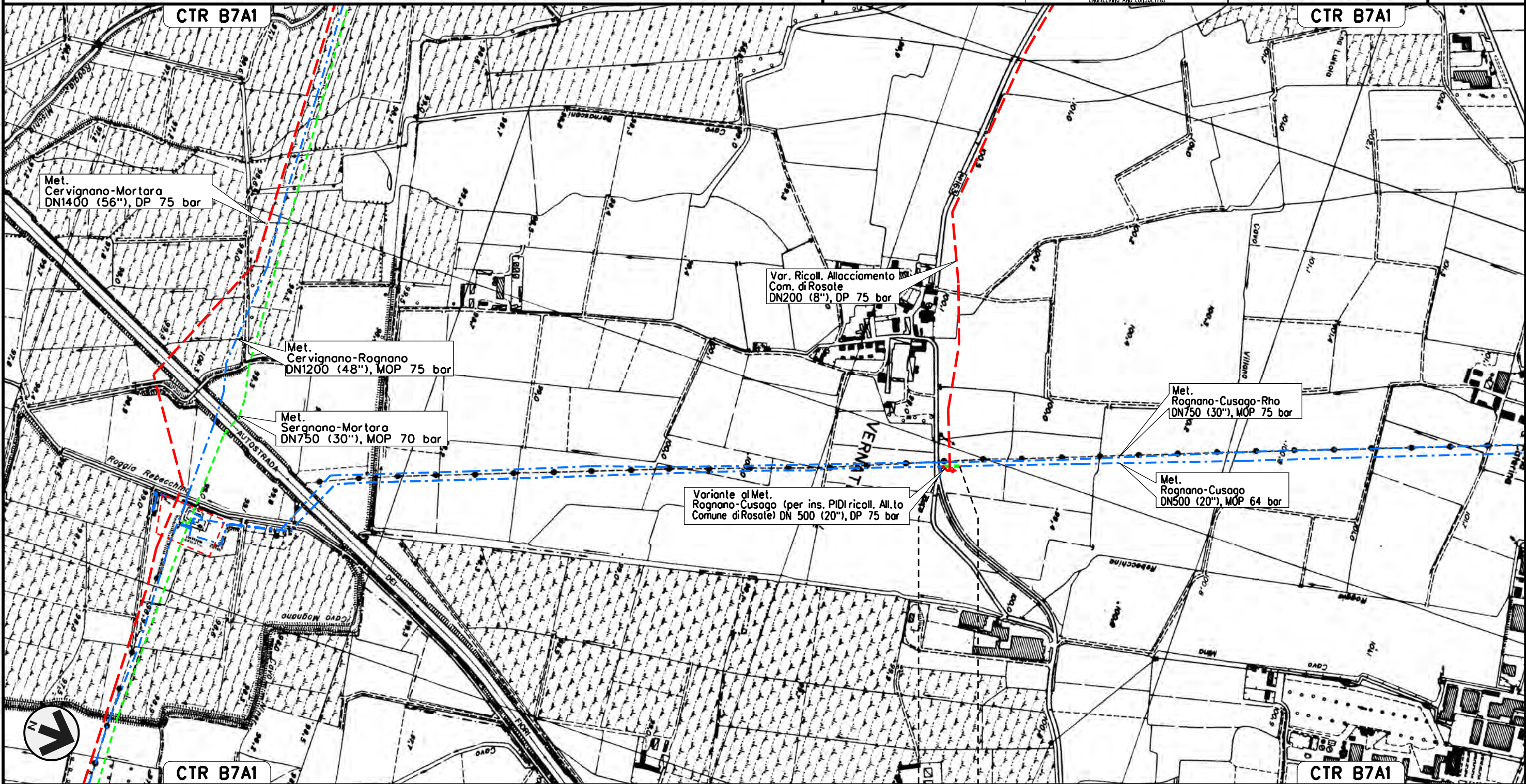
LOCALIZZAZIONE AREE TEST PER IL MONITORAGGIO

01	15-07-14	AGGIORNATO PER PERMESSI	AGUZZI	CECCONI	FRASSINELLI
00	12-04-13	EMISSIONE	AGUZZI	CECCONI	FRASSINELLI
INDICE	DATA	REVISIONI	ELABORATO	VERIFICATO	APPROVATO

Foglio
22
di 31
Scala
1:10000



Dis. J01811-ENV-DW-400-0013
Comm. NR/11030



Il presente disegno e' di proprieta' aziendale - La Societa' tutelera' i propri diritti a termine di legge.

0+000 0+035

VERNATE
MILANO

Allacciamento Comune di Rosate
DN 100 (4"), MOP 70 bar

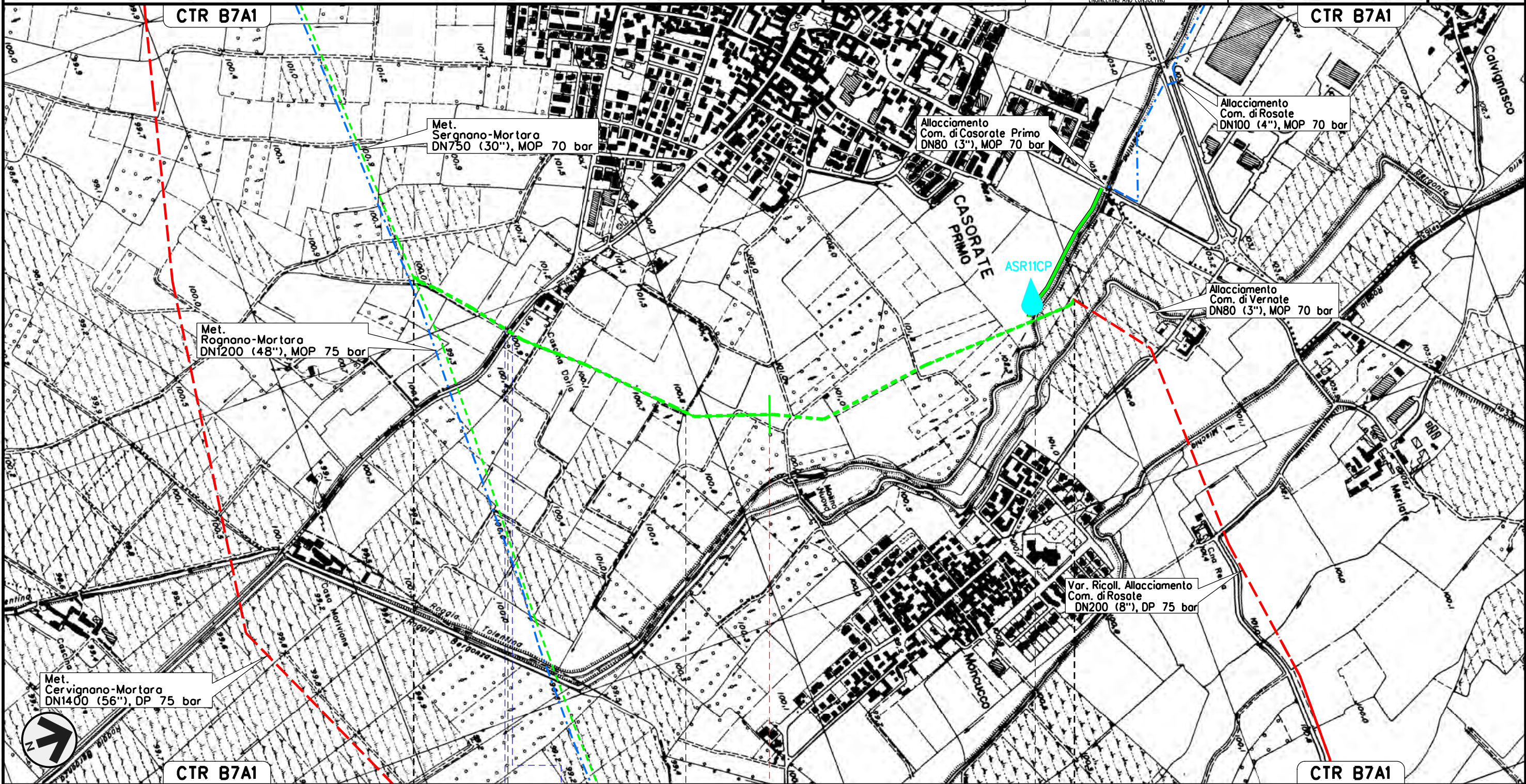
01	15-07-14	AGGIORNATO PER PERMESSI	AGUZZI	CECCONI	FRASSINELLI
00	12-04-13	EMISSIONE	AGUZZI	CECCONI	FRASSINELLI
INDICE	DATA	REVISIONI	ELABORATO	VERIFICATO	APPROVATO

Foglio
23
di 31
Scala
1:10000

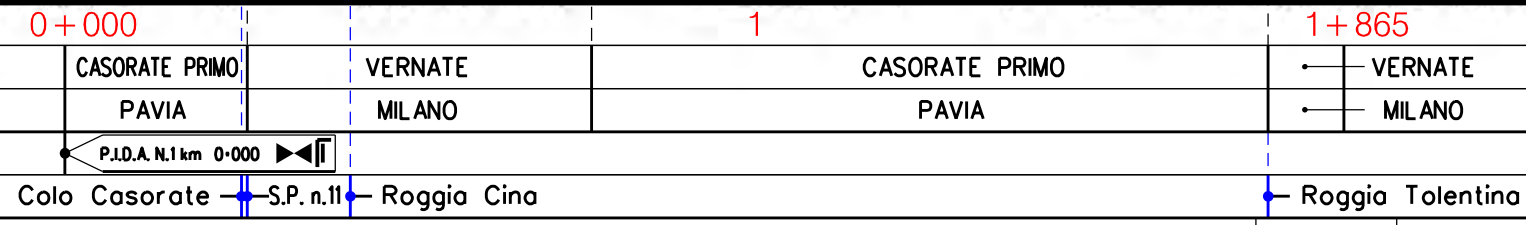
LOCALIZZAZIONE AREE TEST PER IL MONITORAGGIO



Dis. J01811-ENV-DW-400-0013
Comm. NR/11030



Il presente disegno e' di proprieta' aziendale - La Societa' tutelera' i propri diritti a termine di legge.



Allacciamento Comune di Besate
DN 80 (3"), MOP 70 bar

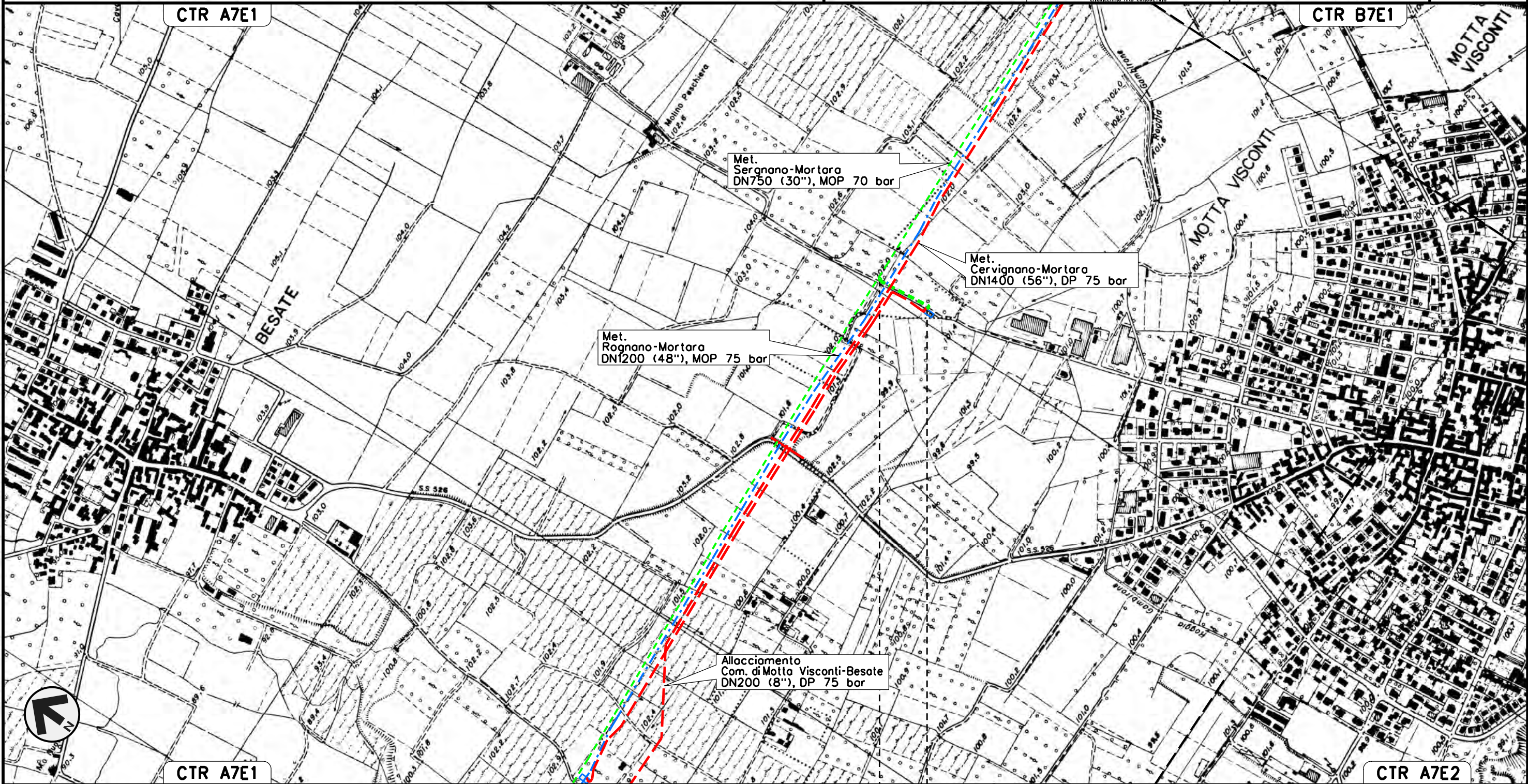
01	15-07-14	AGGIORNATO PER PERMESSI	AGUZZI	CECCONI	FRASSINELLI
00	12-04-13	EMISSIONE	AGUZZI	CECCONI	FRASSINELLI
INDICE	DATA	REVISIONI	ELABORATO	VERIFICATO	APPROVATO

Foglio
24
di 31
Scala
1:10000

LOCALIZZAZIONE AREE TEST PER IL MONITORAGGIO



Dis. J01811-ENV-DW-400-0013
Comm. NR/11030



0+000 0+150

BESATE
MILANO

P.I.D.A. N.1 km 0+000

Il presente disegno e' di proprieta' aziendale - La Societa' tutelera' i propri diritti a termine di legge.

Allacciamento Monviso S.p.A.
DN 100 (4"), MOP 70 bar


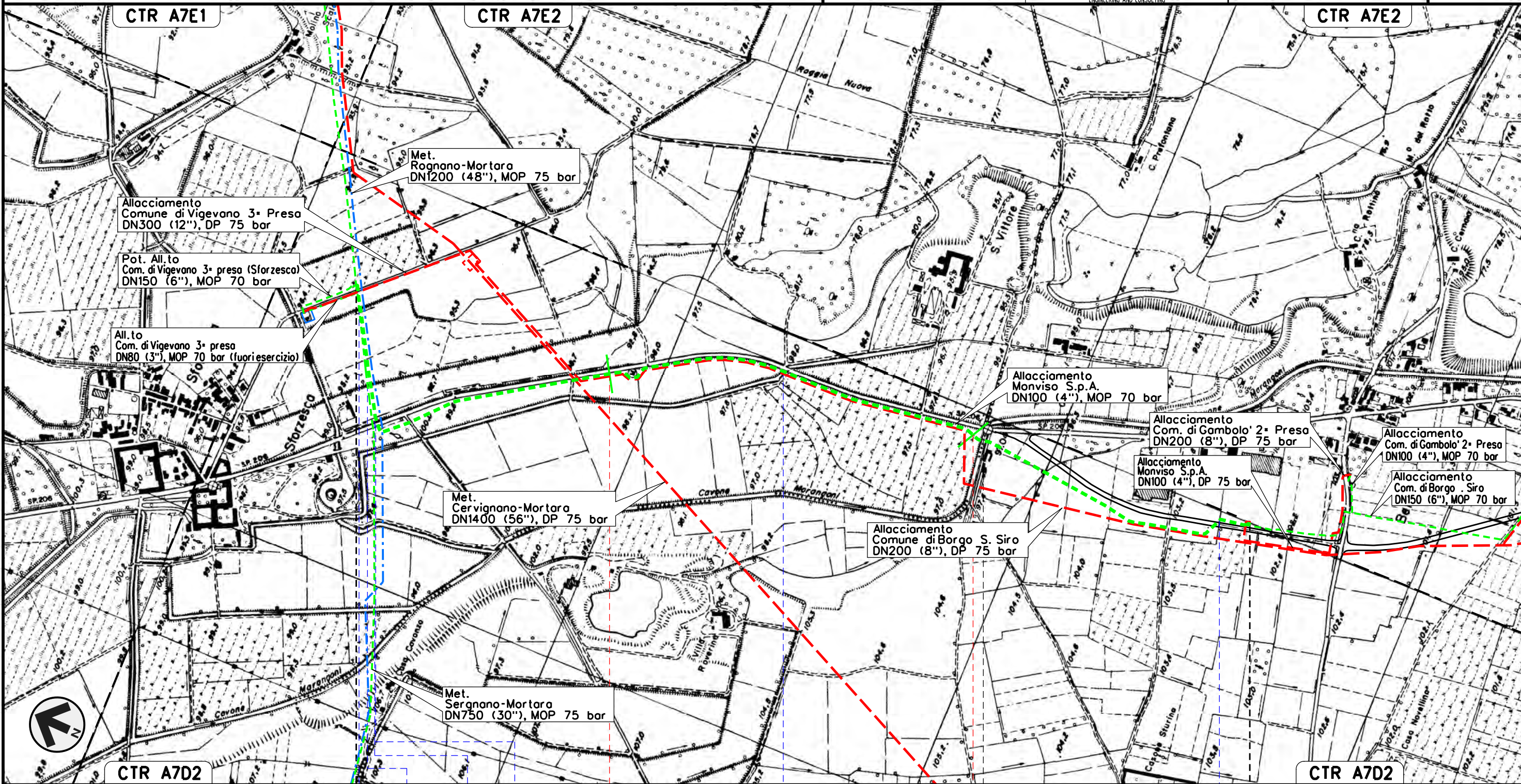
01	15-07-14	AGGIORNATO PER PERMESSI	AGUZZI	CECCONI	FRASSINELLI
00	12-04-13	EMISSIONE	AGUZZI	CECCONI	FRASSINELLI
INDICE	DATA	REVISIONI	ELABORATO	VERIFICATO	APPROVATO

Foglio
25
di 31
Scala
1:10000

LOCALIZZAZIONE AREE TEST PER IL MONITORAGGIO



Dis. J01811-ENV-DW-400-0013
Comm. NR/11030



Il presente disegno e' di proprieta' aziendale - La Societa' tutelera' i propri diritti a termine di legge.

Allacciamento Comune di Borgo S. Siro
DN 150 (6"), MOP 70 bar

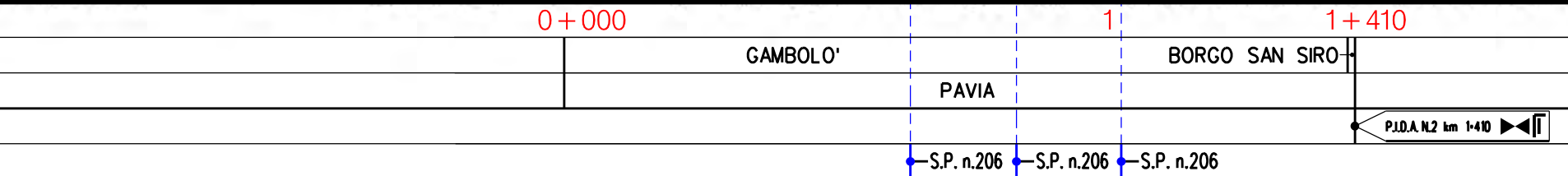
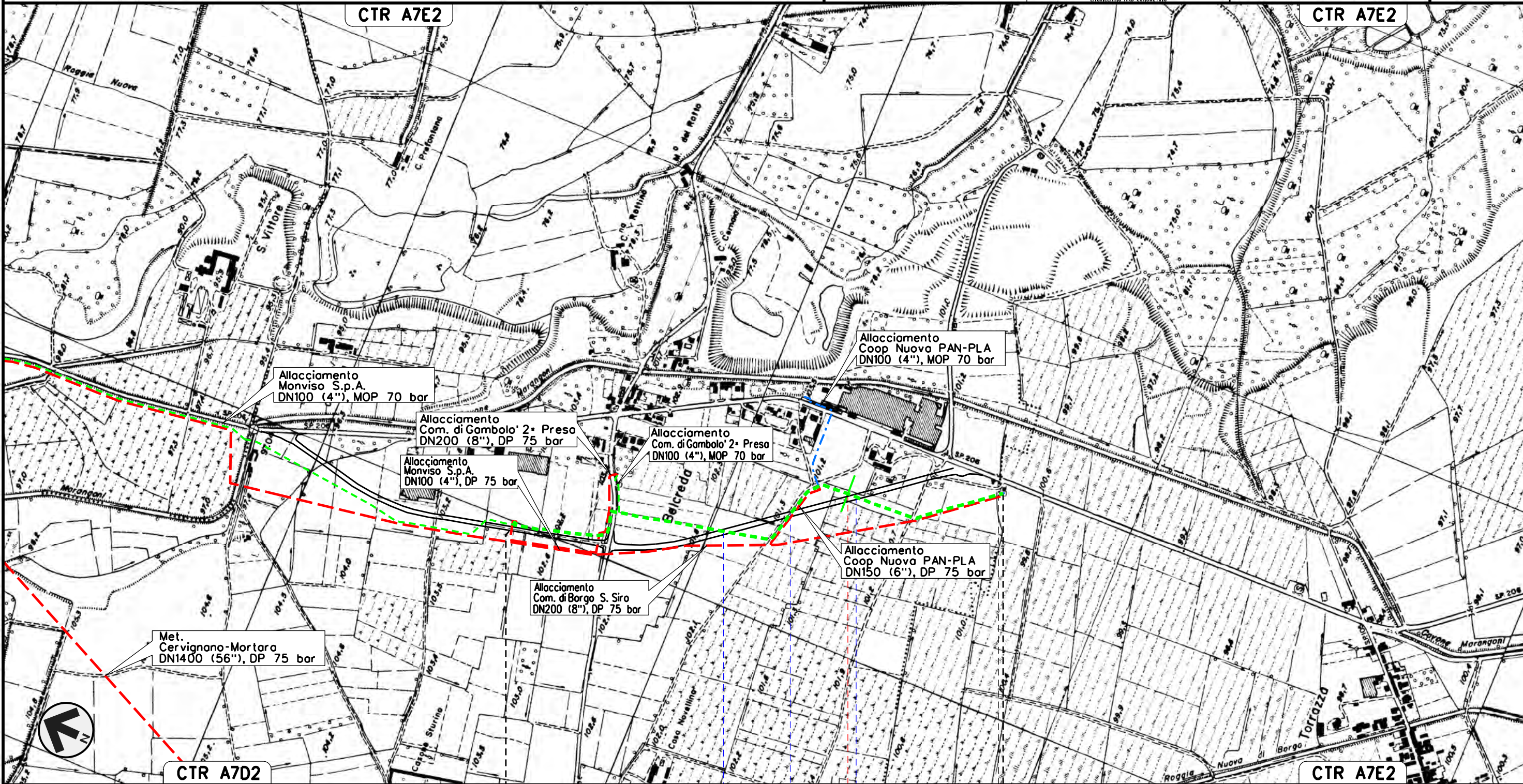
01	15-07-14	AGGIORNATO PER PERMESSI	AGUZZI	CECCONI	FRASSINELLI
00	12-04-13	EMISSIONE	AGUZZI	CECCONI	FRASSINELLI
INDICE	DATA	REVISIONI	ELABORATO	VERIFICATO	APPROVATO

Foglio
26
di 31
Scala
1:10000

LOCALIZZAZIONE AREE TEST PER IL MONITORAGGIO



Dis. J01811-ENV-DW-400-0013
Comm. NR/11030



Il presente disegno e' di proprieta' aziendale - La Societa' tutelera' i propri diritti a termine di legge.

Allacciamento Comune di Gambolo' 2a Presa
DN 100 (4"), MOP 70 bar

LOCALIZZAZIONE AREE TEST PER IL MONITORAGGIO

01	15-07-14	AGGIORNATO PER PERMESSI	AGUZZI	CECCONI	FRASSINELLI	Foglio 27 di 31 Scala 1:10000
00	12-04-13	EMISSIONE	AGUZZI	CECCONI	FRASSINELLI	
INDICE	DATA	REVISIONI	ELABORATO	VERIFICATO	APPROVATO	
			Dis. J01811-ENV-DW-400-0013			
			Comm. NR/11030			



0+000 0+117

- GAMBULO'
- PAVIA



Il presente disegno e' di proprieta' aziendale - La Societa' tutelera' i propri diritti a termine di legge.

Potenziamento 3a Presa Vigevano (Sforzesca)

DN 150 (6"), MOP 70 bar

01	15-07-14	AGGIORNATO PER PERMESSI	AGUZZI	CECCONI	FRASSINELLI
00	12-04-13	EMISSIONE	AGUZZI	CECCONI	FRASSINELLI
INDICE	DATA	REVISIONI	ELABORATO	VERIFICATO	APPROVATO

Foglio

28

di 31

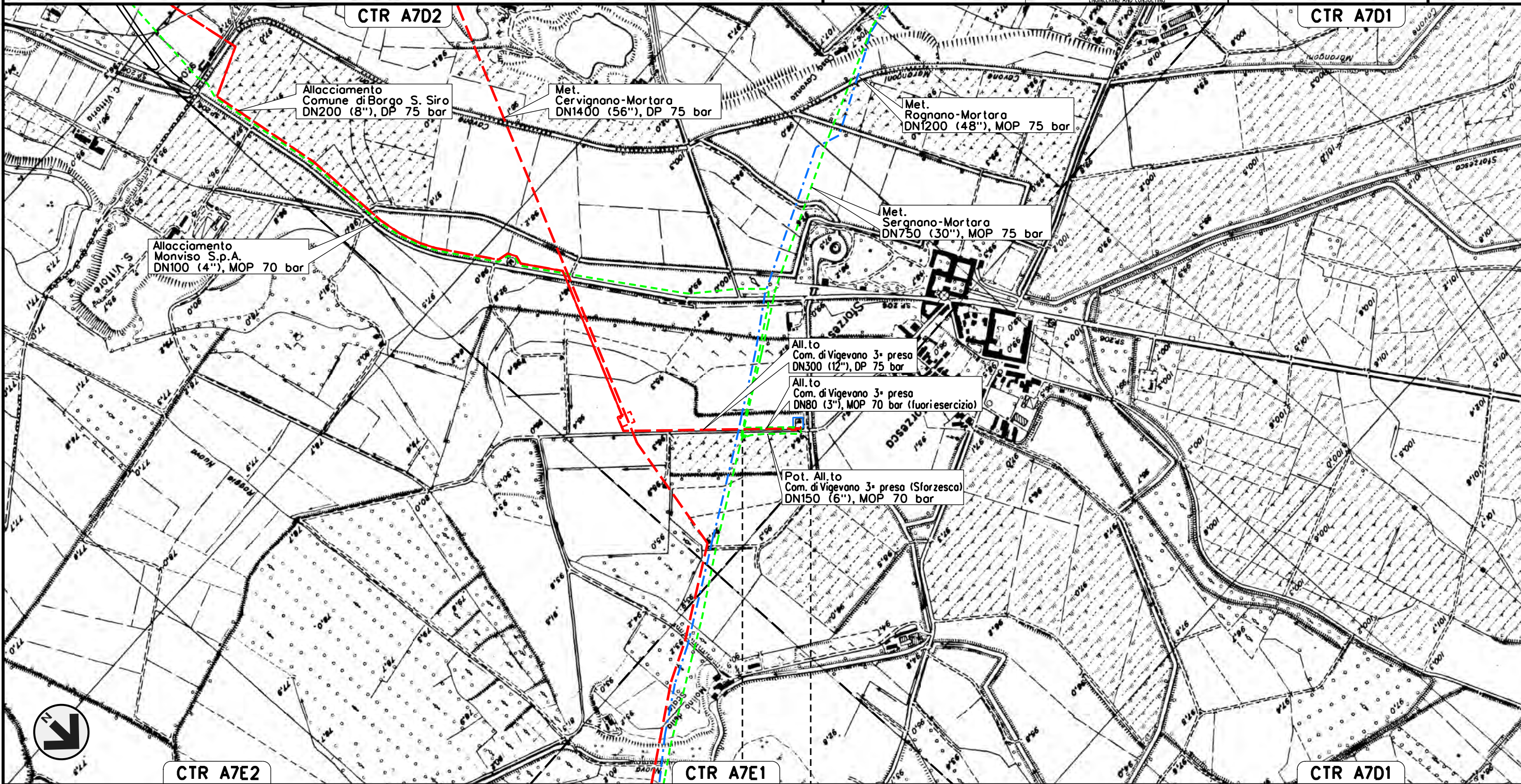
Scala
1:10000

LOCALIZZAZIONE AREE TEST PER IL MONITORAGGIO



Dis. J01811-ENV-DW-400-0013

Comm. NR/11030



0 + 000 0 + 155

VIGEVANO
PAVIA

P.P.D.A. km 0-155

Il presente disegno e' di proprieta' aziendale - La Societa' tutelera' i propri diritti a termine di legge.

Potenziamento Derivazione per Vigevano
DN 200 (8"), MOP 70 bar

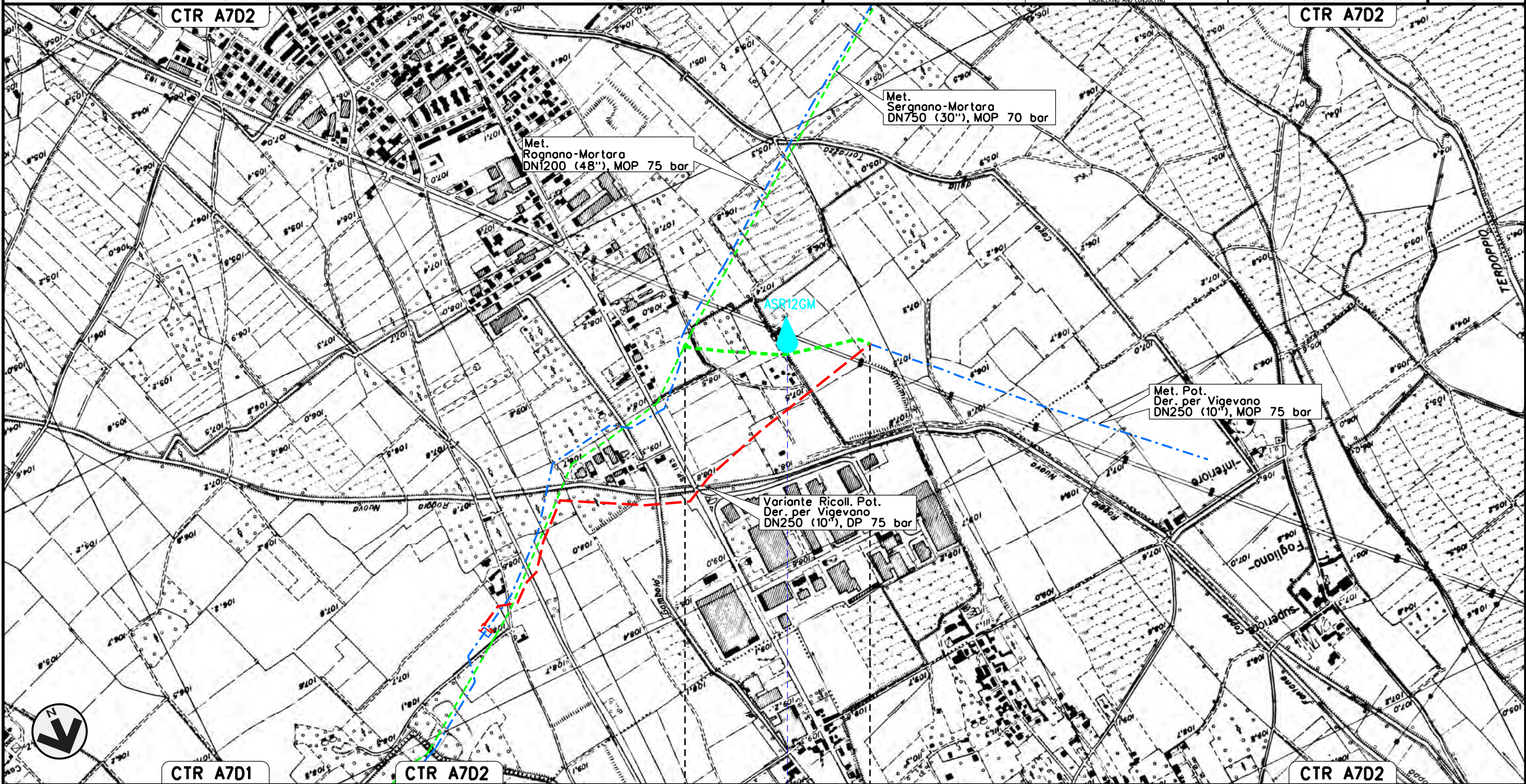
01	15-07-14	AGGIORNATO PER PERMESSI	AGUZZI	CECCONI	FRASSINELLI
00	12-04-13	EMISSIONE	AGUZZI	CECCONI	FRASSINELLI
INDICE	DATA	REVISIONI	ELABORATO	VERIFICATO	APPROVATO

Foglio
29
di 31
Scala
1:10000

LOCALIZZAZIONE AREE TEST PER IL MONITORAGGIO



Dis. J01811-ENV-DW-400-0013
Comm. NR/11030



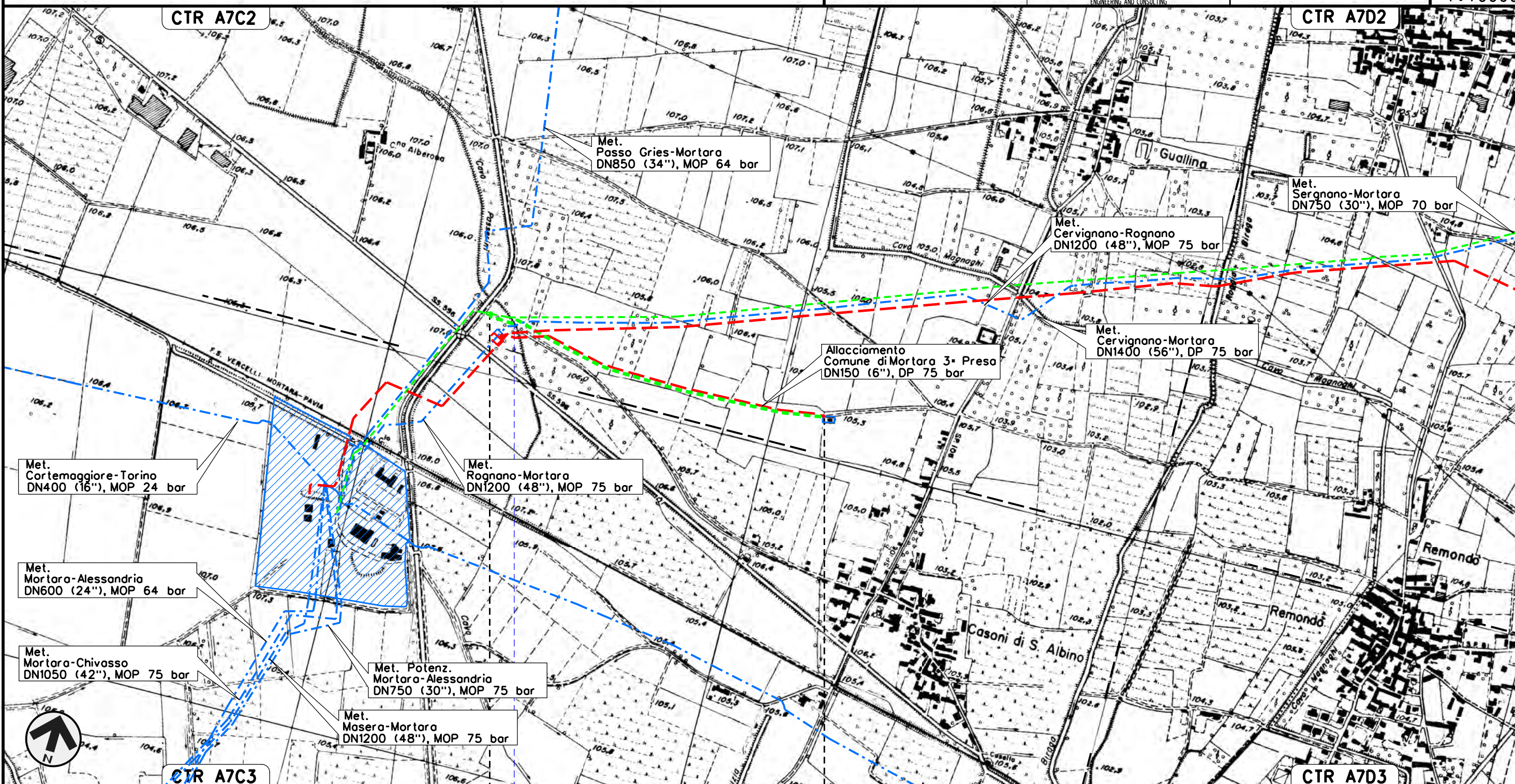
Il presente disegno e' di proprieta' aziendale - La Societa' tutelera' i propri diritti a termine di legge.

0+000 | 0+545
GAMBOLO'
PAVIA
Roggia Nuova

Allacciamento Comune di Mortara 3a Presa
DN 100 (4"), MOP 70 bar

01	15-07-14	AGGIORNATO PER PERMESSI	AGUZZI	CECCONI	FRASSINELLI	Foglio 30 di 31
00	12-04-13	EMISSIONE	AGUZZI	CECCONI	FRASSINELLI	
INDICE	DATA	REVISIONI	ELABORATO	VERIFICATO	APPROVATO	
			Dis. J01811-ENV-DW-400-0013			Scala 1:10000
			Comm. NR/11030			

LOCALIZZAZIONE AREE TEST PER IL MONITORAGGIO

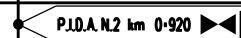


Il presente disegno e' di proprieta' aziendale - La Societa' tutelera' i propri diritti a termine di legge.

0+000 0+920

MORTARA
PAVIA

Cavo già Passerini
ora di Cascina Nuova



01	15-07-14	AGGIORNATO PER PERMESSI	AGUZZI	CECCONI	FRASSINELLI
00	12-04-13	EMISSIONE	AGUZZI	CECCONI	FRASSINELLI
INDICE	DATA	R E V I S I O N I	ELABORATO	VERIFICATO	APPROVATO
			Dis. J01811-ENV-DW-400-0013		
			Comm. NR/11030		

LEGENDA

SIMBOLOGIA CARTOGRAFICA

- | | | | |
|--|--|--|---|
| | Metanodotti da porre fuori esercizio e rimuovere | | Impianti di linea da porre fuori esercizio e rimuovere |
| | Metanodotti in progetto | | Impianti di linea in progetto |
| | Metanodotti in esercizio | | Impianti di linea su rete in esercizio |
| | Altre condotte di terzi | | Gallerie, Tunnel, Mini-Microtunnel, Raise Boring e T.O.C. |
| | Aree impianti stacco-terminale in progetto | | Depositi temporanei |
| | Aree impianti stacco-terminale esistenti | | Strade di accesso provvisorio |
| | Limite sovrapposizione fogli | | T.E.E.M. in progetto |
| | Adeguamento strade esistenti | | |

SIMBOLOGIA MECCANICA

- | | |
|--|--|
| | Punto di intercettazione di linea (P.I.L.) |
| | Punto di intercettazione di derivazione importante (P.I.D.I.) |
| | Punto di intercettazione di derivazione semplice con stacco da P.I.L. (P.I.D.S.) |
| | Punto di intercettazione e derivazione semplice con stacco da Linea (P.I.D.S.) |
| | Punto di intercettazione con discaggio di allacciamento (P.I.D.A.) |
| | Punto predisposto per il discaggio di allacciamento (P.P.D.A.) |
| | Punto di sezionamento elettrico terminale (P.S.E.T.) |
| | Stazione predisposta per lancio e ricevimento PIG |
| | Impianto di riduzione/regolazione della pressione |

SIMBOLOGIA TEMATICA

- PUNTI DI MONITORAGGIO AMBIENTE IDRICO - ACQUE SUPERFICIALI
- PUNTI DI MONITORAGGIO AMBIENTE IDRICO - ACQUE SOTTERRANEE
- PUNTI DI MONITORAGGIO SUOLO E SOTTOSUOLO
- PUNTI DI MONITORAGGIO VEGETAZIONE, FLORA
- PUNTI DI MONITORAGGIO FAUNA ED ECOSISTEMI
- PUNTI DI MONITORAGGIO RUMORE
- PUNTI DI MONITORAGGIO ATMOSFERA

Nota:

Per ogni punto di monitoraggio si è coniato un codice identificativo così strutturato:

XXZNNYY

dove:

XX rappresenta la componente ambientale monitorata:

- AS = Acque superficiali
- PZ = Acque sotterranee (Piezometro)
- SU = Suolo e sottosuolo
- VE = Vegetazione, Fauna e ecosistemi
- RU = Rumore
- AT = Atmosfera

Z indica se il monitoraggio è eseguito per le condotte in progetto o in dismissione

- P = condotte in progetto
- R = condotte in rimozione

NN è il numero progressivo del punto di monitoraggio per ogni componente ambientale
YY è il codice identificativo del comune in cui è stato individuato il punto di monitoraggio:

- BS = Besate
- CL = Cerro al Lambro
- CP = Casorate Primo
- CR = Cervignano d'Adda
- CS = Casalmaiocco
- GM = Gambolò
- GS = Giussago
- LC = Lacchiarella
- LN = Landriano
- ML = Mulazzano
- MR = Mortara
- RG = Rognano
- SR = Sordio
- SZ = Sizzano
- TR = Trovo
- TV = Tavazzano con Villavesco
- VD = Vidugulfo
- VG = Vigevano
- VP = Vizzolo Predabissi
- VR = Vernate
- ZL = San Zenone al Lambro

Il presente disegno e' di proprieta' aziendale - La Societa' tutelera' i propri diritti a termine di legge.

Progressiva chilometrica	N.	
Comuni		
Province		
Impianti	TIPO - N. - PROGR. km	TIPO - N. - ESISTENTE
Attraversamenti	TIPOLOGIA ATTRAVERSATA (SS n. **, corso d'acqua, ferrovia, ecc.)	
Strade - Piste - Piazzole tubazioni	ADEGUAMENTI STRADE	STRADE PROVVISORIE
Fascia di lavoro	ALLARGATA	DEPOSITI TEMPORANEI
Tratto in rimozione con scavo a cielo aperto		Dn
Tratto da lasciare in opera e intasare		
Tratto con estrazione del tubo di linea e intasamento del tubo di protezione		