

Il presente disegno e' di proprieta' aziendale - La Societa' tutelera' i propri diritti a termine di legge.



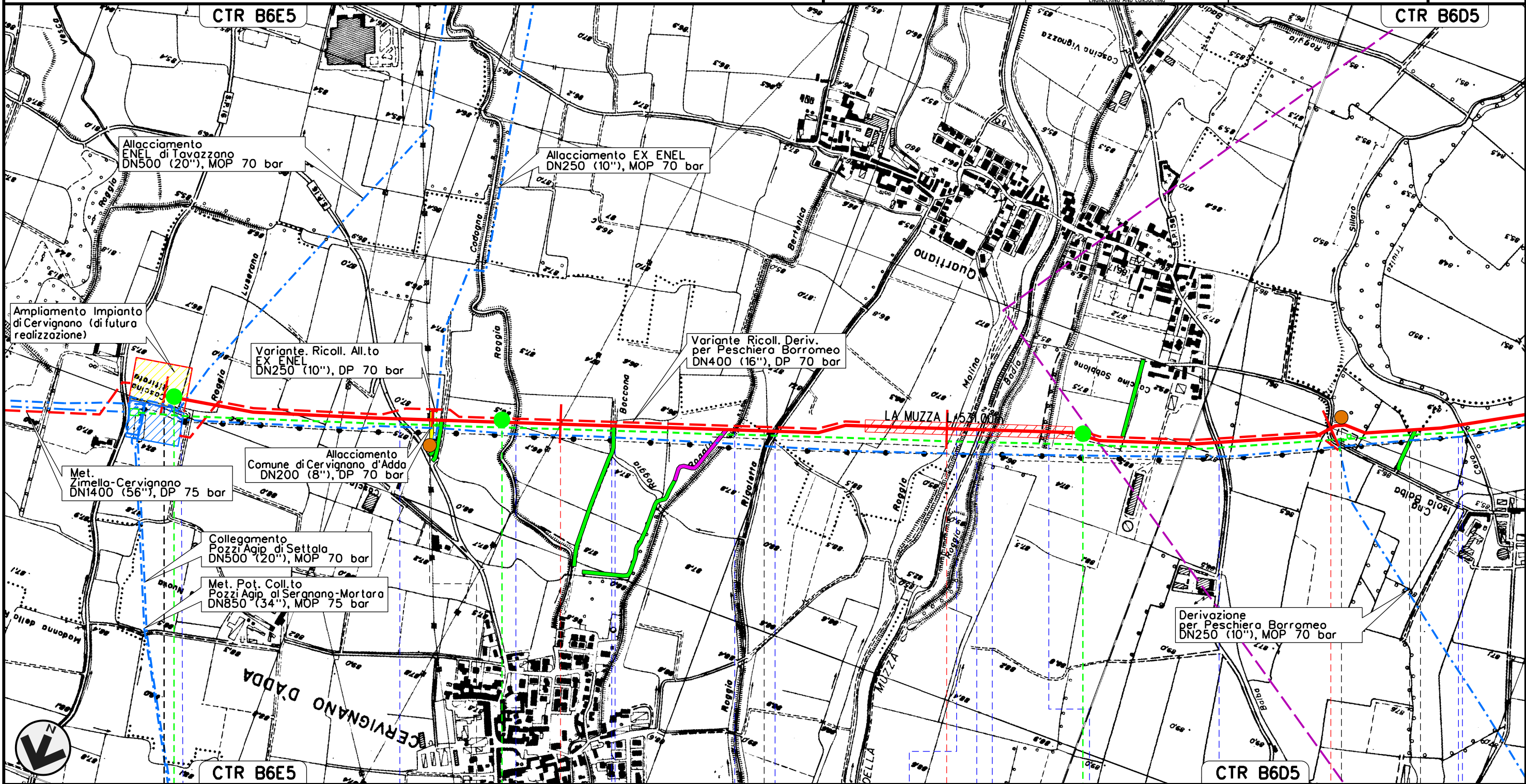
COROGRAFIA Scala 1:250.000

| | | | | | |
|--|----------|-----------|--|------------|-------------|
| 00 | 30-05-14 | EMISSIONE | AGUZZI | CECCONI | FRASSINELLI |
| INDICE | DATA | REVISIONI | ELABORATO | VERIFICATO | APPROVATO |
| | | | | | |
| Metanodotto: CERVIGNANO - MORTARA DN 1400 (56"), DP 75 bar | | | Dis. J01811-ENV-DW-100-0004 Fig. 1 di 20 Comm. NR/11030 | | |
| TRACCIATO DI PROGETTO CON UBICAZIONE SONDEGGI (ai sensi del D.M. 161/12) | | | Sostituisce il Sostituito dal | | |
| | | | Scala 1:10000 | | |
| | | | INDICE 00 | | |

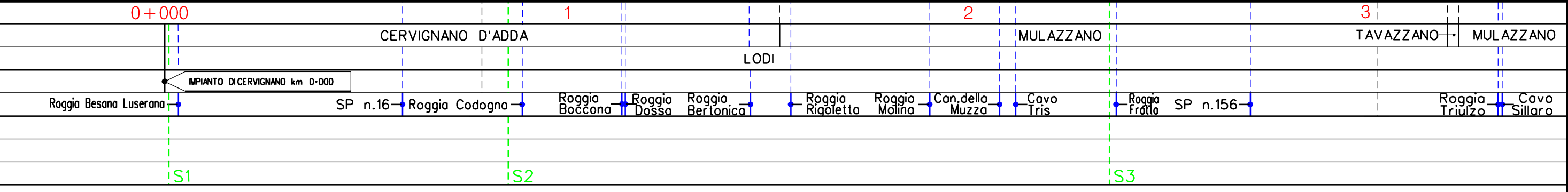
Met. CERVIGNANO – MORTARA
DN 1400 (56"), DP 75 bar

| | | | | | | |
|--------|----------|-----------|-----------------------------|------------|-------------|------------------|
| 00 | 30-06-14 | EMISSIONE | AGUZZI | CECCONI | FRASSINELLI | Foglio |
| INDICE | DATA | REVISIONI | ELABORATO | VERIFICATO | APPROVATO | 2 |
| | | | Dis. J01811-ENV-DW-100-0004 | | | di 20 |
| | | | Comm. NR/11030 | | | Scala 1:10000 |

TRACCIATO DI PROGETTO CON UBICAZIONE SONDAGGI (ai sensi del D.M. 16/12)



Il presente disegno e' di proprieta' aziendale - La Societa' tutelera' i propri diritti a termine di legge.



Met. CERVIGNANO – MORTARA
DN 1400 (56"), DP 75 bar

00 30-05-14 EMISSIONE
INDICE DATA REVISIONI

AGUZZI CECCONI FRASSINELLI
ELABORATO VERIFICATO APPROVATO

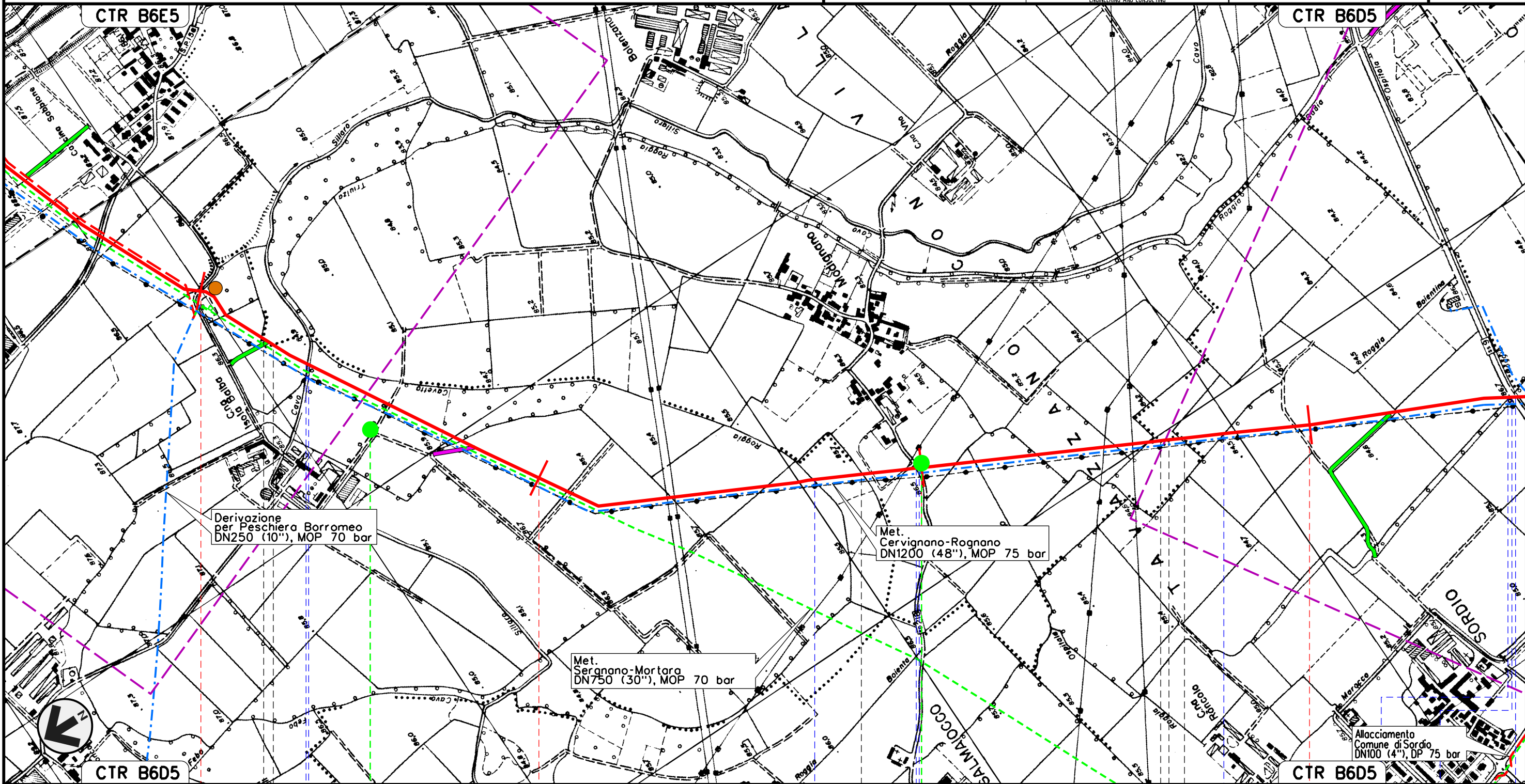
Foglio
3
di 20
Scala
1:10000

TRACCIATO DI PROGETTO CON UBICAZIONE SONDAGGI (ai sensi del D.M. 16/12)



Dis. J01811-ENV-DW-100-0004

Comm. NR/11030



CTR B6D5

3

MULAZZANO

TAVAZZANO CON VILLAVESCO

4

MULAZZANO

5

TAVAZZANO CON VILLAVESCO

SORDIO

6

SORDIO

LODI

TAVAZZANO CON VILLAVESCO

Roggia Triulzo Cavo Sillaro

Roggia Cavetto del Sillaro

Roggia Camola SP n.218

Roggia Boienta

Roggia Ospedalina Roggia Bolluta S.S. n.9

S4

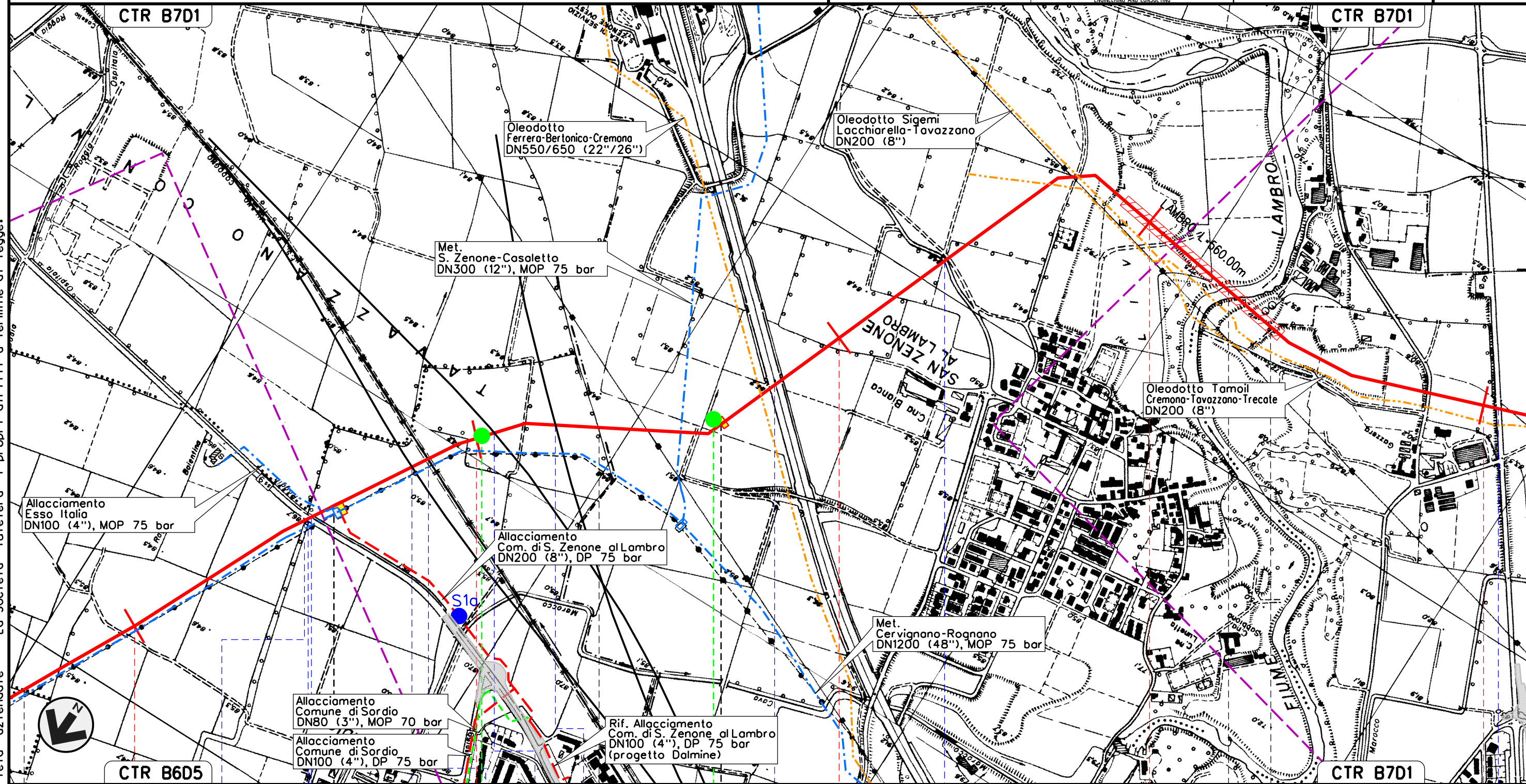
S5

Il presente disegno e' di proprieta' aziendale - La Societa' tutelera' i propri diritti a termine di legge.

Met. CERVIGNANO – MORTARA
DN 1400 (56"), DP 75 bar

| | | | | | | |
|--------|----------|-----------|-----------------------------|------------|-------------|------------------|
| 00 | 30-05-14 | EMISSIONE | AGUZZI | CECCONI | FRASSINELLI | Foglio |
| INDICE | DATA | REVISIONI | ELABORATO | VERIFICATO | APPROVATO | 4 |
| | | | Dis. J01811-ENV-DW-100-0004 | | | di 20 |
| | | | Comm. NR/11030 | | | Scala 1:10000 |

TRACCIATO DI PROGETTO CON UBICAZIONE SONDAGGI (ai sensi del D.M. 16/12)



Il presente disegno e' di proprieta' aziendale - La Societa' tutelera' i propri diritti a termine di legge.

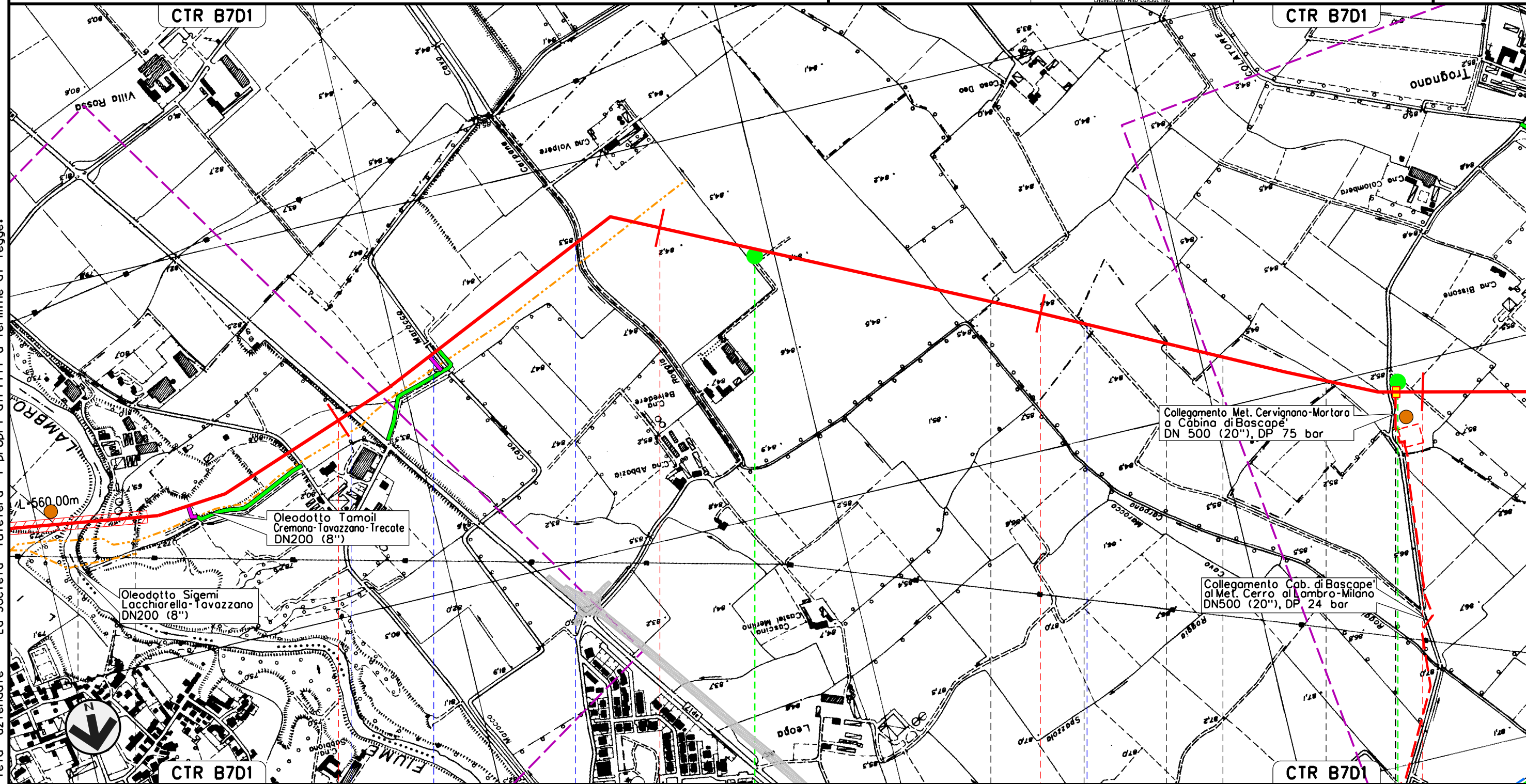
| | | | | |
|--------------------------|----------------|-------------------------|---------------------|-----------------|
| 6 | 7 | 8 | 9 | 10 |
| TAVAZZANO CON VILLAVESCO | SORDIO | SAN ZENONE AL LAMBRO | CASALETTO LODIGIANO | CERRO AL LAMBRO |
| | LODI | MILANO | LODI | MILANO |
| P.I.L. N. 1 km 6-600 | | P.I.L. N. 2 km 7-645 | | |
| Roggia Ospedalina | Roggia Balluta | S.S. n.9 | F.S. MI-BO | F.S. |
| | | F.S. TAV Milano-Bologna | A1 | S.P. n. 204 |
| | | | Fiume Lambro | S.P. n.17 |
| | S6 | S7 | | |

Met. CERVIGNANO – MORTARA
DN 1400 (56"), DP 75 bar

| | | | | | |
|--------|----------|-----------|-----------------------------|------------|-------------|
| 00 | 30-05-14 | EMISSIONE | AGUZZI | CECCONI | FRASSINELLI |
| INDICE | DATA | REVISIONI | ELABORATO | VERIFICATO | APPROVATO |
| | | | Dis. J01811-ENV-DW-100-0004 | | |
| | | | Comm. NR/11030 | | |

Foglio
5
di 20
Scala
1:10000

TRACCIATO DI PROGETTO CON UBICAZIONE SONDAGGI (ai sensi del D.M. 16/12)



Il presente disegno e' di proprieta' aziendale - La Societa' tutelera' i propri diritti a termine di legge.

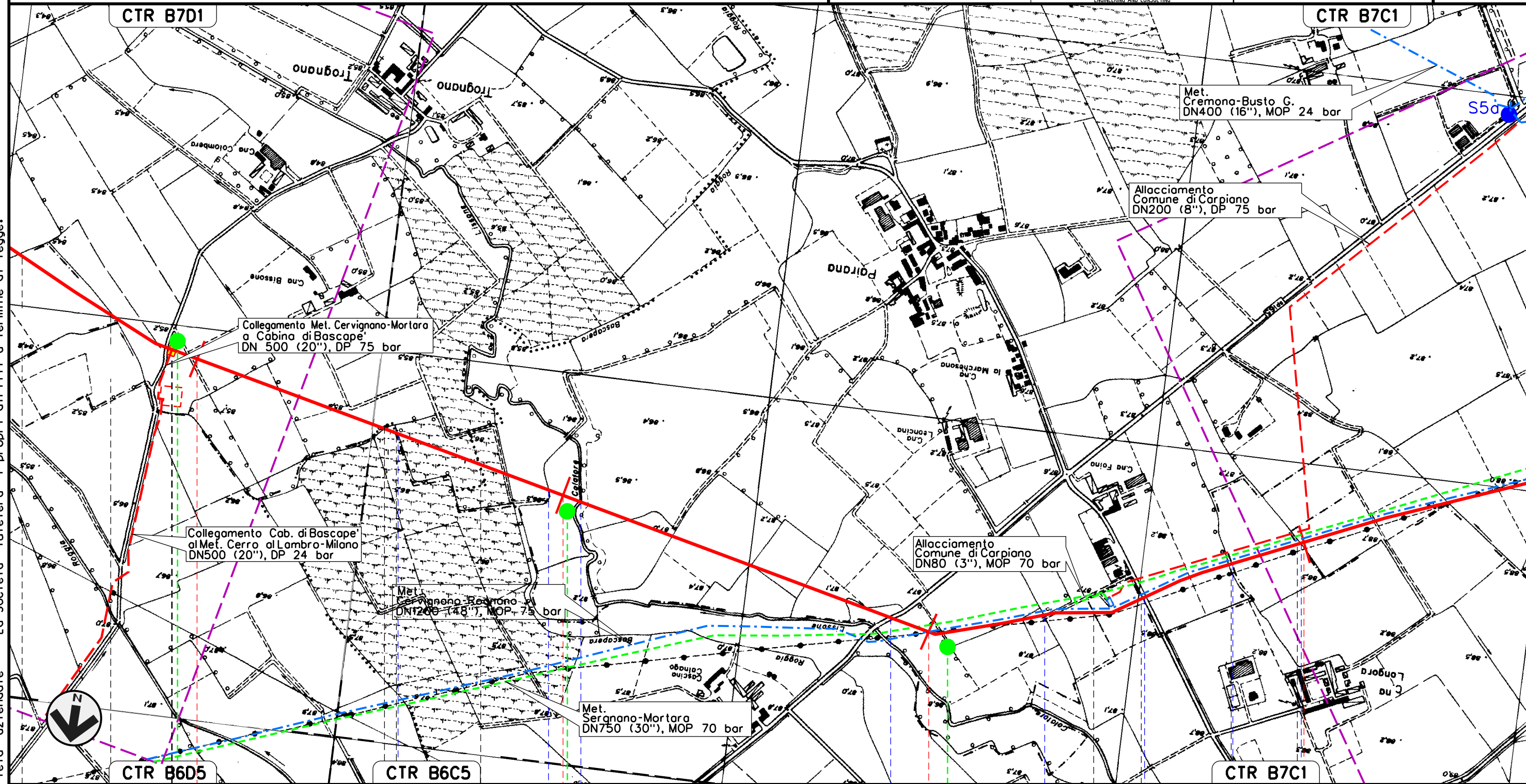
| | | | | | |
|---------------------|------|-----------------|----------------|------------------------|----------------|
| S. ZENONE AL LAMBRO | | 10 | 11 | 12 | 13 |
| MILANO | LODI | CERRO AL LAMBRO | BASCAPE' PAVIA | CERRO AL LAMBRO MILANO | BASCAPE' PAVIA |
| S.P. n.17 | | Cavo Marocco | Roggia Carpana | Roggia | |
| | | S8 | | S9 | |

Met. CERVIGNANO – MORTARA
DN 1400 (56"), DP 75 bar

| | | | | | |
|-----------------------------|----------|-----------|----------------|------------|-------------|
| 00 | 30-05-14 | EMISSIONE | AGUZZI | CECCONI | FRASSINELLI |
| INDICE | DATA | REVISIONI | ELABORATO | VERIFICATO | APPROVATO |
| Dis. J01811-ENV-DW-100-0004 | | | Comm. NR/11030 | | |

Foglio
6
di 20
Scala
1:10000

TRACCIATO DI PROGETTO CON UBICAZIONE SONDAGGI (ai sensi del D.M. 16/12)



Il presente disegno e' di proprieta' aziendale - La Societa' tutelera' i propri diritti a termine di legge.

| | | | | | |
|-----------------|------------------------|------------------|--------------|----------------------------|---------------|
| BASCAPE' | 13 | CARPIANO | 14 | 15 | 16 |
| CERRO AL LAMBRO | BASCAPE' | BASCAPE' | LANDRIANO | CARPIANO | LANDRIANO |
| MILANO | PAVIA | MILANO | PAVIA | MILANO | PAVIA |
| PAVIA | P.I.D.I.N. 3 km 12-945 | | | | |
| | Roggia | Roggia Bescopera | Cavo Lissone | S.P. n.165 Cavo Lisoncello | Roggia Coira |
| | | | | | Cavo Comelli |
| | | | | | Roggia Brivio |
| | S9 | S10 | S11 | | |

Met. CERVIGNANO – MORTARA
DN 1400 (56"), DP 75 bar

| | | | | | |
|--------|----------|-----------|-----------|------------|-------------|
| 00 | 30-05-14 | EMISSIONE | AGUZZI | CECCONI | FRASSINELLI |
| INDICE | DATA | REVISIONI | ELABORATO | VERIFICATO | APPROVATO |

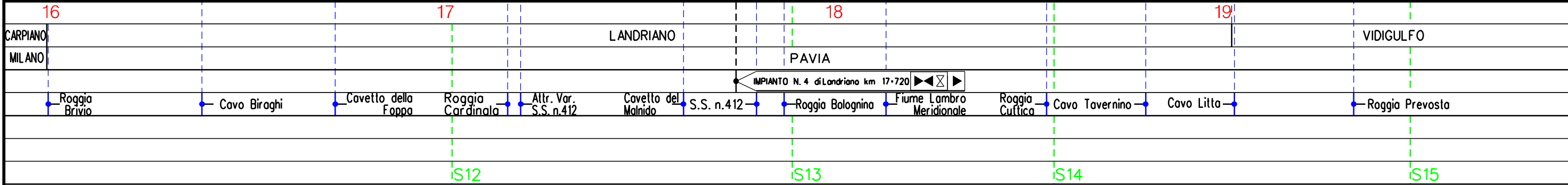
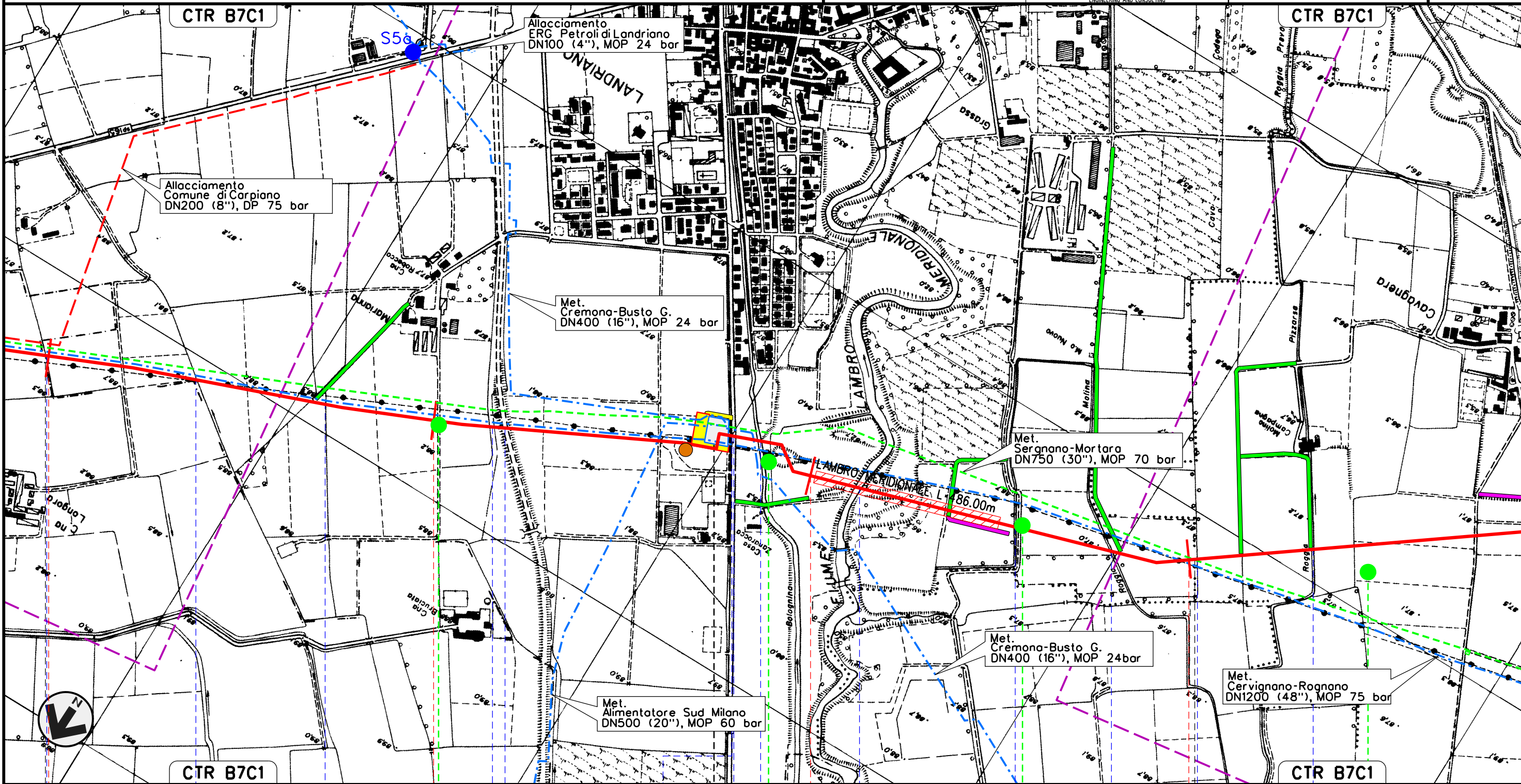
Foglio
7
di 20
Scala
1:10000

TRACCIATO DI PROGETTO CON UBICAZIONE SONDAGGI (ai sensi del D.M. 16/12)



Dis. J01811-ENV-DW-100-0004
Comm. NR/11030

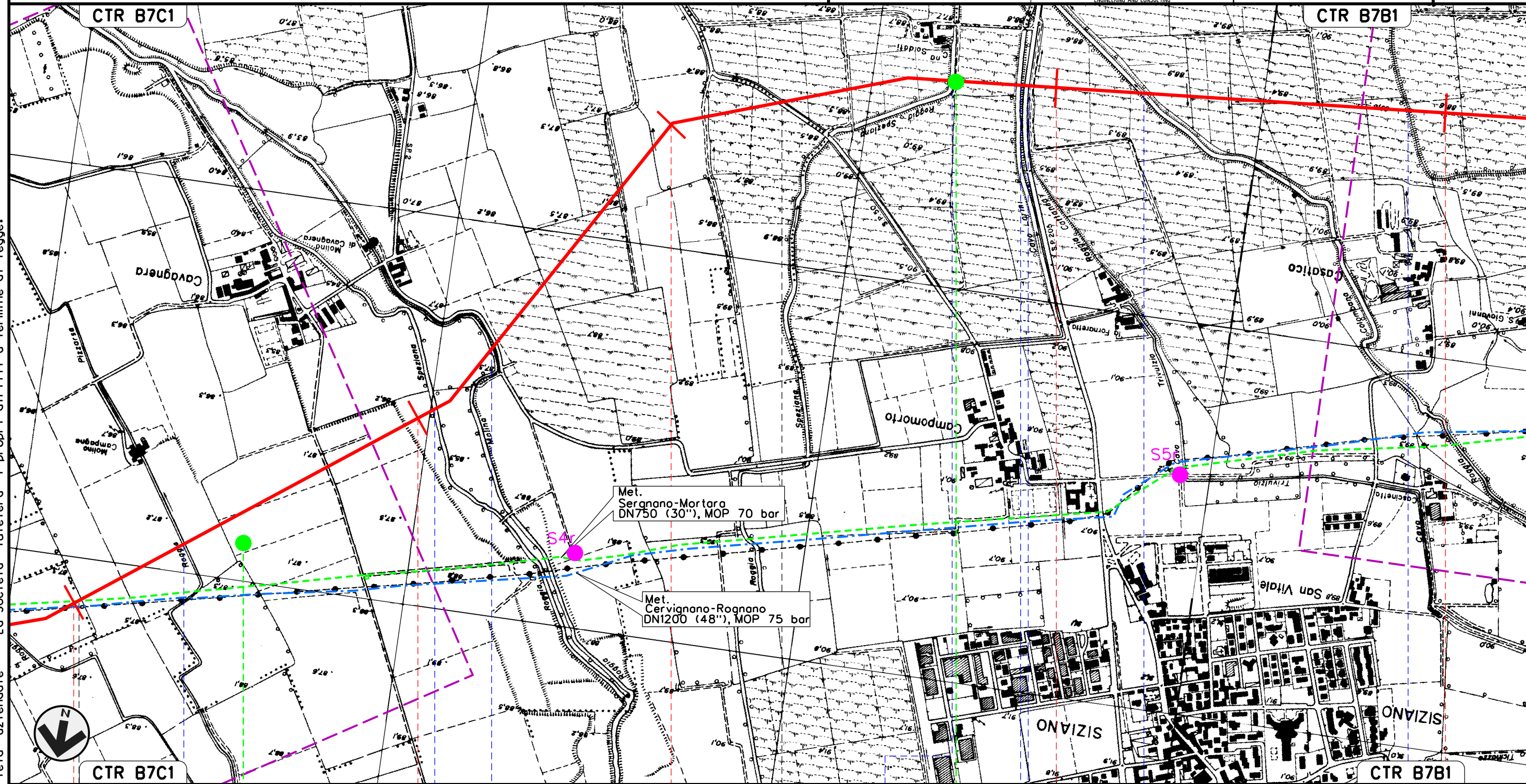
Il presente disegno e' di proprieta' aziendale - La Societa' tutelera' i propri diritti a termine di legge.



Met. CERVIGNANO – MORTARA
DN 1400 (56"), DP 75 bar

| | | | | | | |
|--------|----------|-----------|-----------------------------|------------|-------------|---------|
| 00 | 30-05-14 | EMISSIONE | AGUZZI | CECCONI | FRASSINELLI | Foglio |
| INDICE | DATA | REVISIONI | ELABORATO | VERIFICATO | APPROVATO | 8 |
| | | | Dis. J01811-ENV-DW-100-0004 | | | di 20 |
| | | | Comm. NR/11030 | | | Scala |
| | | | | | | 1:10000 |

TRACCIATO DI PROGETTO CON UBICAZIONE SONDAGGI (ai sensi del D.M. 16/12)



Il presente disegno e' di proprieta' aziendale - La Societa' tutelera' i propri diritti a termine di legge.

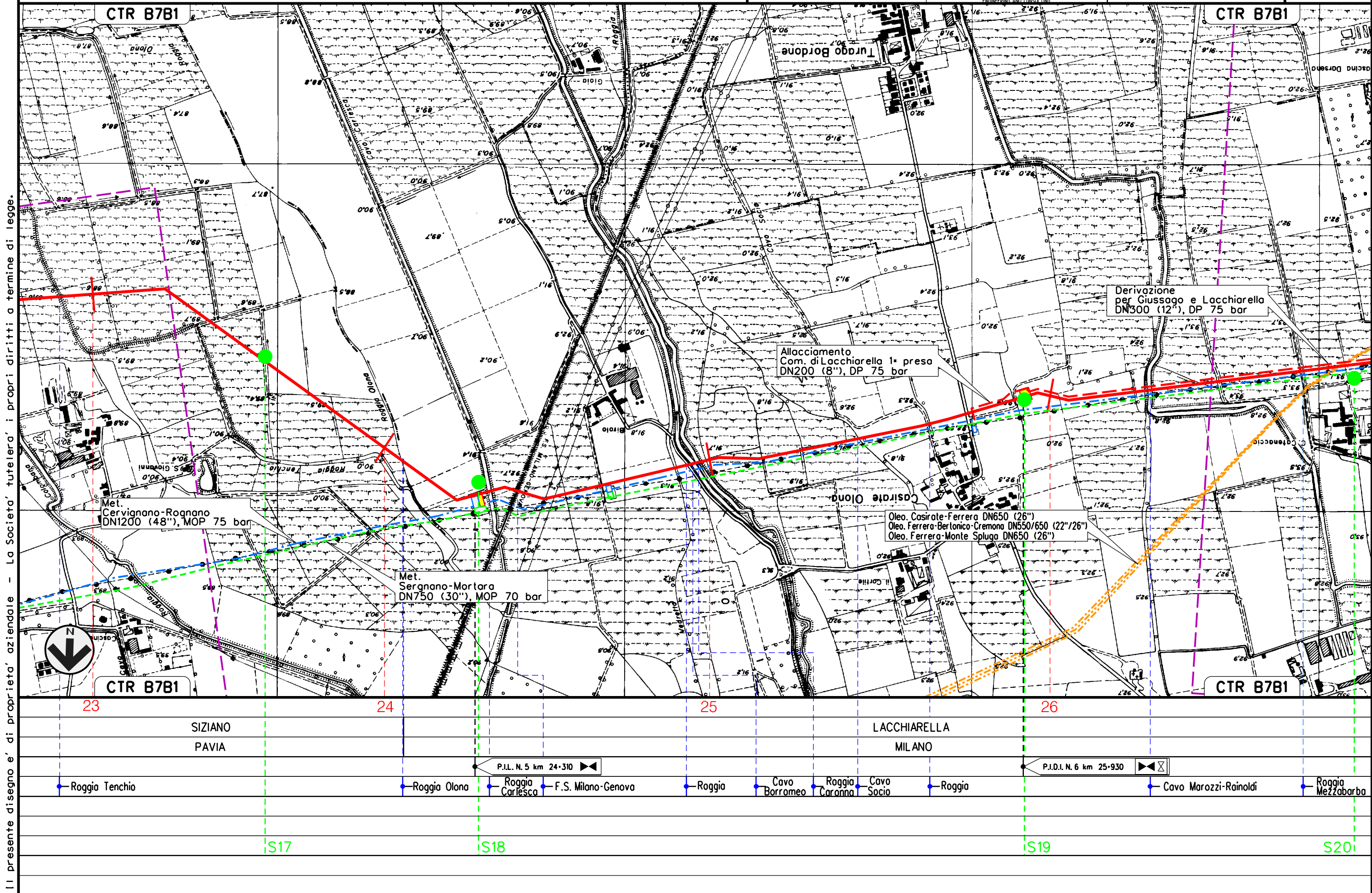
| | | | | |
|-----------|-----------------|------------------|------------------|----------------|
| 19 | 20 | 21 | 22 | 23 |
| LANDRIANO | VIDIGULFO | PAVIA | SIZIANO | |
| | Roggia Prevosta | Roggia Ticinello | Roggia Molina | S.P. n.50 |
| | | Roggia Speziana | Cavo Lorini | S.P. n.205 |
| | | | Roggia Colombana | Roggia Tenchio |
| | S15 | | S16 | |

Met. CERVIGNANO – MORTARA
DN 1400 (56"), DP 75 bar

| | | | | | |
|--------|----------|-----------|-----------------------------|------------|-------------|
| 00 | 30-05-14 | EMISSIONE | AGUZZI | CECCONI | FRASSINELLI |
| INDICE | DATA | REVISIONI | ELABORATO | VERIFICATO | APPROVATO |
| | | | Dis. J01811-ENV-DW-100-0004 | | |
| | | | Comm. NR/11030 | | |

Foglio
9
di 20
Scala
1:10000

TRACCIATO DI PROGETTO CON UBICAZIONE SONDAGGI (ai sensi del D.M. 16/12)



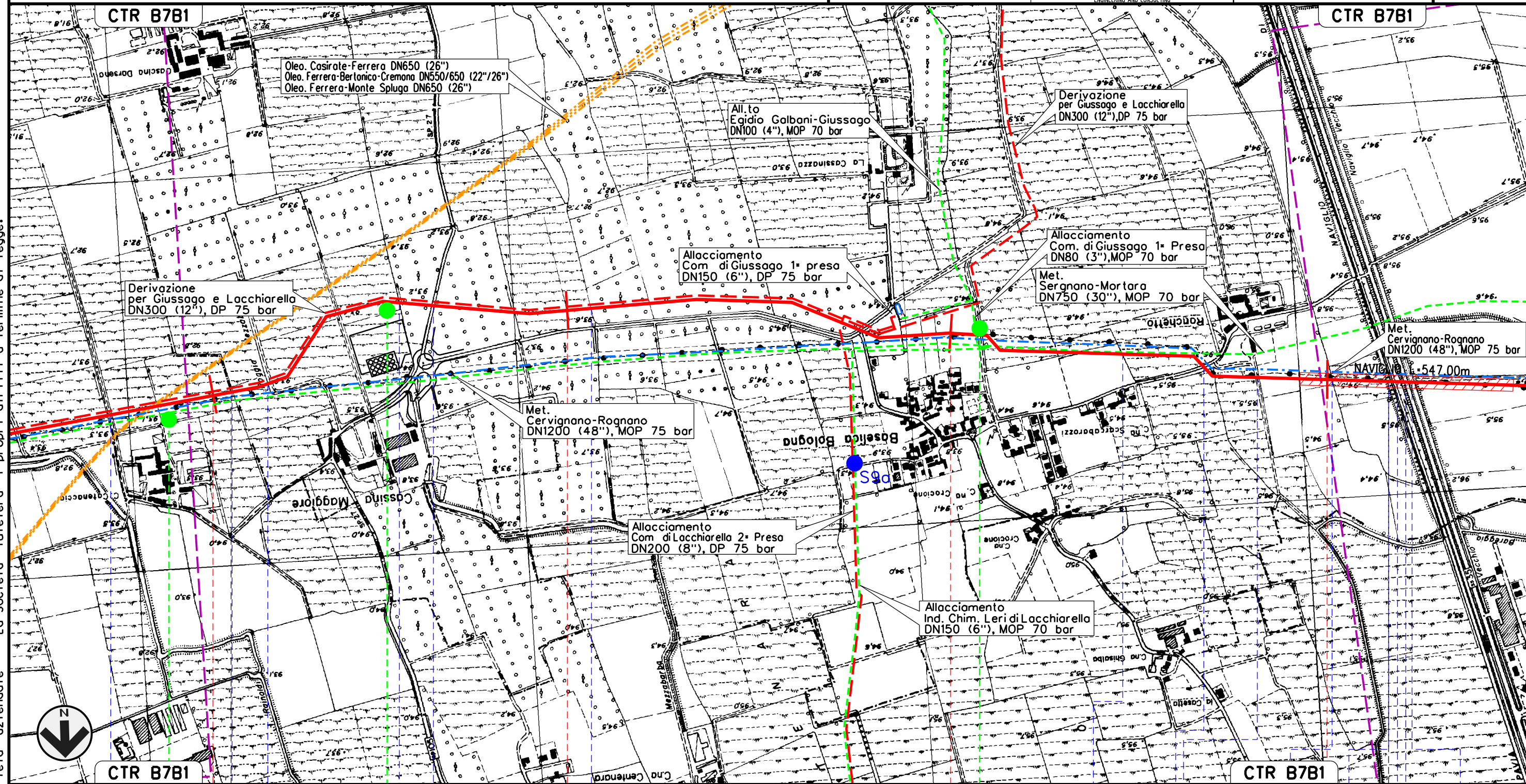
Il presente disegno e' di proprieta' aziendale - La Societa' tutelera' i propri diritti a termine di legge.

Met. CERVIGNANO – MORTARA
DN 1400 (56"), DP 75 bar

| | | | | | |
|--------|----------|-----------|-----------------------------|------------|-------------|
| 00 | 30-05-14 | EMISSIONE | AGUZZI | CECCONI | FRASSINELLI |
| INDICE | DATA | REVISIONI | ELABORATO | VERIFICATO | APPROVATO |
| | | | Dis. J01811-ENV-DW-100-0004 | | |
| | | | Comm. NR/11030 | | |

Foglio
10
di 20
Scala
1:10000

TRACCIATO DI PROGETTO CON UBICAZIONE SONDAGGI (ai sensi del D.M. 16/12)



Il presente disegno e' di proprieta' aziendale - La Societa' tutelera' i propri diritti a termine di legge.



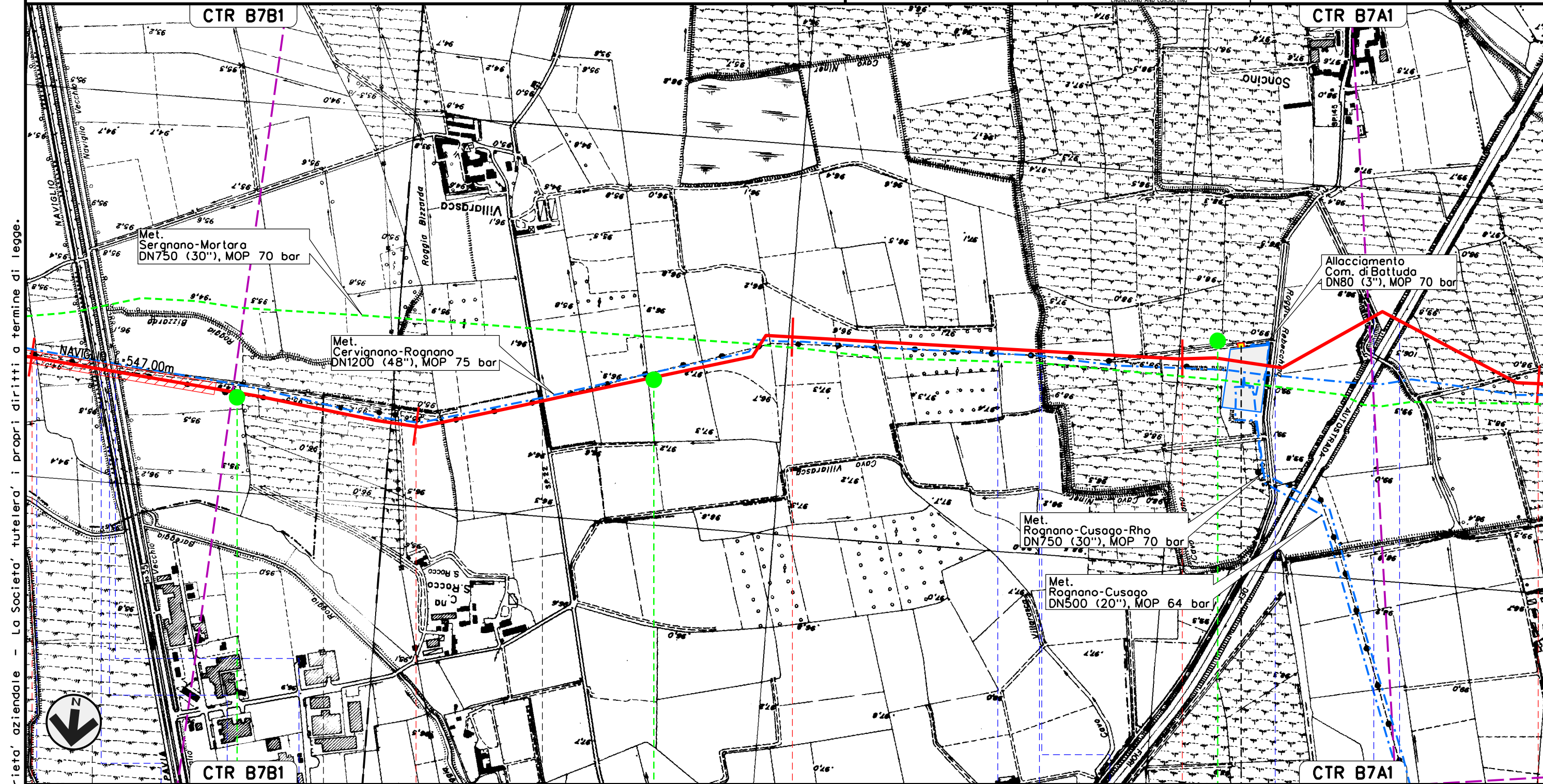
| | | | | | |
|-------------------|-----------------|------------------------------------|----------|-----------|-------------------|
| CTR B7B1 | 27 | 28 | 29 | 30 | CTR B7B1 |
| LACCHIARELLA | | | GIUSSAGO | | ROGNANO |
| MILANO | | | PAVIA | | |
| Roggia Mezzabarba | Cavo Mezzabarba | Roggia di Pila di Cascina Maggiore | Roggia | S.P. n.27 | Roggia |
| | | | | | Roggia Mezzabarba |
| | | | | | Roggia Mezzabarba |
| | | | | | Roggia Mezzabarba |
| | | | | | Fosso |
| | | | | | Roggia Borghetto |
| | | | | | Naviglio di Pavia |
| | | | | | S.S. n.35 |
| | | | | | Navigliaccio |
| | S20 | S21 | | S22 | |

Met. CERVIGNANO – MORTARA
DN 1400 (56"), DP 75 bar

| | | | | | |
|--------|----------|-----------|-----------------------------|------------|-------------|
| 00 | 30-05-14 | EMISSIONE | AGUZZI | CECCONI | FRASSINELLI |
| INDICE | DATA | REVISIONI | ELABORATO | VERIFICATO | APPROVATO |
| | | | Dis. J01811-ENV-DW-100-0004 | | |
| | | | Comm. NR/11030 | | |

Foglio
11
di 20
Scala
1:10000

TRACCIATO DI PROGETTO CON UBICAZIONE SONDAGGI (ai sensi del D.M. 161/12)



Il presente disegno e' di proprieta' aziendale - La Societa' tutelera' i propri diritti a termine di legge.

| | | | | |
|----------|-----------------|-------------------|-----------|--------------------|
| 30 | 31 | 32 | 33 | 34 |
| GIUSSAGO | ROGNANO | CASARILE | ROGNANO | PAVIA |
| | PAVIA | MILANO | PAVIA | |
| Fosso | Roggia Bareggia | Naviglio di Pavia | S.S. n.35 | Navigliaccio |
| | | S.P. n.22 | | |
| | | | Roggia | Cavo Kewenkuller |
| | | | | Cavo Carimati |
| | | | | Roggia Cavetto |
| | | | | Rebecchina Soncino |
| | | | | A 7 |
| | S23 | S24 | S25 | |

IMPIANTO N. 7 di Rognano km 33+165

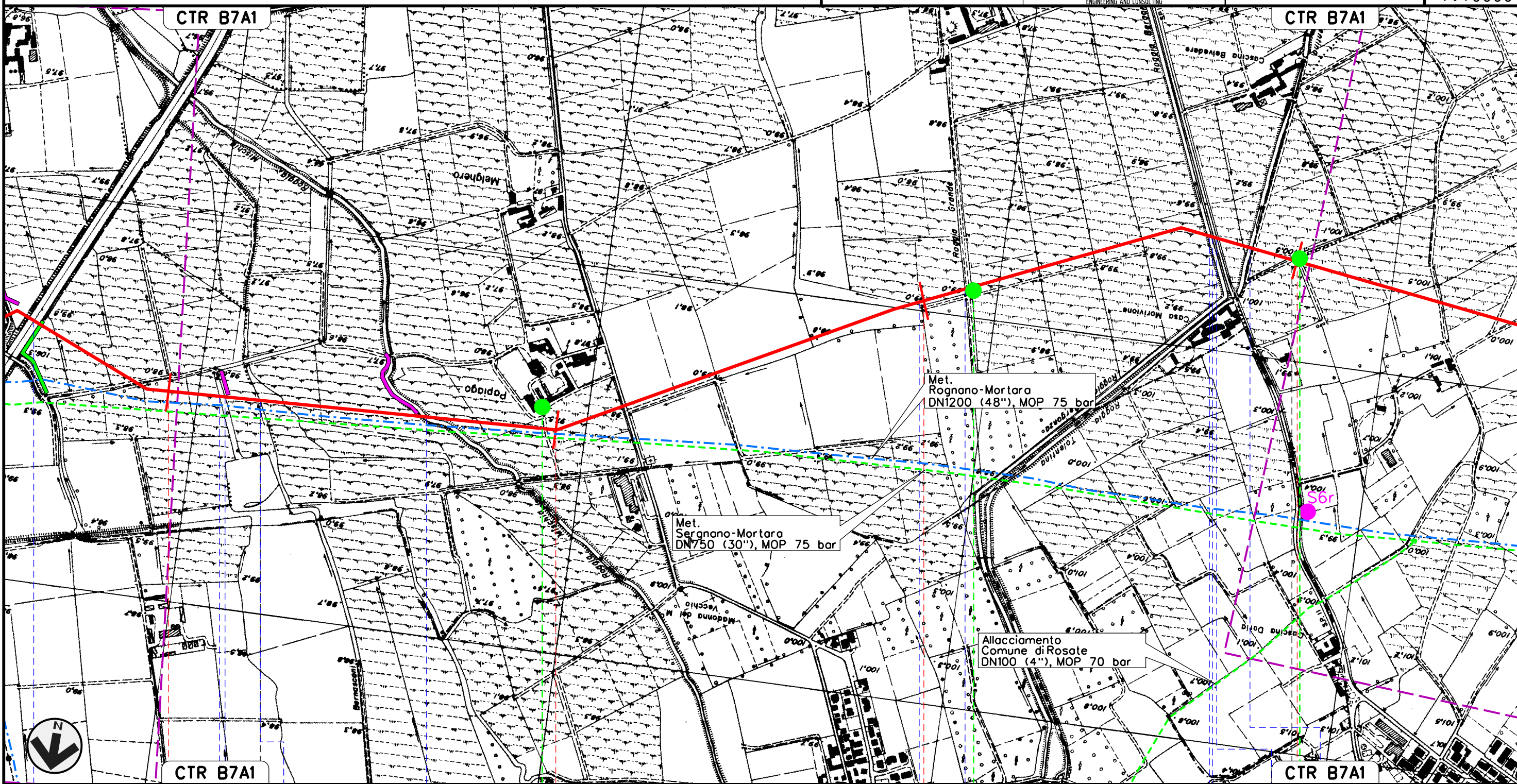
Met. CERVIGNANO – MORTARA
DN 1400 (56"), DP 75 bar

| | | | | | | |
|--------|----------|-----------|-----------------------------|------------|-------------|---------|
| 00 | 30-05-14 | EMISSIONE | AGUZZI | CECCONI | FRASSINELLI | Foglio |
| INDICE | DATA | REVISIONI | ELABORATO | VERIFICATO | APPROVATO | 12 |
| | | | Dis. J01811-ENV-DW-100-0004 | | | di 20 |
| | | | Comm. NR/11030 | | | Scala |
| | | | | | | 1:10000 |

TRACCIATO DI PROGETTO CON UBICAZIONE SONDAGGI (ai sensi del D.M. 16/12)



Il presente disegno e' di proprieta' aziendale - La Societa' tutelera' i propri diritti a termine di legge.

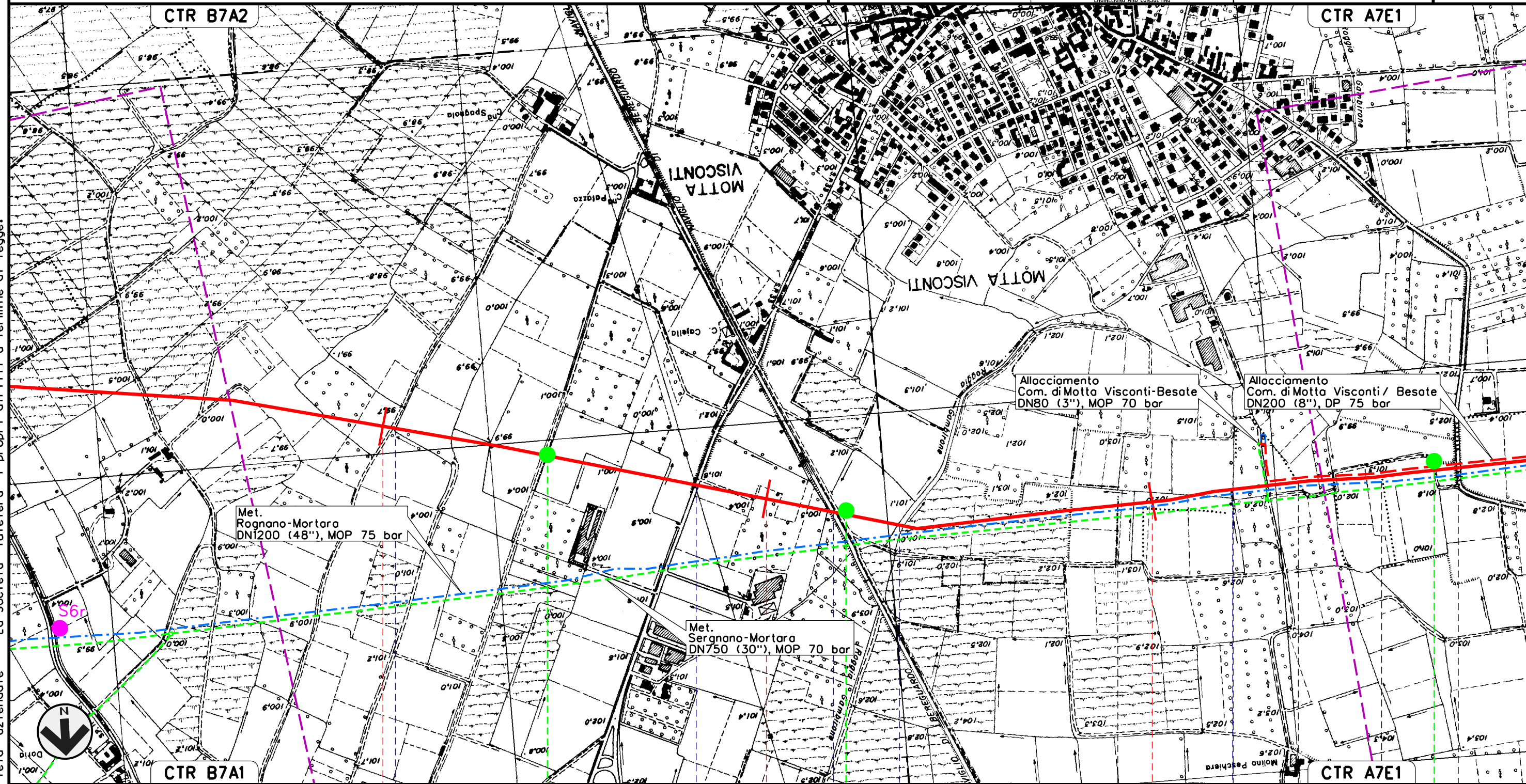


Met. CERVIGNANO – MORTARA
DN 1400 (56"), DP 75 bar

| | | | | | |
|--------|----------|-----------|-----------------------------|------------|-------------|
| 00 | 30-05-14 | EMISSIONE | AGUZZI | CECCONI | FRASSINELLI |
| INDICE | DATA | REVISIONI | ELABORATO | VERIFICATO | APPROVATO |
| | | | Dis. J01811-ENV-DW-100-0004 | | |
| | | | Comm. NR/11030 | | |

Foglio
13
di 20
Scala
1:10000

TRACCIATO DI PROGETTO CON UBICAZIONE SONDAGGI (ai sensi del D.M. 16/12)



Il presente disegno e' di proprieta' aziendale - La Societa' tutelera' i propri diritti a termine di legge.



| | | | | | |
|----------------|------------|------------------------|----------------|----------------|------------|
| 38 | 39 | 40 | | | |
| CASORATE PRIMO | | MOTTA VISCONTI | BESATE | MOTTA VISCONTI | BESATE |
| PAVIA | | | MILANO | MOTTA VISCONTI | BESATE |
| Covetto d'Adda | S.P. n. 33 | Naviglio di Bereguardo | Cavo Gambirone | Roggio Maina | S.S. n.526 |
| | S29 | | S30 | | S31 |

Met. CERVIGNANO – MORTARA
DN 1400 (56"), DP 75 bar

00 30-05-14 EMISSIONE
INDICE DATA

REVISIONI

AGUZZI CECCONI FRASSINELLI
ELABORATO VERIFICATO APPROVATO

Foglio
14
di 20
Scala
1:10000

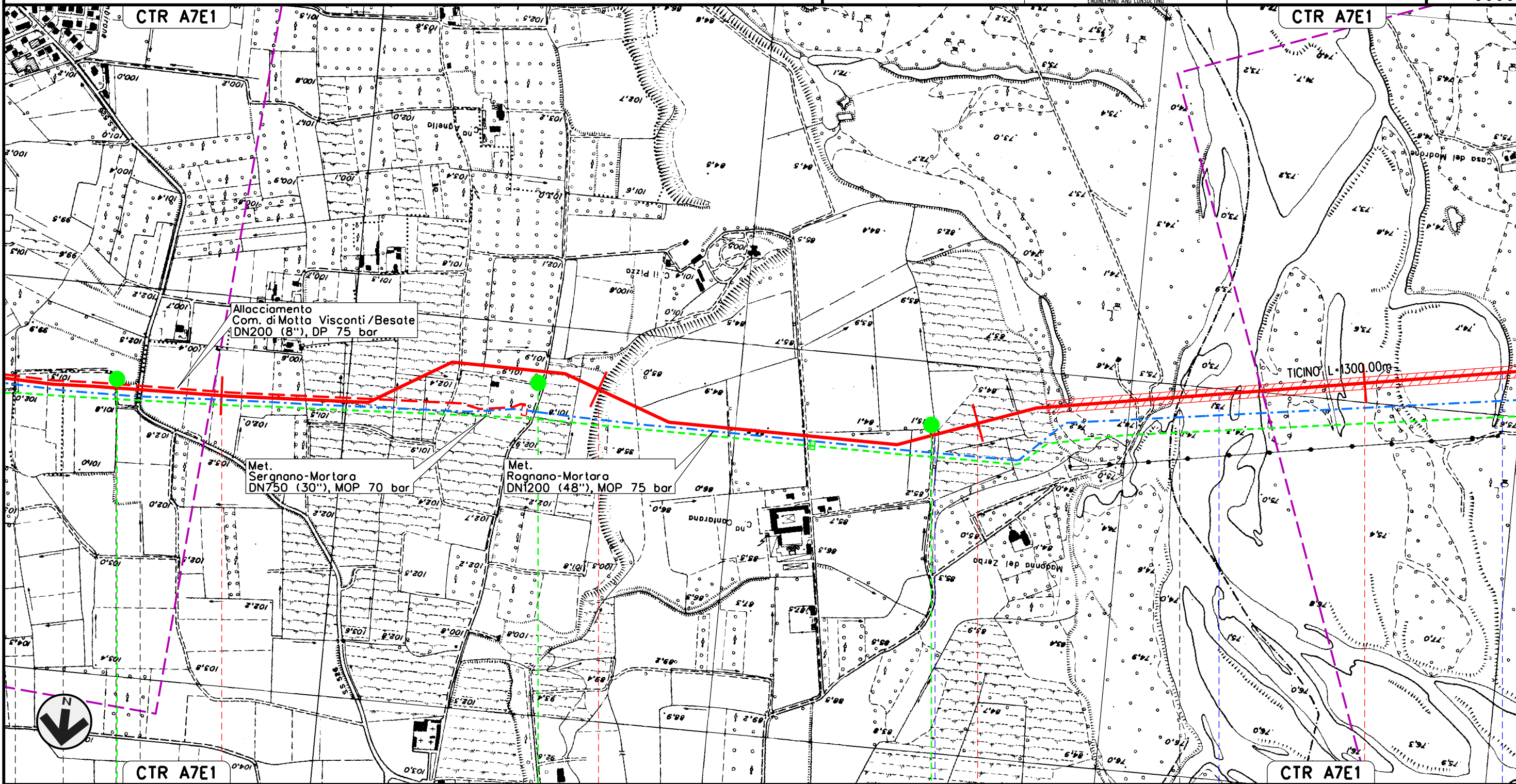
TRACCIATO DI PROGETTO CON UBICAZIONE SONDAGGI (ai sensi del D.M. 161/12)



Dis. J01811-ENV-DW-100-0004

Comm. NR/11030

Il presente disegno e' di proprieta' aziendale - La Societa' tutelera' i propri diritti a termine di legge.



| | | | | |
|-------------------|----------------|-----------------|--------------|--------------------------------------|
| MOTTA VISCONTI 41 | | 42 | 43 | 44 |
| BESATE | MOTTA VISCONTI | BESATE | VIGEVANO | |
| BESATE | | MILANO | PAVIA | |
| S.S. n.526 | | Roggia Riazzolo | Fiume Ticino | Canale del Pubbirolo (o Pubbiarello) |
| S31 | S32 | S33 | | |

Met. CERVIGNANO – MORTARA
DN 1400 (56"), DP 75 bar

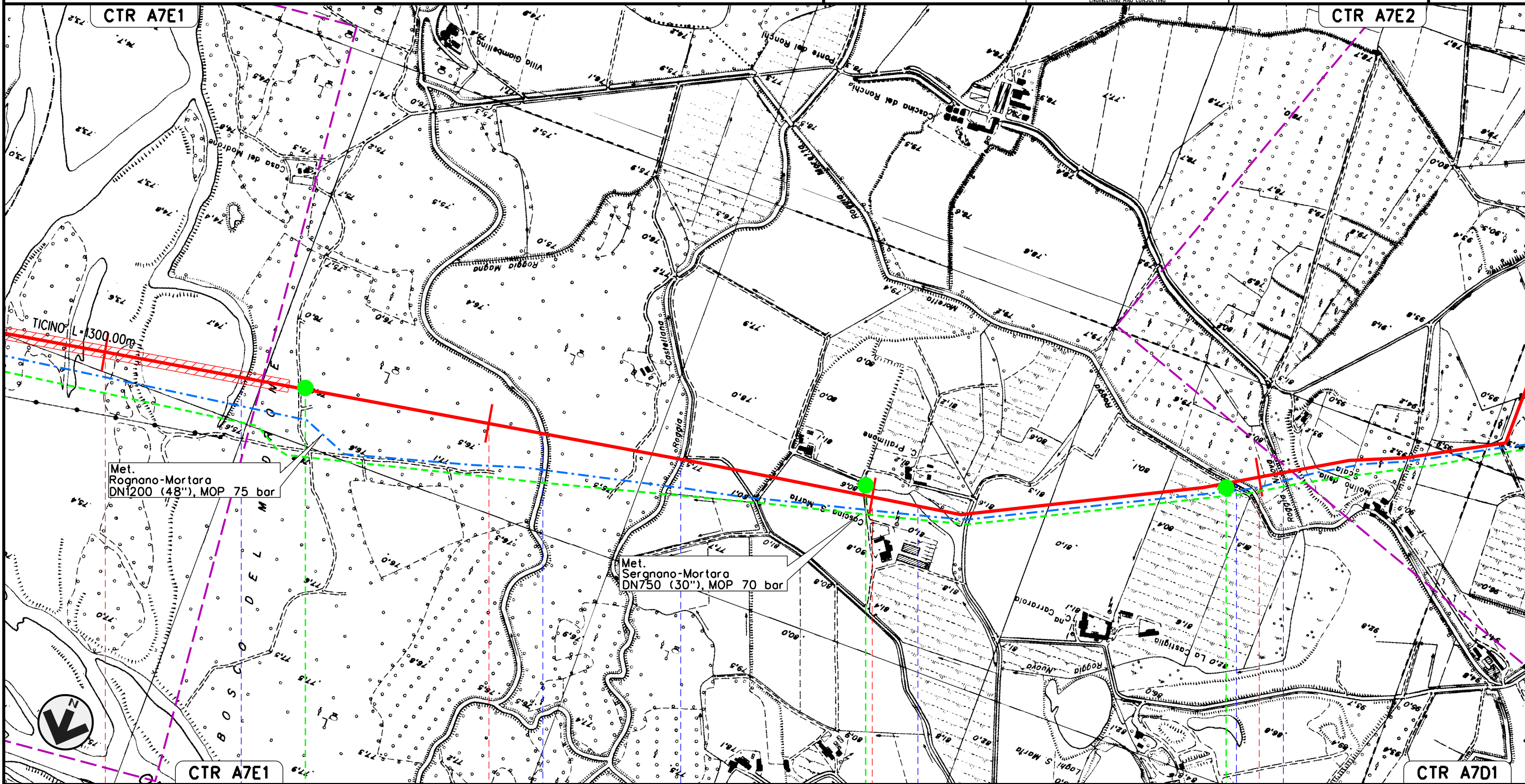
| | | | | | |
|--------|----------|-----------|-----------|------------|-------------|
| 00 | 30-05-14 | EMISSIONE | AGUZZI | CECCONI | FRASSINELLI |
| INDICE | DATA | REVISIONI | ELABORATO | VERIFICATO | APPROVATO |

Foglio
15
di 20
Scala
1:10000

TRACCIATO DI PROGETTO CON UBICAZIONE SONDAGGI (ai sensi del D.M. 161/12)



Dis. J01811-ENV-DW-100-0004
Comm. NR/11030



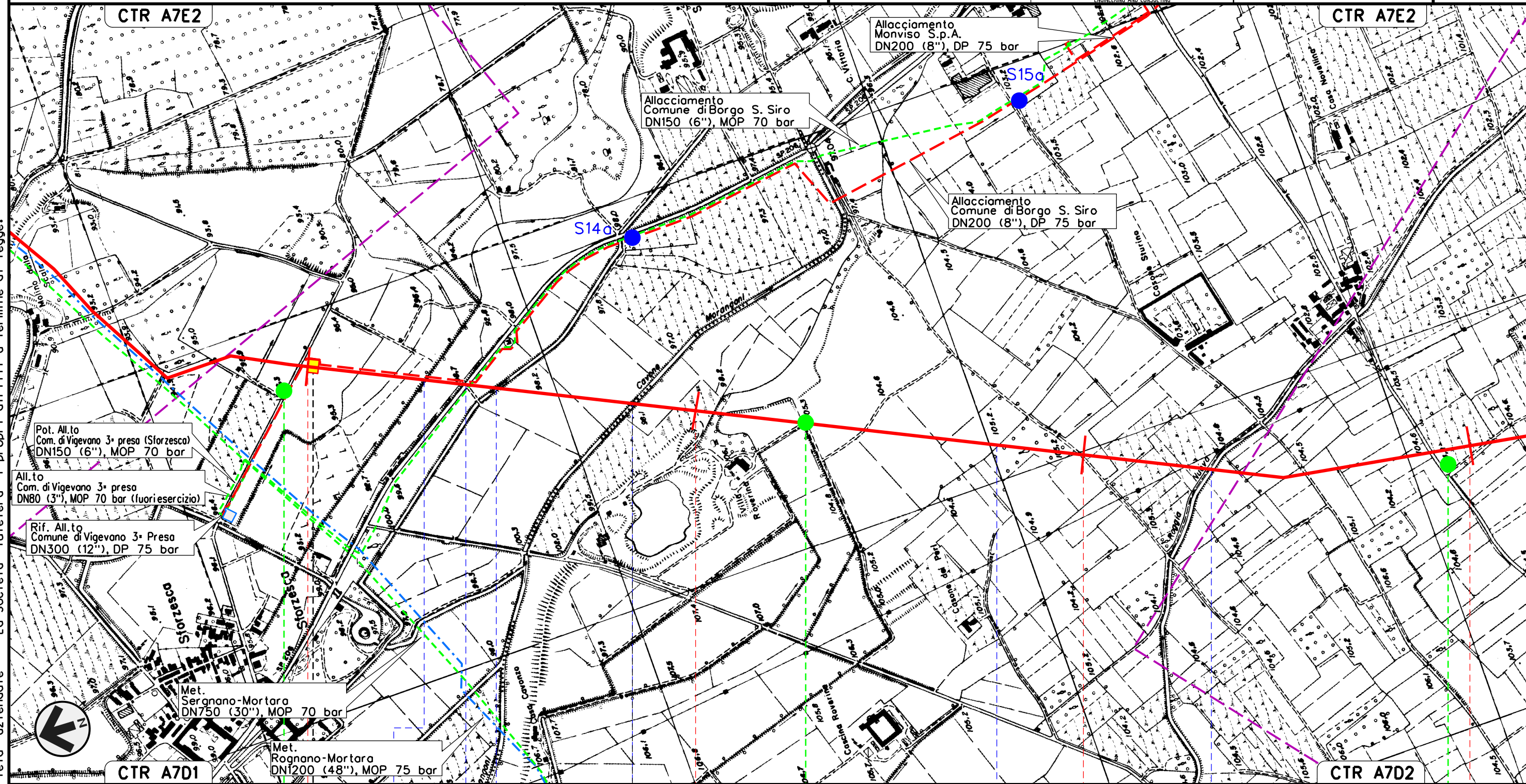
Il presente disegno e' di proprieta' aziendale - La Societa' tutelera' i propri diritti a termine di legge.

Met. CERVIGNANO – MORTARA
DN 1400 (56"), DP 75 bar

| | | | | | |
|-----------------------------|----------|-----------|----------------|------------|-------------|
| 00 | 30-05-14 | EMISSIONE | AGUZZI | CECCONI | FRASSINELLI |
| INDICE | DATA | REVISIONI | ELABORATO | VERIFICATO | APPROVATO |
| Dis. J01811-ENV-DW-100-0004 | | | Comm. NR/11030 | | |

Foglio
16
di 20
Scala
1:10000

TRACCIATO DI PROGETTO CON UBICAZIONE SONDAGGI (ai sensi del D.M. 16/12)



Il presente disegno e' di proprieta' aziendale - La Societa' tutelera' i propri diritti a termine di legge.

| | | | |
|-------------------------|------------|-----------------|-------------------------------|
| 48 | 49 | 50 | 51 |
| VIGEVANO | | GAMBOLO' | |
| | PAVIA | | |
| P.I.D.I. N. 8 km 48+015 | | | |
| Roggia Grugnina | S.P. n.208 | Cavo S. Vittore | Cavo Marangone |
| | | Roggia | Roggia Nuova di Borgo S. Siro |
| S37 | S38 | | S39 |

Met. CERVIGNANO – MORTARA
DN 1400 (56"), DP 75 bar

| | | | | | |
|--------|----------|-----------|-----------------------------|------------|-------------|
| 00 | 30-05-14 | EMISSIONE | AGUZZI | CECCONI | FRASSINELLI |
| INDICE | DATA | REVISIONI | ELABORATO | VERIFICATO | APPROVATO |
| | | | Dis. J01811-ENV-DW-100-0004 | | |
| | | | Comm. NR/11030 | | |

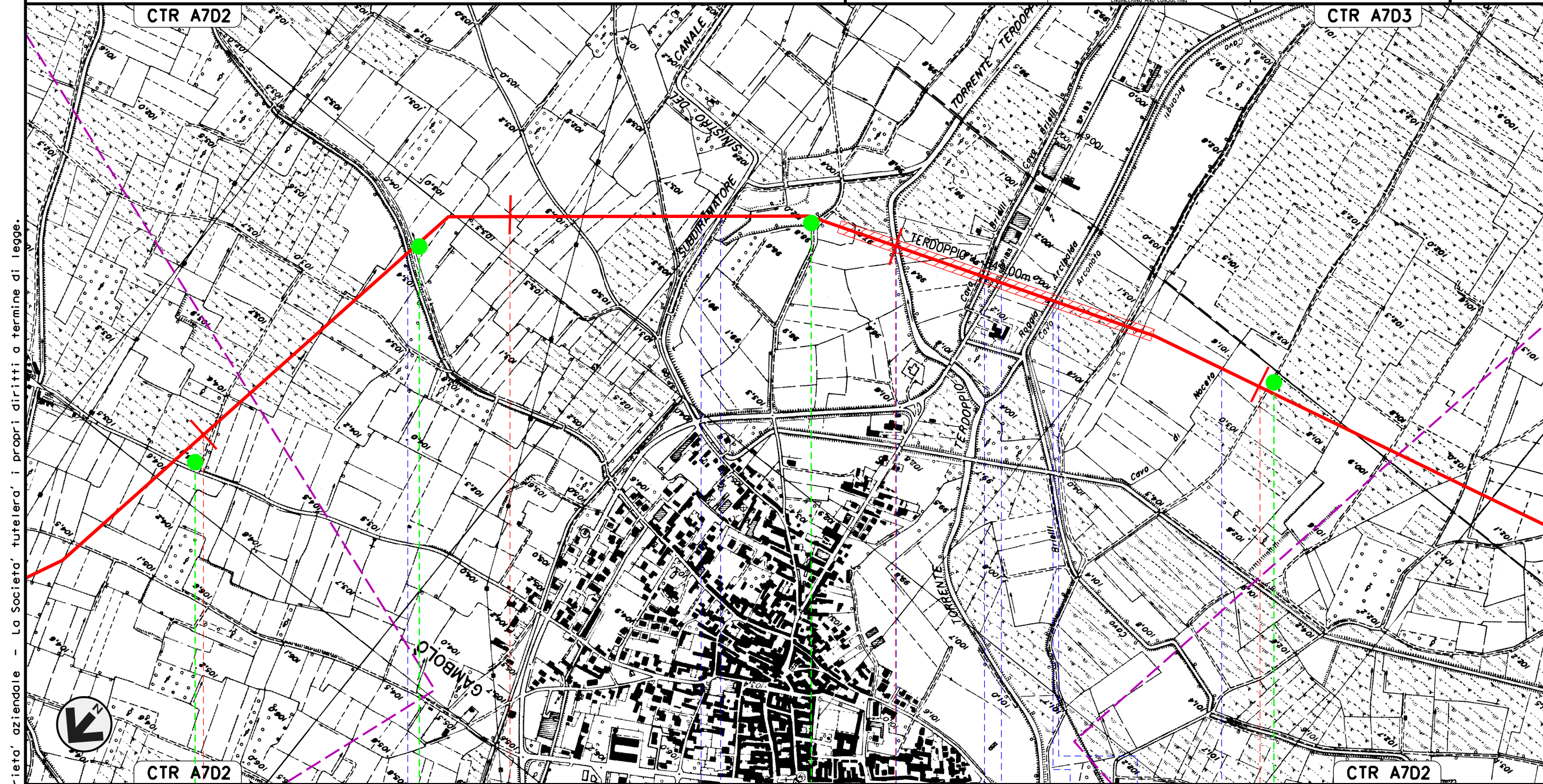
Foglio
17
di 20
Scala
1:10000

TRACCIATO DI PROGETTO CON UBICAZIONE SONDAGGI (ai sensi del D.M. 16/12)



CTR A7D2

CTR A7D3



Il presente disegno e' di proprieta' aziendale - La Societa' tutelera' i propri diritti a termine di legge.



CTR A7D2

CTR A7D2

| | | | |
|------------------|---------------------------------------|-----------------------|---------------------|
| 51 | 52 | 53 | 54 |
| GAMBOLÒ PAVIA | | | |
| Roggia | Subdiramatore sin. del Can. Cavour | Torrente Terdoppio | Cavo Brielli |
| | | S.P. n.183 | Roggia Arciboldo |
| | | | Cavo Arconato |
| | | | Cavo di Noceto |
| S39 | S40 | S41 | S42 |

Met. CERVIGNANO – MORTARA
DN 1400 (56"), DP 75 bar

00 30-05-14 EMISSIONE
INDICE DATA R E V I S I O N I

AGUZZI CECCONI FRASSINELLI
ELABORATO VERIFICATO APPROVATO

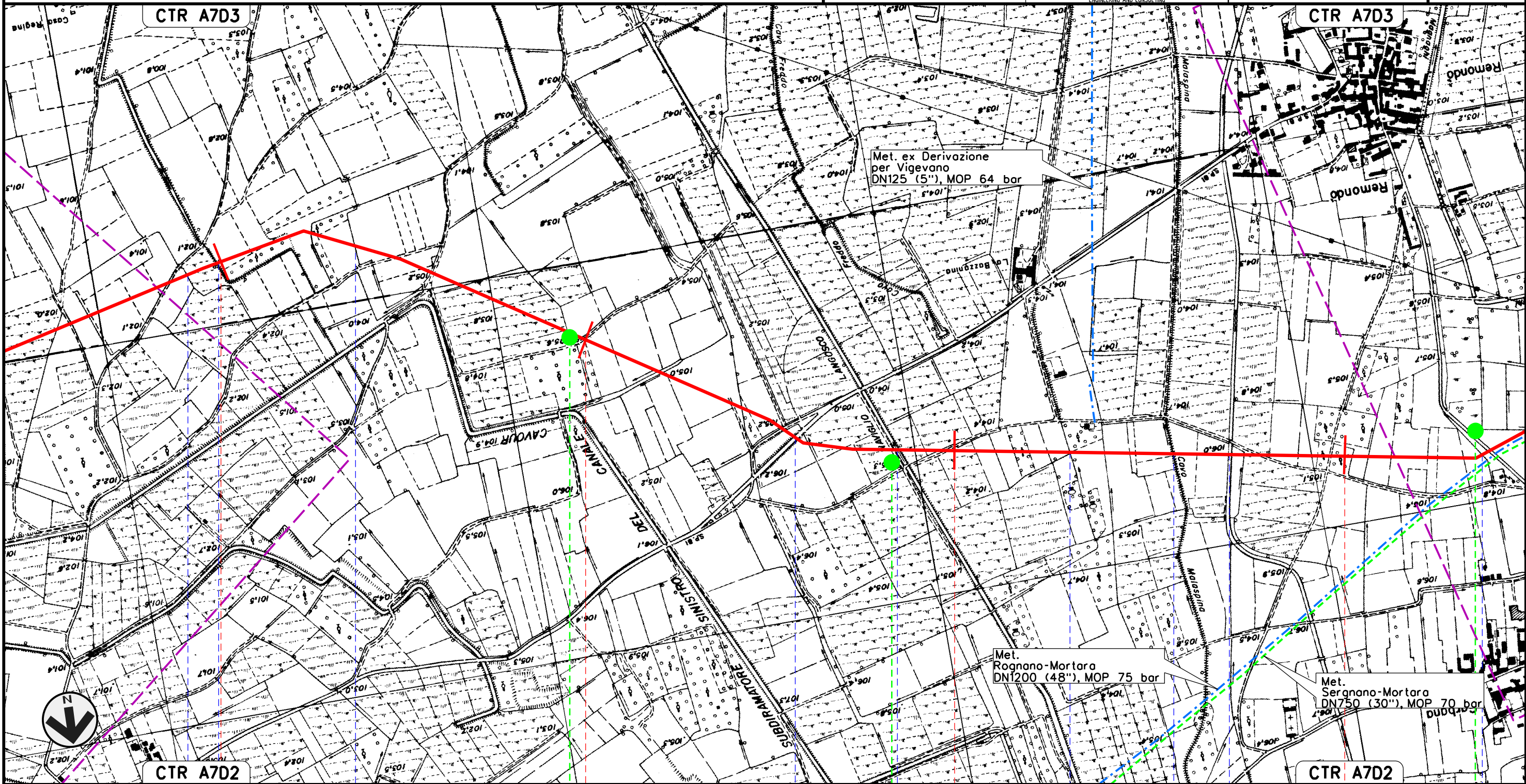
Foglio
18
di 20
Scala
1:10000

TRACCIATO DI PROGETTO CON UBICAZIONE SONDAGGI (ai sensi del D.M. 161/12)



Dis. J01811-ENV-DW-100-0004
Comm. NR/11030

Il presente disegno e' di proprieta' aziendale - La Societa' tutelera' i propri diritti a termine di legge.



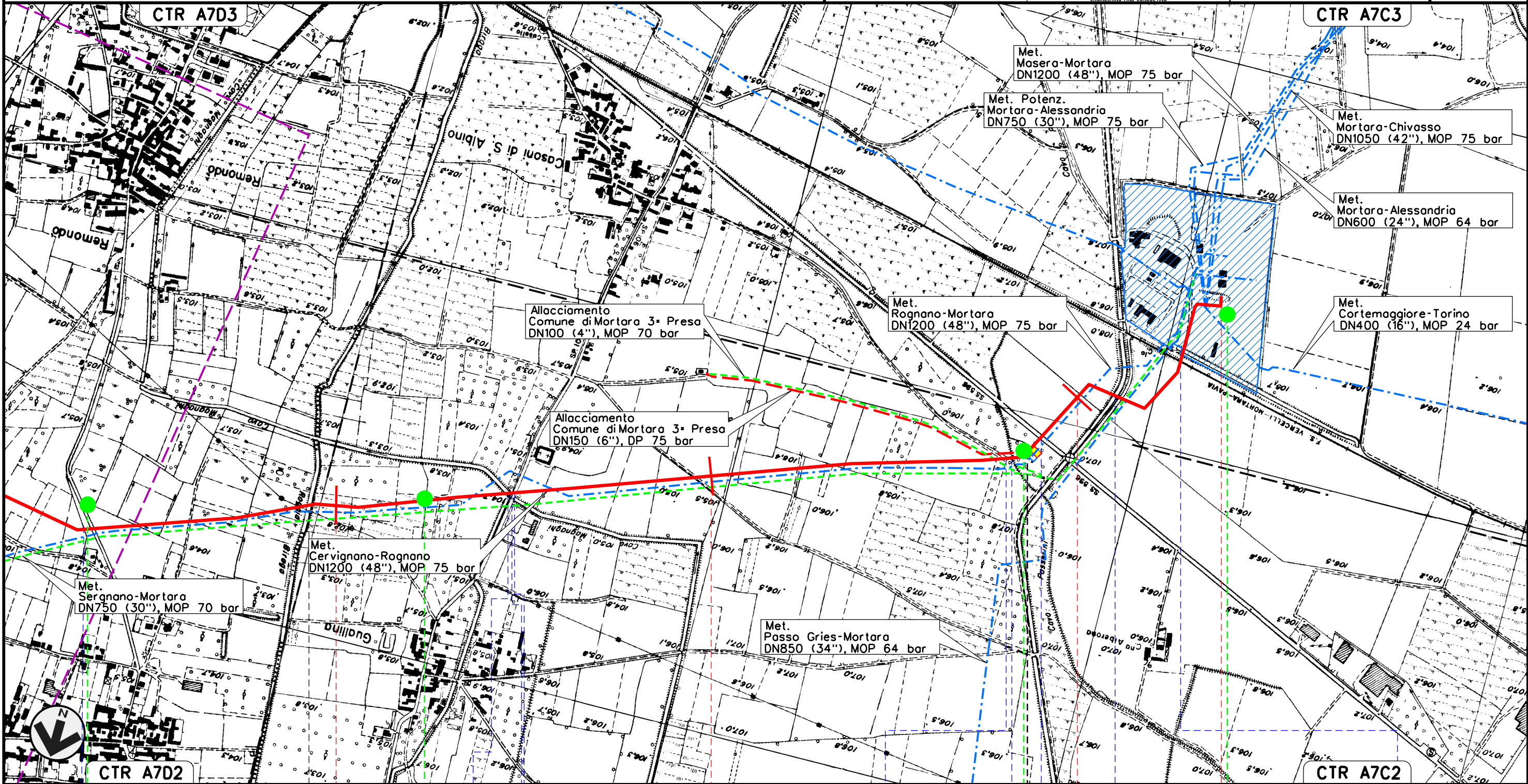
| | | | | | |
|----------|--------------|--------|-----------|-------------------|----------------|
| CTR A7D2 | 55 | 56 | 57 | 58 | CTR A7D3 |
| | | | GAMBOLO' | | |
| | | | PAVIA | | |
| Roggia | Cavo Magnani | Roggia | S.P. n.81 | Naviglio Langosco | Roggia |
| | | | | Cavo Malaspina | Cavo dei Dossi |
| | | S43 | | S44 | S45 |

Met. CERVIGNANO – MORTARA
DN 1400 (56"), DP 75 bar

| | | | | | | |
|--------|----------|-----------|-----------------------------|------------|-------------|---------|
| 00 | 30-05-14 | EMISSIONE | AGUZZI | CECONI | FRASSINELLI | Foglio |
| INDICE | DATA | REVISIONI | ELABORATO | VERIFICATO | APPROVATO | 19 |
| | | | Dis. J01811-ENV-DW-100-0004 | | | di 20 |
| | | | Comm. NR/11030 | | | Scala |
| | | | | | | 1:10000 |





TRACCIATO DI PROGETTO CON UBICAZIONE SONDAGGI (ai sensi del D.M. 16/12)



| | | | | | |
|--------------------------|--|---|---------------------------------|---------------------------------------|---|
| GAMBOLO' | | 59 | 60 | 61 | 61+665 |
| PAVIA | | | MORTARA | | |
| Cavo Catta | | Roggio Birago | Cavo Demoniaie gia' Magnaghi | Roggio | S.P. n.106 |
| Cavetto Cascina Nuova | | Cavo gia' Passerini ora di Cascina Nuova | S.S. n.596 | Subdiram. destro del Canale Cavour | IMP. LANCIO/RICEV.PIG DIMORTARA km 61+665 |
| S45 | | S46 | | S47 | S48 |






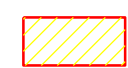




Il presente disegno e' di proprieta' aziendale - La Societa' tutelera' i propri diritti a termine di legge.

| | | | | | |
|---|----------|-------------------|---|------------|-------------|
| 00 | 30-05-14 | EMISSIONE | AGUZZI | CECCONI | FRASSINELLI |
| INDICE | DATA | R E V I S I O N I | ELABORATO | VERIFICATO | APPROVATO |
|  | | |  | | |
| | | | Dis. J01811-ENV-DW-100-0004 | | |
| | | | Comm. NR/11030 | | |










TRACCIATO DI PROGETTO CON UBICAZIONE SONDAGGI (ai sensi del D.M. 161/12)

LEGENDA






SIMBOLOGIA CARTOGRAFICA

- | | | | |
|---|---|--|---|
|  | Metanodotto in progetto |  | Altre condotte di terzi |
|  | Metanodotti in esercizio |  | Altri metanodotti in progetto |
|  | Metanodotti da porre fuori esercizio e recuperare |  | Gallerie, Tunnel, Mini-Microtunnel, Raise Boring e T.O.C. |
|  | Aree impianti stacco-terminale in progetto |  | Impianti di linea in progetto |
|  | Aree impianti stacco-terminale esistenti |  | Impianti di linea su rete in esercizio |
|  | Limite sovrapposizione fogli |  | Impianti di linea da porre fuori esercizio e recuperare |
| | |  | T.E.E.M. in progetto |


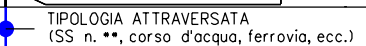
SIMBOLOGIA MECCANICA

-  Punto di intercettazione di linea (P.I.L.)
-  Punto di intercettazione di derivazione importante (P.I.D.I.)
-  Punto di intercettazione di derivazione semplice con stacco da P.I.L. (P.I.D.S.)
-  Punto di intercettazione e derivazione semplice con stacco da Linea (P.I.D.S.)
-  Punto di intercettazione con discaggio di allacciamento (P.I.D.A.)
-  Punto predisposto per il discaggio di allacciamento (P.P.D.A.)
-  Punto di sezionamento elettrico terminale (P.S.E.T.)
-  Stazione predisposta per lancio e ricevimento PIG
-  Impianto di riduzione/egolazione della pressione

SIMBOLOGIA TEMATICA

-  Posizionamento planimetrico punto di sondaggio
-  Sx N. riferimento punto di sondaggio
-  Sxo Posizionamento planimetrico punto di sondaggio relativo alle opere connesse in progetto (rif. dis. 11J01811-ENV-DW-200-0004)
-  Sxr Posizionamento planimetrico punto di sondaggio relativo alla linea principale in rimozione (rif. dis. 11J01811-ENV-DW-300-0004)
-  Sxra Posizionamento planimetrico punto di sondaggio relativo alle opere connesse in rimozione (rif. dis. 11J01811-ENV-DW-400-0004)

Il presente disegno è di proprietà aziendale - La Società tutela i propri diritti a termine di legge.

| | |
|-----------------------------------|--|
| Progressiva chilometrica | N. |
| Comuni | |
| Province | |
| Impianti |  |
| Attraversamenti |  |
| N. riferimento punti di sondaggio | Sx |