


Il presente disegno e' di proprieta' aziendale - La Societa' tutelera' i propri diritti a termine di legge.



COROGRAFIA Scala 1:250.000

00	30-05-14	EMISSIONE	SANTINI	CECCONI	FRASSINELLI		
INDICE	DATA	REVISIONI			ELABORATO	VERIFICATO	APPROVATO
						Dis. J01811-ENV-DW-400-0004	
						Fig. 1 di 31	
Metanodotto: OPERE CONNESSE AL MET. SERGNANO-MORTARA TRATTO CERVIGNANO-MORTARA DN 750 (30"), MOP 70 bar						Comm. NR/11030	
Rimozione Condotte Esistenti						Sostituisce il	
TRACCIATO DI PROGETTO CON UBICAZIONE SONDAGGI (ai sensi del D.M. 161/12)						Sostituito dal	
INDICE						Scala 1:10000	

Allacciamento Comune di Cervignano d'Adda

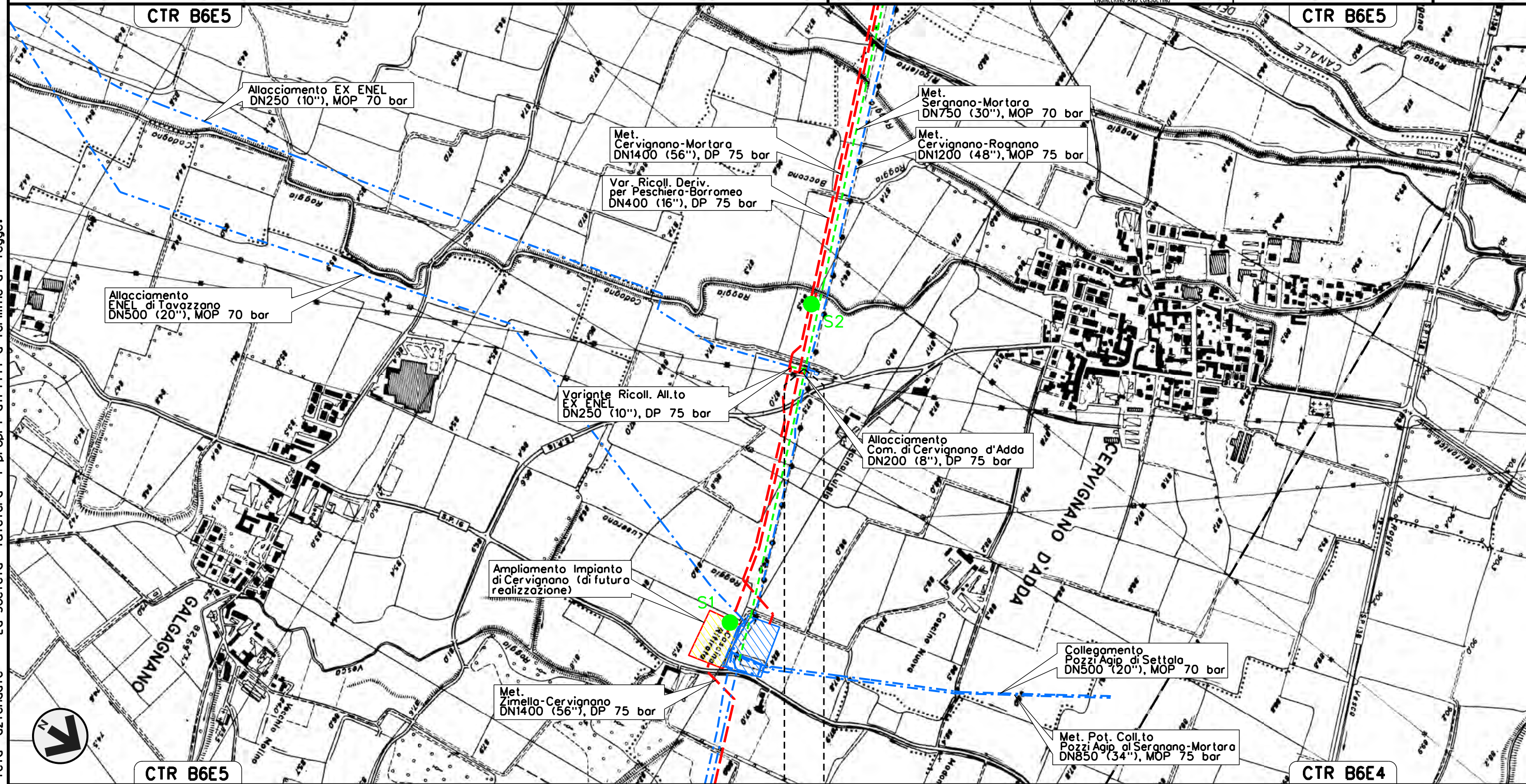
DN 80 (3"), MOP 70 bar

Rimozione Condotte Esistenti

TRACCIATO DI PROGETTO CON UBICAZIONE SONDAGGI (ai sensi del D.M. 16/12)

00	30-05-14	EMISSIONE	SANTINI	CECCONI	FRASSINELLI
INDICE	DATA	REVISIONI	ELABORATO	VERIFICATO	APPROVATO
			Dis. J01811-ENV-DW-400-0004		
			Comm. NR/11030		

Foglio
2
di 31
Scala
1:10000



0+000 0+001

CERVIGNANO D'ADDA

LODI



Il presente disegno e' di proprieta' aziendale - La Societa' tutelera' i propri diritti a termine di legge.

Allacciamento EX ENEL
DN 250 (10"), MOP 70 bar

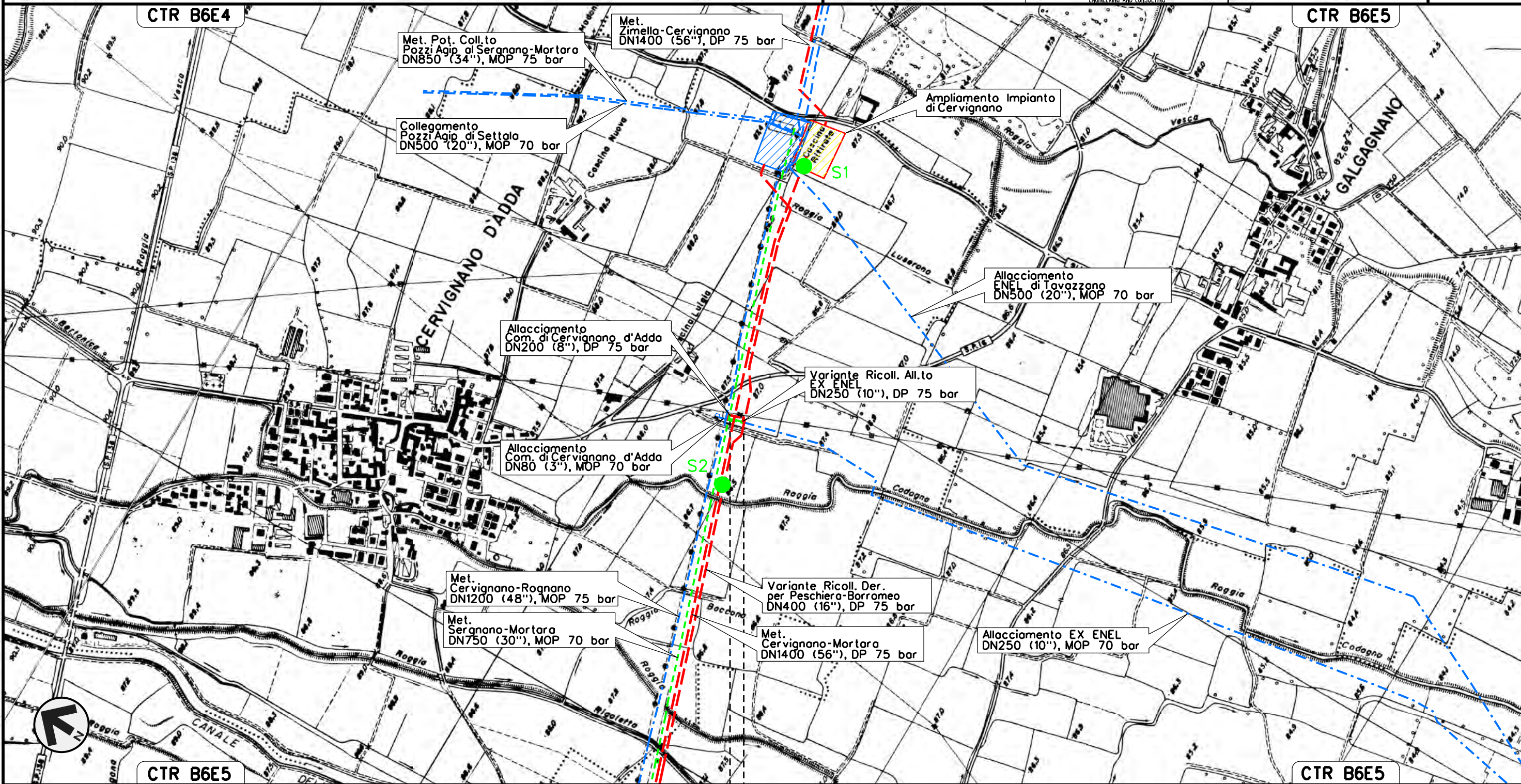
Rimozione Condotte Esistenti
TRACCIATO DI PROGETTO CON UBICAZIONE SONDAGGI (ai sensi del D.M. 16/12)

00	30-05-14	EMISSIONE	SANTINI	CECONI	FRASSINELLI
INDICE	DATA	REVISIONI	ELABORATO	VERIFICATO	APPROVATO



Dis. J01811-ENV-DW-400-0004
Comm. NR/11030

Foglio
3
di 31
Scala
1:10000



0+000 0+035

- CERVIGNANO D'ADDA
- LODI
- ◀ P.I.O.S. N.1 km 0-000 ▶

Il presente disegno e' di proprieta' aziendale - La Societa' tutelera' i propri diritti a termine di legge.

Met. Deriv. per Peschiera Borromeo
DN 250 (10"), MOP 70 bar

00 30-05-14 EMISSIONE

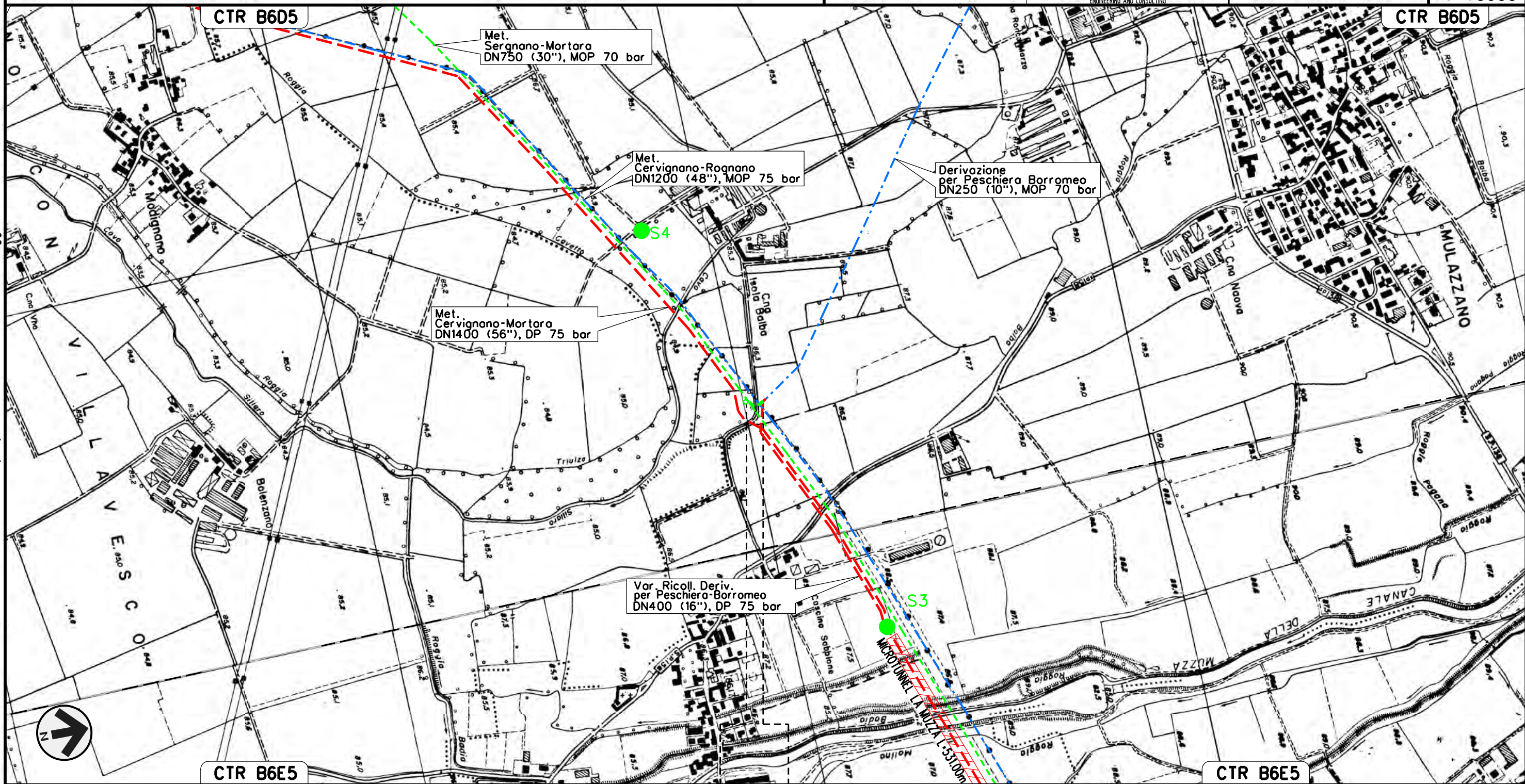
SANTINI CECCONI FRASSINELLI
ELABORATO VERIFICATO APPROVATO

Foglio
4
di 31
Scala
1:10000

Rimozione Condotte Esistenti
TRACCIATO DI PROGETTO CON UBICAZIONE SONDAGGI (ai sensi del D.M. 161/12)



Dis. J01811-ENV-DW-400-0004
Comm. NR/11030



0+000 0+045

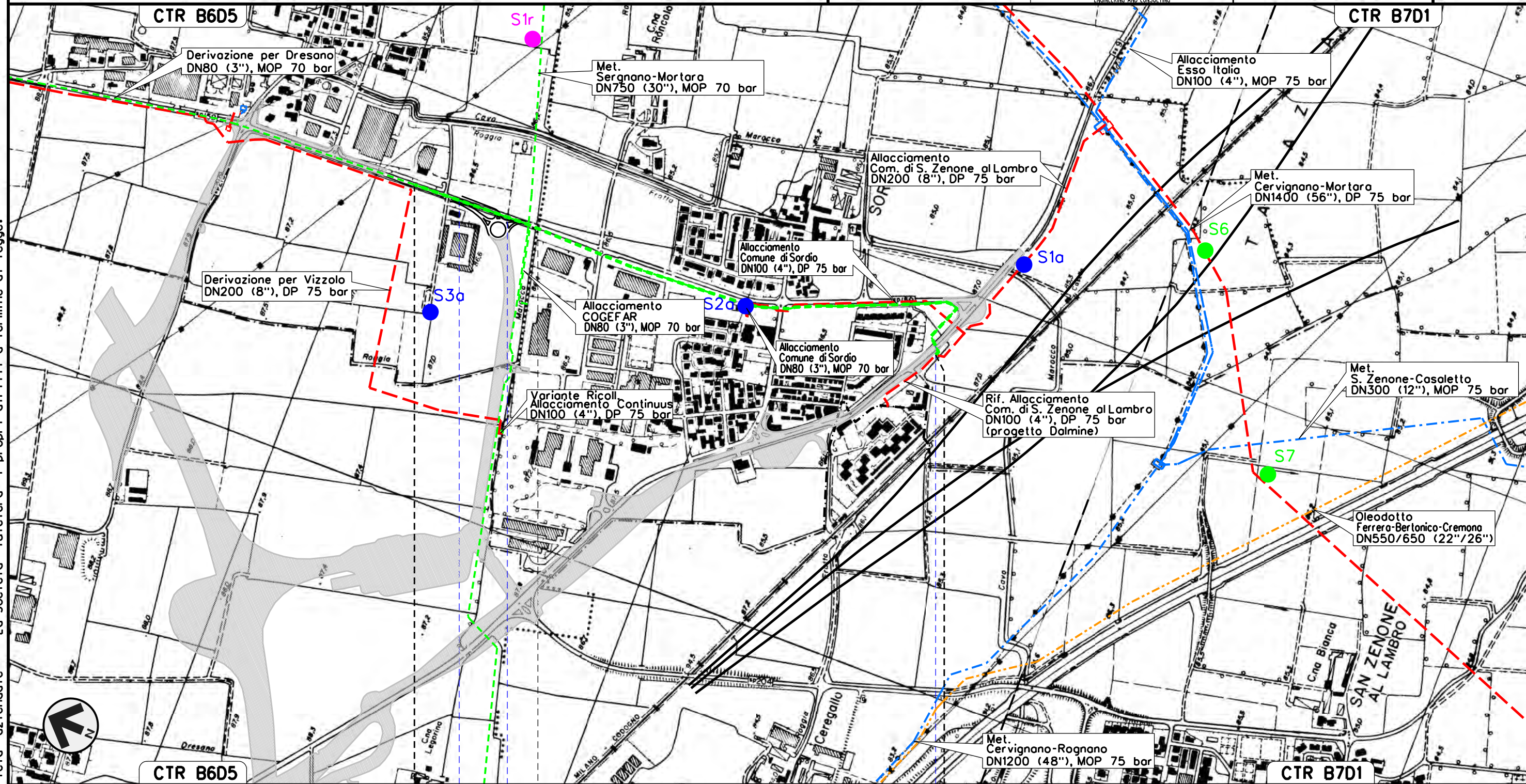
MULAZZANO
LODI

Il presente disegno e' di proprieta' aziendale - La Societa' tutelera' i propri diritti a termine di legge.

Met. Deriv. per Dresano
DN 80 (3"), MOP 70 bar

Rimozione Condotte Esistenti
TRACCIATO DI PROGETTO CON UBICAZIONE SONDAGGI (ai sensi del D.M. 16/12)

00	30-05-14	EMISSIONE	SANTINI	CECCONI	FRASSINELLI	Foglio
INDICE	DATA	REVISIONI	ELABORATO	VERIFICATO	APPROVATO	5
			Dis. J01811-ENV-DW-400-0004			di 31
			Comm. NR/11030			Scala
						1:10000



Il presente disegno e' di proprieta' aziendale - La Societa' tutelera' i propri diritti a termine di legge.



0+000	CASALMAIOCCO	SORDIO	1+510
		LODI	
	S.P. n.159	S.P. n.159	S.S. n.9

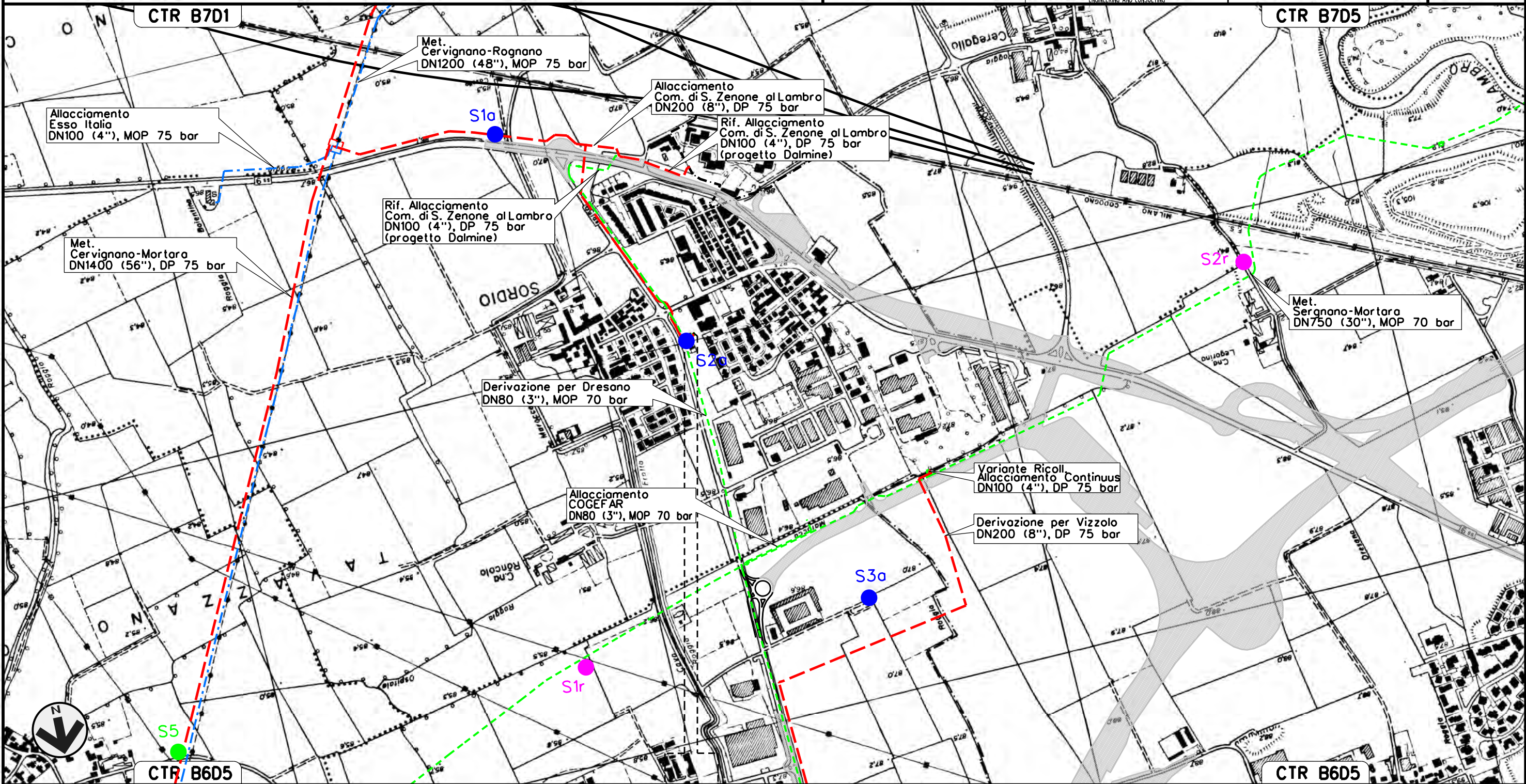
Allacciamento Comune di Sordio

DN 80 (3"), MOP 70 bar

Rimozione Condotte Esistenti

TRACCIATO DI PROGETTO CON UBICAZIONE SONDAGGI (ai sensi del D.M. 16/12)

00	30-05-14	EMISSIONE	SANTINI	CECCONI	FRASSINELLI
INDICE	DATA	REVISIONI	ELABORATO	VERIFICATO	APPROVATO
					
			Dis. J01811-ENV-DW-400-0004		Foglio 6 di 31
			Comm. NR/11030		Scala 1:10000



0+000 0+035

SORDIO
LODI

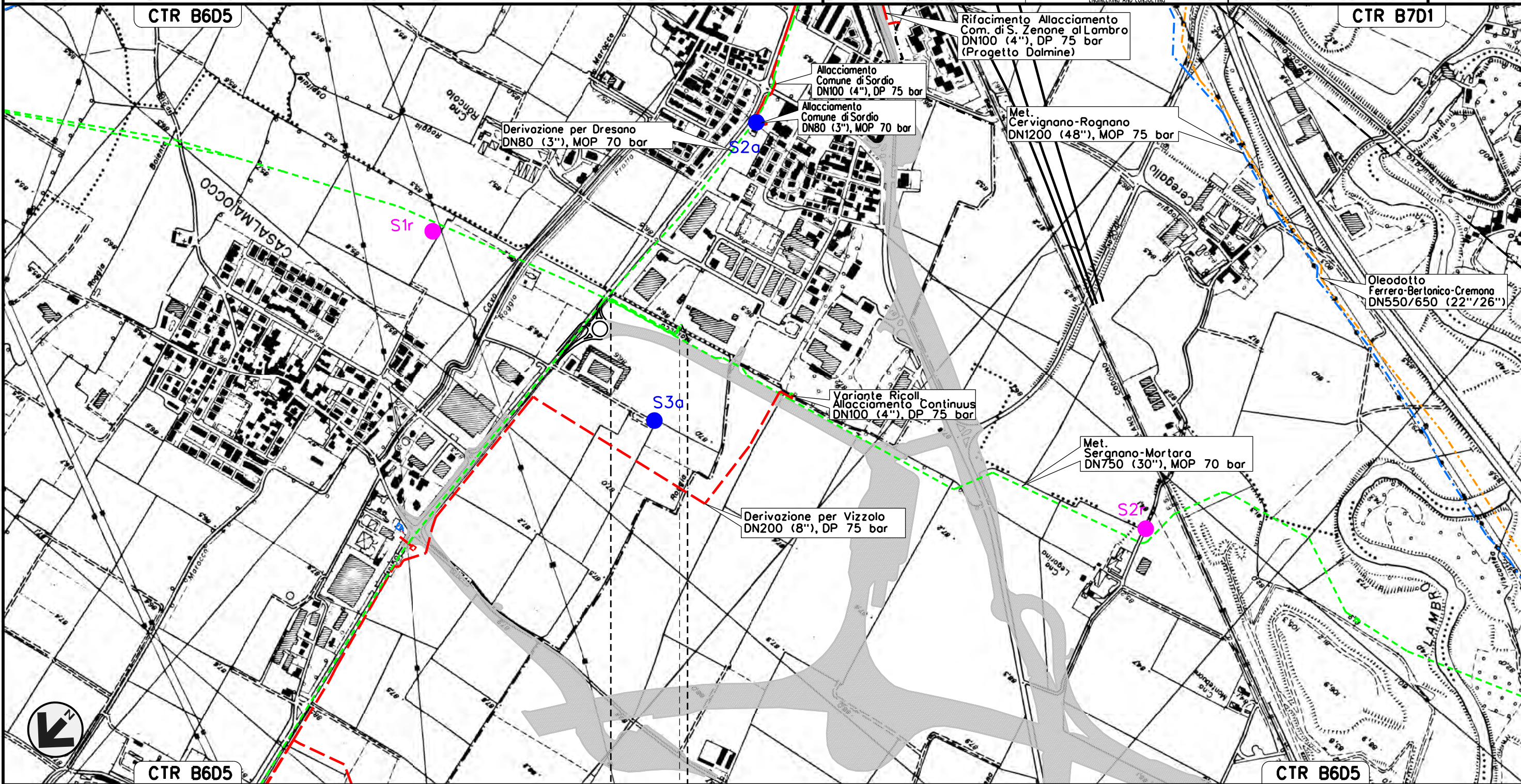
P.I.D.A. N.1 km 0-035

Il presente disegno e' di proprieta' aziendale - La Societa' tutelera' i propri diritti a termine di legge.

Allacciamento CO.GE.FAR
DN 80 (3"), MOP 70 bar

00	30-05-14	EMISSIONE	SANTINI	CECONI	FRASSINELLI	Foglio	7
INDICE	DATA	REVISIONI	ELABORATO	VERIFICATO	APPROVATO	di	31
			Dis. J01811-ENV-DW-400-0004			Scala	1:10000
			Comm. NR/11030				

Rimozione Condotte Esistenti
TRACCIATO DI PROGETTO CON UBICAZIONE SONDAGGI (ai sensi del D.M. 16/12)





Il presente disegno e' di proprieta' aziendale - La Societa' tutelera' i propri diritti a termine di legge.

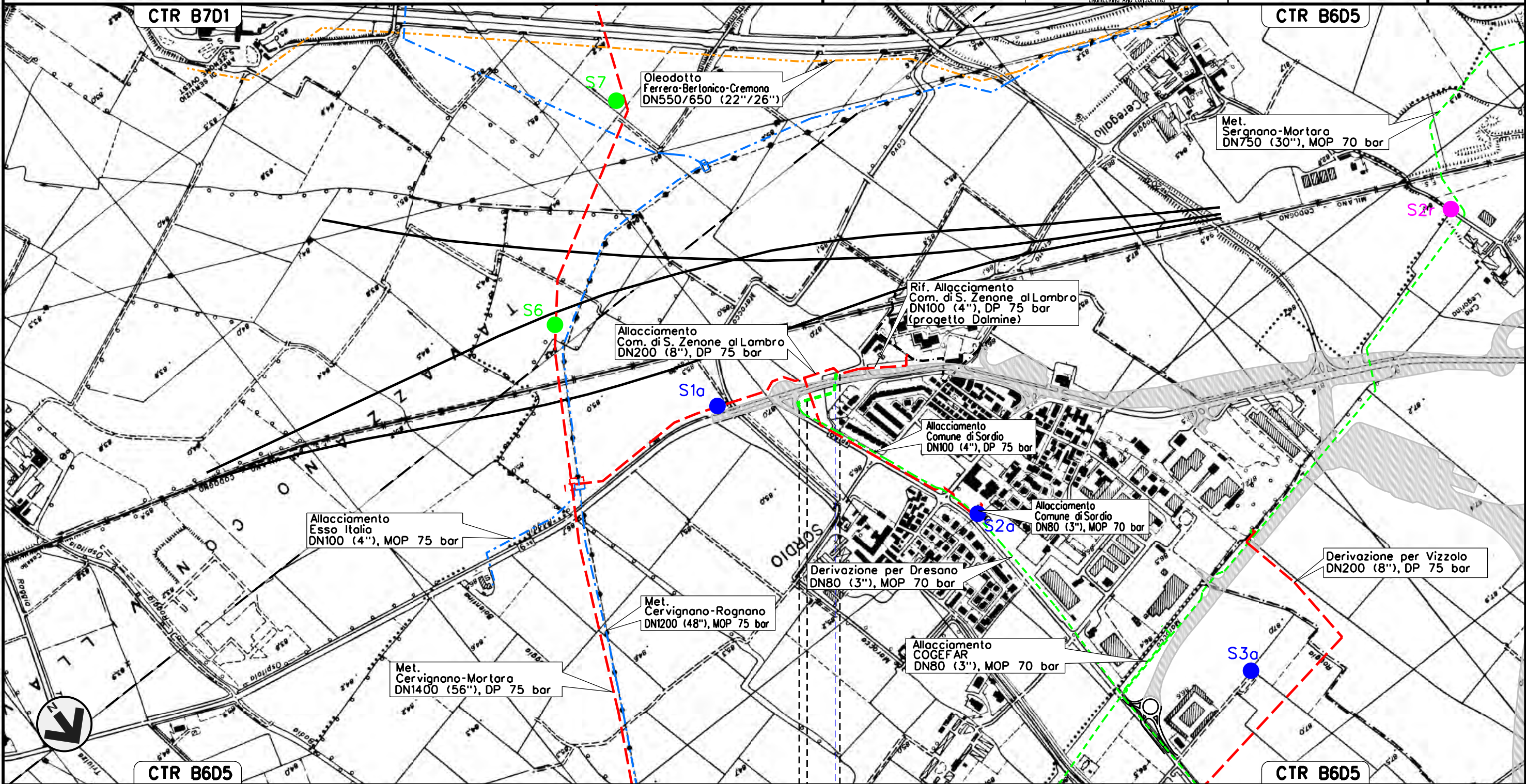
Allacciamento Comune di S. Zenone al Lambro

DN 80 (3"), MOP 70 bar

Rimozione Condotte Esistenti

TRACCIATO DI PROGETTO CON UBICAZIONE SONDAGGI (ai sensi del D.M. 16/12)

00	30-05-14	EMISSIONE	SANTINI	CECCONI	FRASSINELLI
INDICE	DATA	REVISIONI	ELABORATO	VERIFICATO	APPROVATO
					
			Dis. J01811-ENV-DW-400-0004		Foglio 8 di 31
			Comm. NR/11030		Scala 1:10000



0+000 0+160



- SORDIO
- LODI
- Roggio

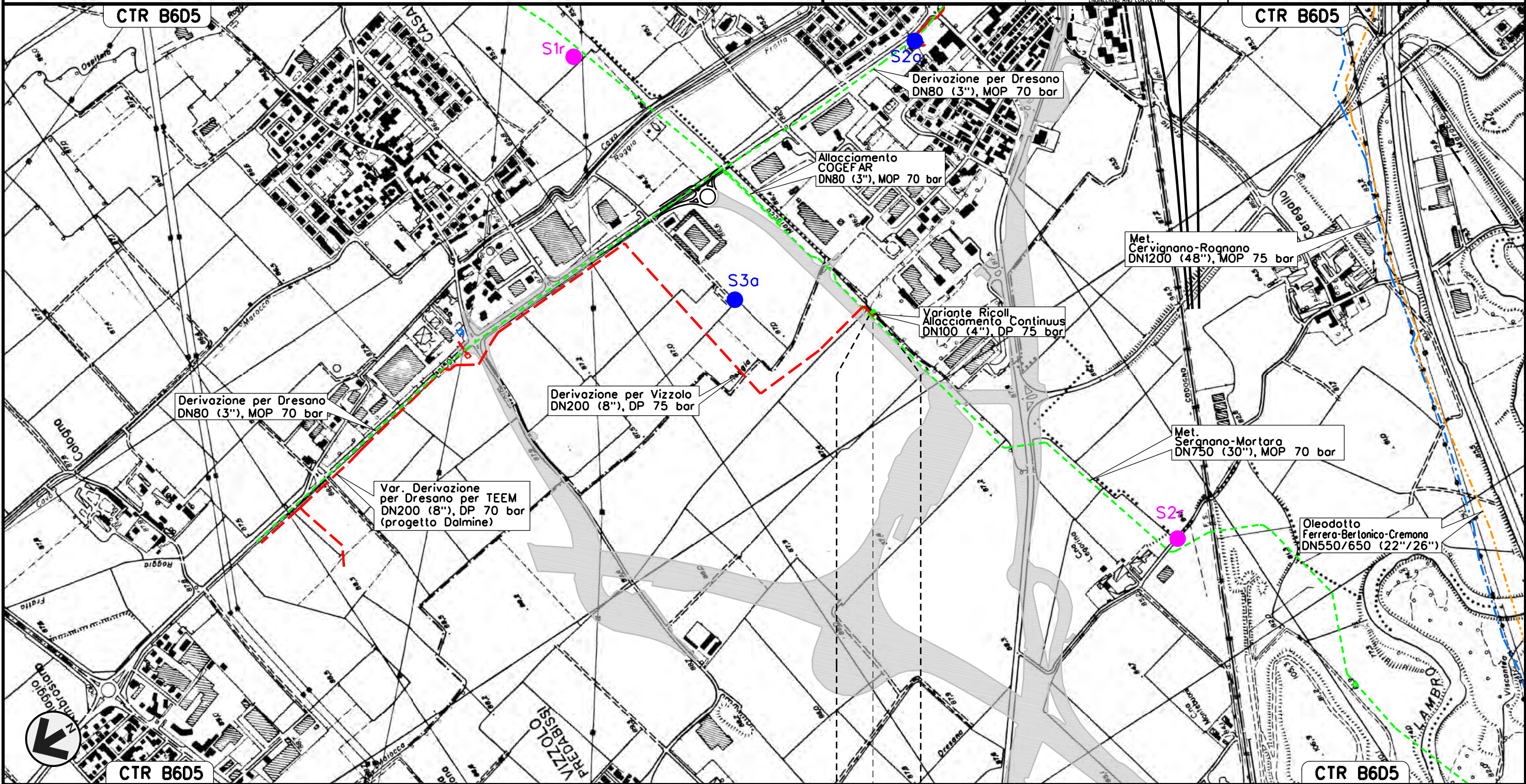
P.L. N.1km 0-035

Il presente disegno e' di proprieta' aziendale - La Societa' tutelera' i propri diritti a termine di legge.

Allacciamento Continuum
DN 80 (3"), MOP 70 bar

Rimozione Condotte Esistenti
TRACCIATO DI PROGETTO CON UBICAZIONE SONDAGGI (ai sensi del D.M. 16/12)

00	30-05-14	EMISSIONE	SANTINI	CECCONI	FRASSINELLI
INDICE	DATA	REVISIONI	ELABORATO	VERIFICATO	APPROVATO
					
			Dis. J01811-ENV-DW-400-0004		Foglio 9 di 31
			Comm. NR/11030		Scala 1:10000



0+000 0+020

VIZZOLO PREDABISSI	→	SORDIO
MILANO	→	LODI

Il presente disegno e' di proprieta' aziendale - La Societa' tutelera' i propri diritti a termine di legge.

Metanodotto Cerro al Lambro – Milano

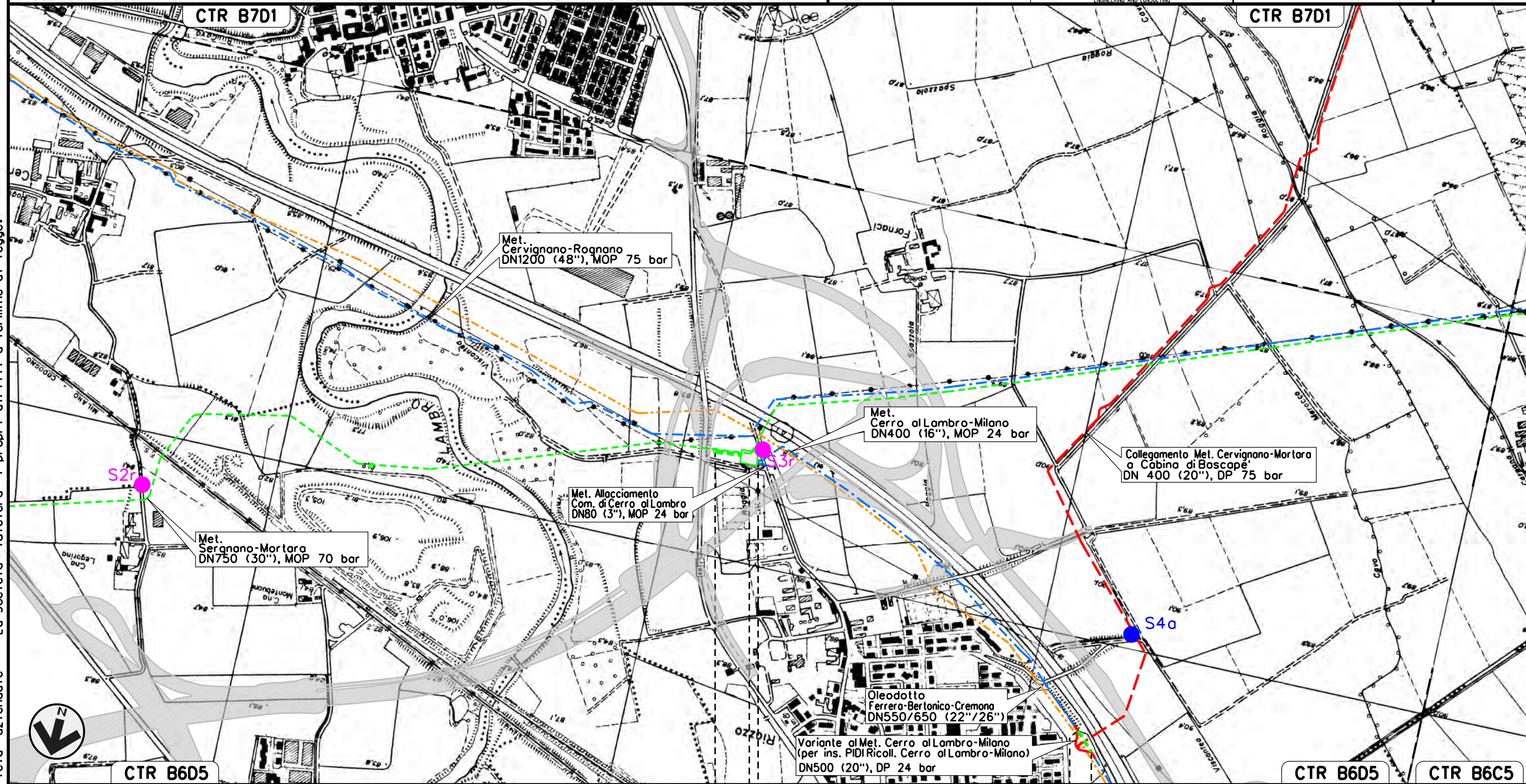
DN 400 (16"), MOP 24 bar

Rimozione Condotte Esistenti

TRACCIATO DI PROGETTO CON UBICAZIONE SONDAGGI (ai sensi del D.M. 16/12)

00	30-05-14	EMISSIONE	SANTINI	CECCONI	FRASSINELLI
INDICE	DATA	REVISIONI	ELABORATO	VERIFICATO	APPROVATO
			Dis. J01811-ENV-DW-400-0004		
			Comm. NR/11030		

Foglio
10
di 31
Scala
1:10000



Il presente disegno e' di proprieta' aziendale - La Societa' tutelera' i propri diritti a termine di legge.



0+000 0+115 0+000 0+040

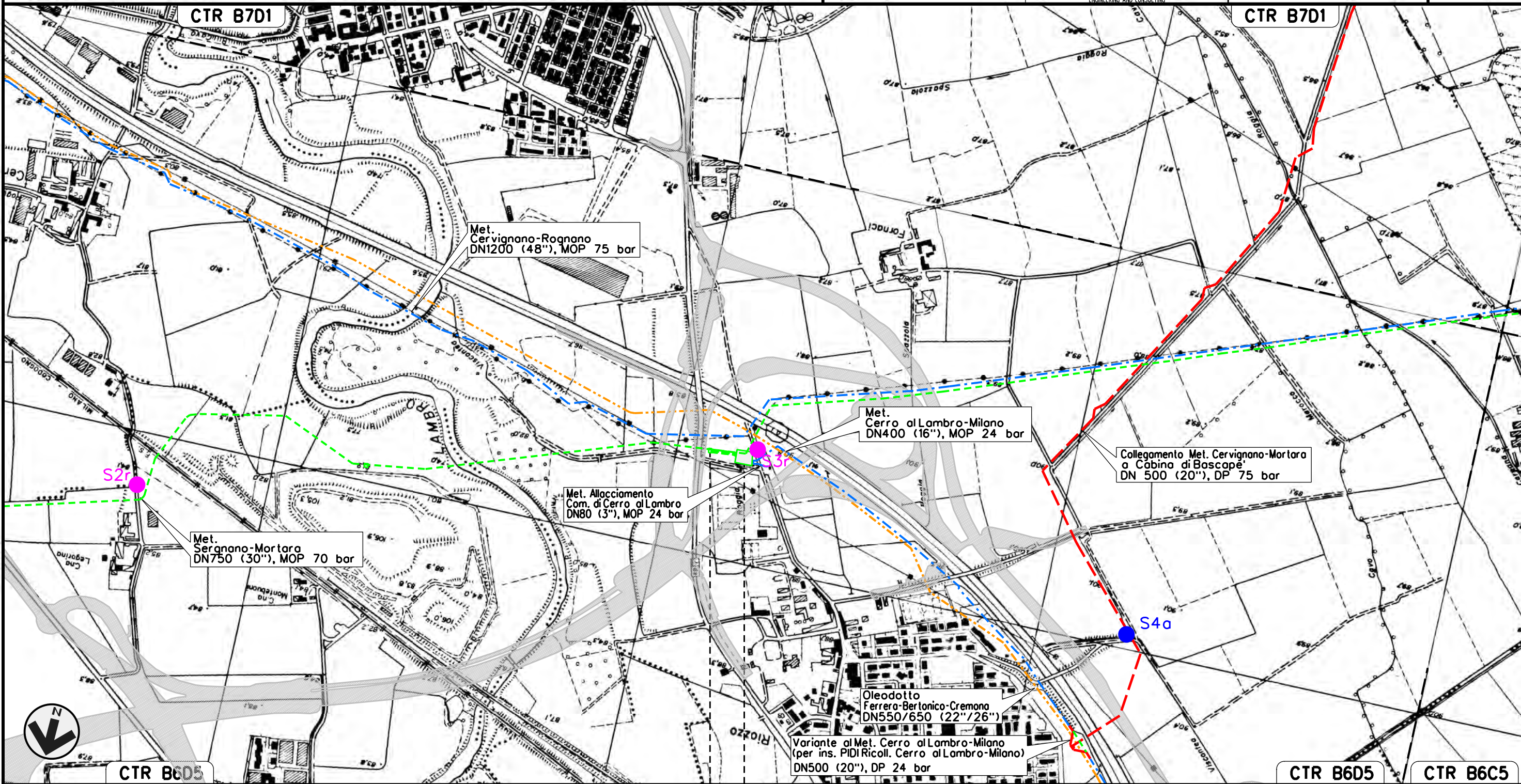
CERRO AL LAMBRO —> MILANO —> CERRO AL LAMBRO —> MILANO —>

PIANTO HPRS N. 254 km 0-080

Collegamento tra Cabina di Riduzione n. 254
e P.I.D.I. n. 5 su Met. SERGNANO-MORTARA DN 400 (16"), MOP 24 bar

Rimozione Condotte Esistenti
TRACCIATO DI PROGETTO CON UBICAZIONE SONDAGGI (ai sensi del D.M. 16/12)

00	30-05-14	EMISSIONE	SANTINI	CECCONI	FRASSINELLI	Foglio
INDICE	DATA	REVISIONI	ELABORATO	VERIFICATO	APPROVATO	11
			Dis. J01811-ENV-DW-400-0004			di 31
			Comm. NR/11030			Scala
						1:10000



Il presente disegno e' di proprieta' aziendale - La Societa' tutelera' i propri diritti a termine di legge.

0+000 0+080

CERRO AL LAMBRO —
MILANO —

◀ IMPIANTO HPRS N. 254 km 0-080 ▶

CTR B6D5 CTR B6C5

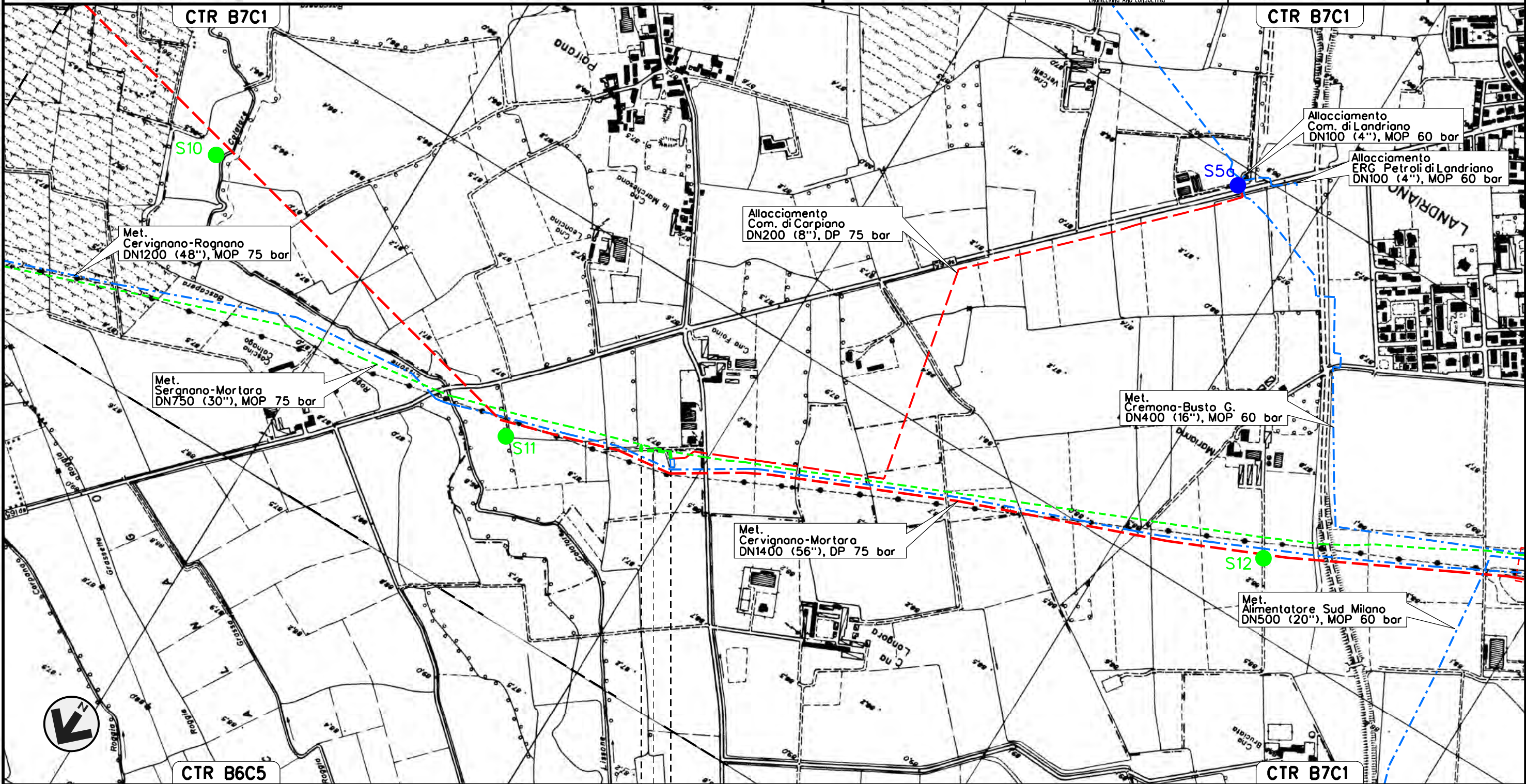
Allacciamento Comune di Carpiano

DN 80 (3"), MOP 70 bar

Rimozione Condotte Esistenti

TRACCIATO DI PROGETTO CON UBICAZIONE SONDAGGI (ai sensi del D.M. 16/12)

00	30-05-14	EMISSIONE	SANTINI	CECCONI	FRASSINELLI	Foglio
INDICE	DATA	REVISIONI	ELABORATO	VERIFICATO	APPROVATO	12
			Dis. J01811-ENV-DW-400-0004			di 31
			Comm. NR/11030			Scala
						1:10000



0+000 0+100

LANDRIANO - CARPIANO
PAVIA - MILANO

P.I.D.A. N.1 km 0-000

Il presente disegno e' di proprieta' aziendale - La Societa' tutelera' i propri diritti a termine di legge.

Stacco Predisposto Siziano

DN 80 (3"), MOP 70 bar

Rimozione Condotte Esistenti

TRACCIATO DI PROGETTO CON UBICAZIONE SONDAGGI (ai sensi del D.M. 16/12)

00	30-05-14	EMISSIONE
INDICE	DATA	REVISIONI

SANTINI	CECCONI	FRASSINELLI
ELABORATO	VERIFICATO	APPROVATO

Foglio

13

di 31

Scala
1:10000

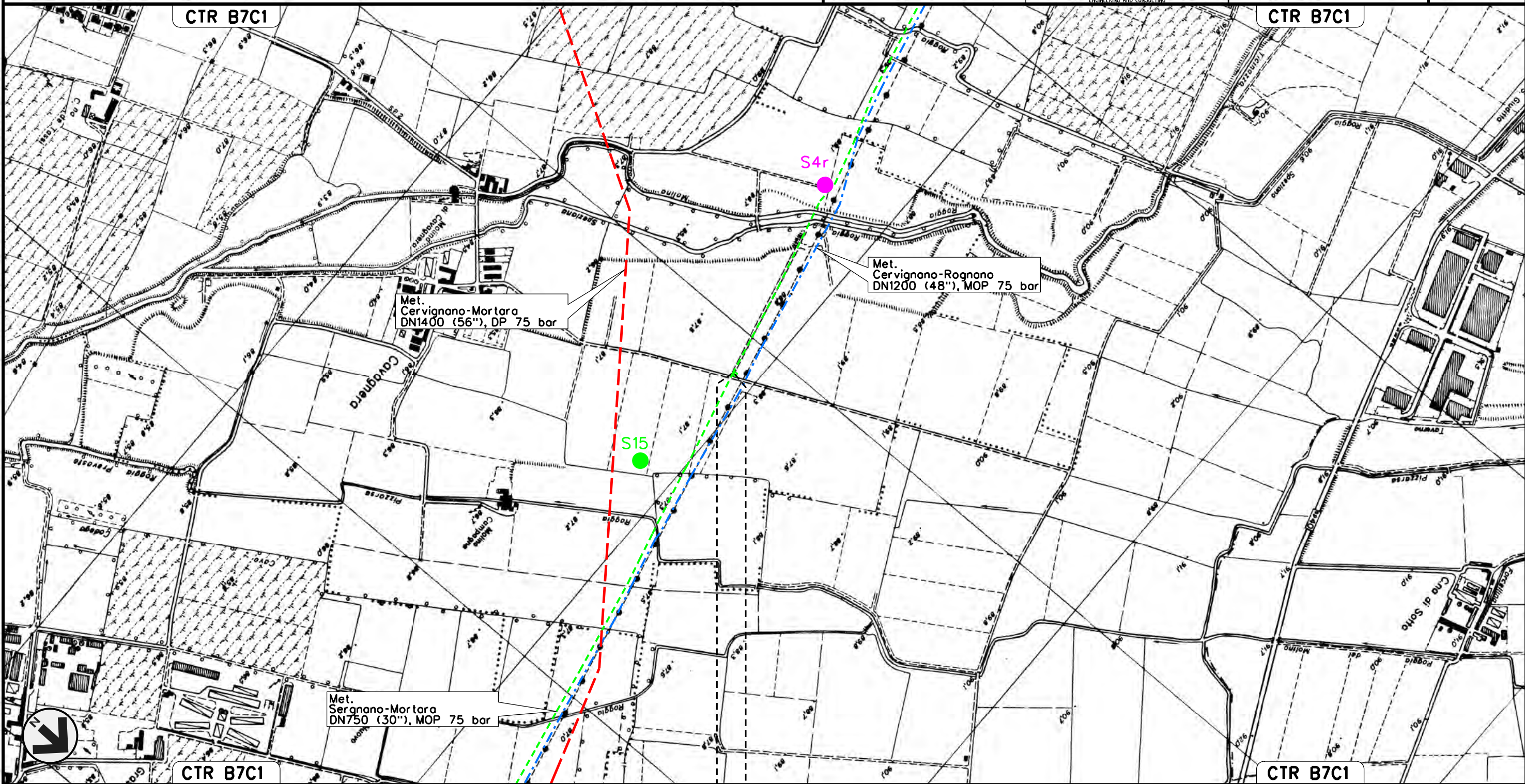


Dis. J01811-ENV-DW-400-0004

Comm. NR/11030

CTR B7C1

CTR B7C1



0+000 0+001

VIDIGULFO

PAVIA

P.I.D.S. N. 1 km 0+000



Il presente disegno e' di proprieta' aziendale - La Societa' tutelera' i propri diritti a termine di legge.

Allacciamento Comune di Lacchiarella 1a presa

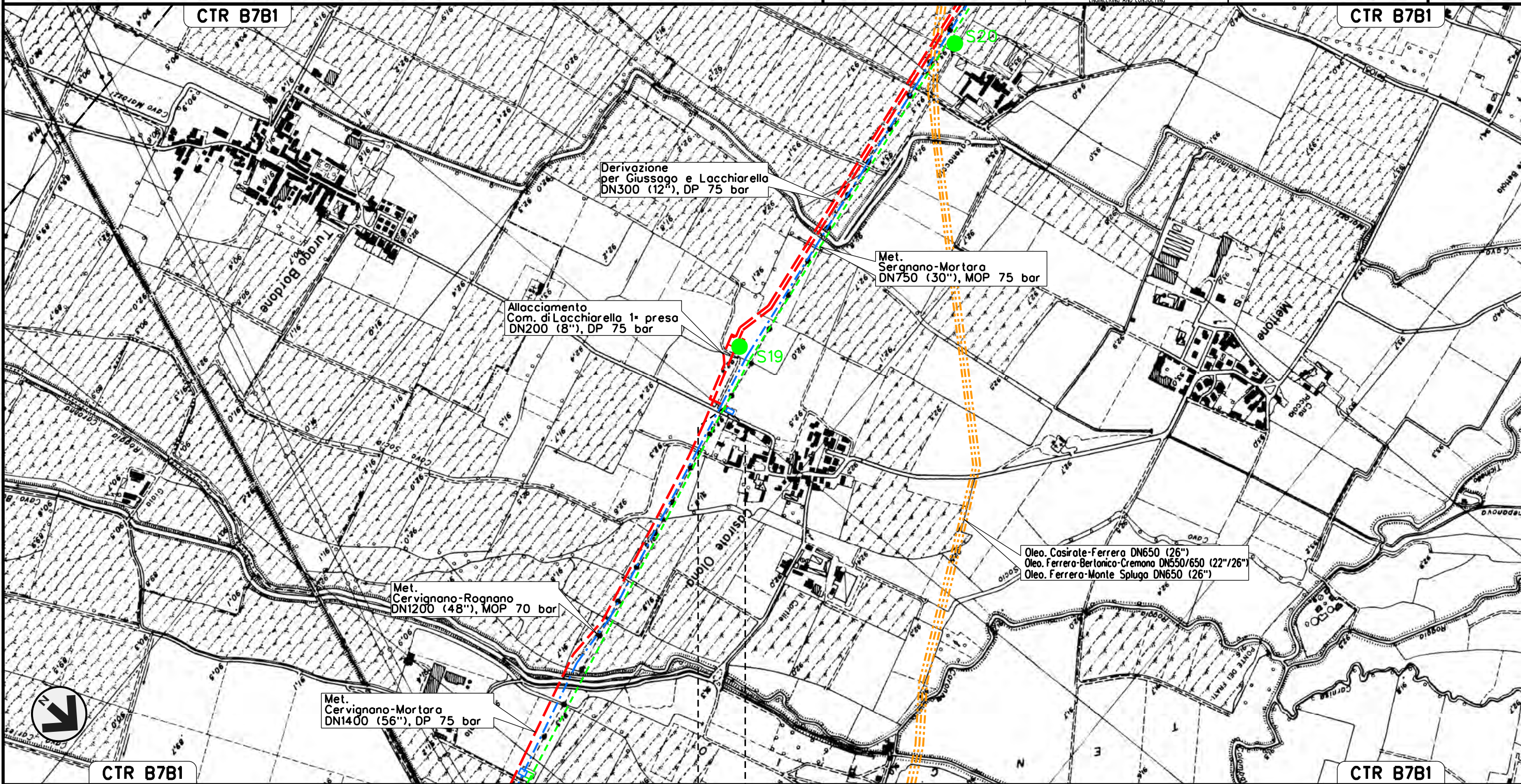
DN 80 (3"), MOP 70 bar

Rimozione Condotte Esistenti

TRACCIATO DI PROGETTO CON UBICAZIONE SONDAGGI (ai sensi del D.M. 16/12)

00	30-05-14	EMISSIONE	SANTINI	CECCONI	FRASSINELLI
INDICE	DATA	REVISIONI	ELABORATO	VERIFICATO	APPROVATO
					
			Dis. J01811-ENV-DW-400-0004		Foglio 14 di 31
			Comm. NR/11030		Scala 1:10000

Foglio
14
di 31
Scala
1:10000



0+000 0+010

- LACCHIARELLA
- MILANO

 P.I.D.A. N.1 km 0-000

Il presente disegno e' di proprieta' aziendale - La Societa' tutelera' i propri diritti a termine di legge.

Allacciamento Industrie Chimiche Leri

DN 150 (6"), MOP 70 bar

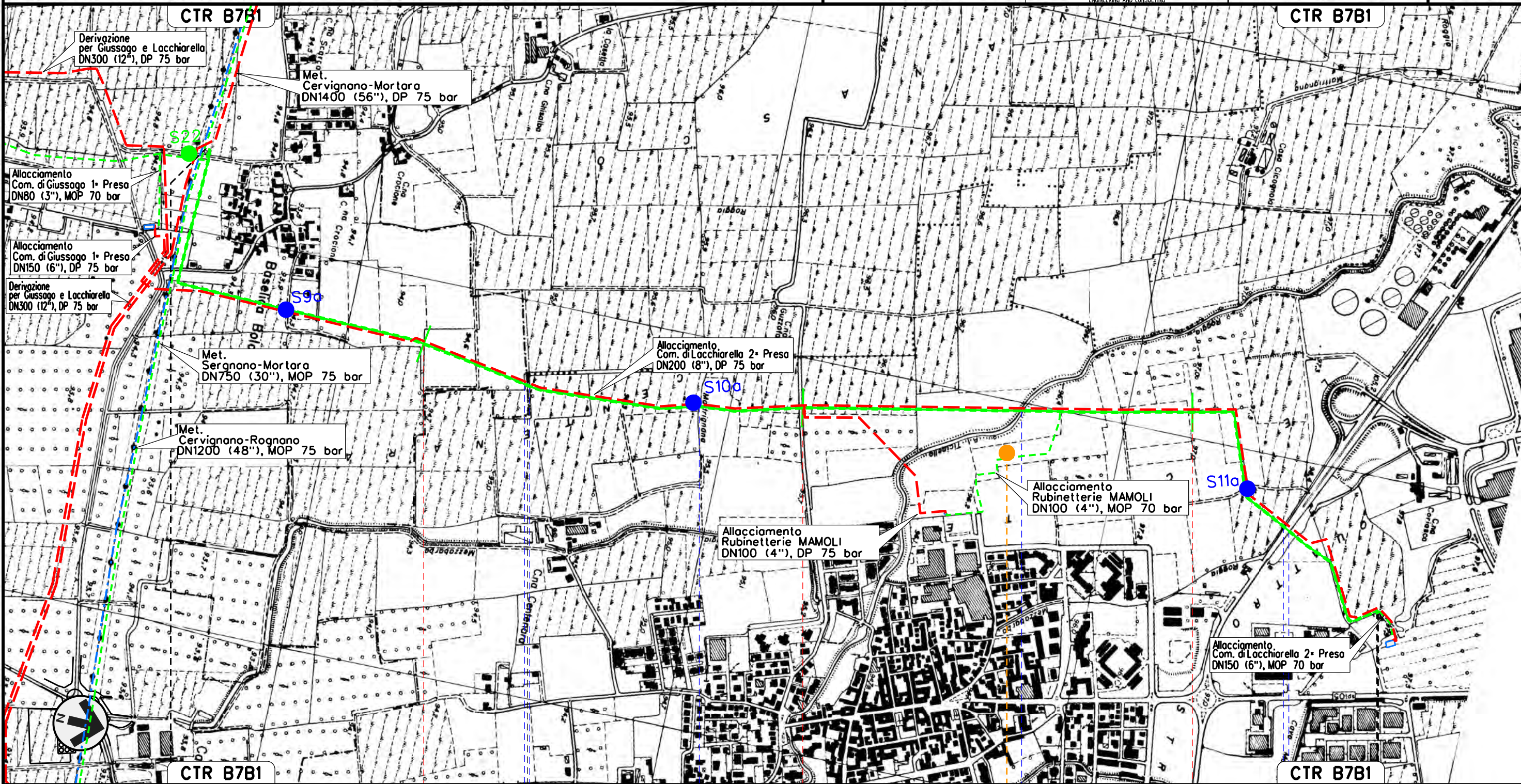
Rimozione Condotte Esistenti

TRACCIATO DI PROGETTO CON UBICAZIONE SONDAGGI (ai sensi del D.M. 16/12)

00	30-05-14	EMISSIONE	SANTINI	CECCONI	FRASSINELLI
INDICE	DATA	REVISIONI	ELABORATO	VERIFICATO	APPROVATO
SNAM RETE GAS			Dis. J01811-ENV-DW-400-0004		
Enereco ENGINEERING AND CONSULTING			Comm. NR/11030		

Foglio
15
di 31
Scala
1:10000

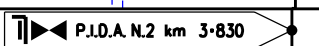
Il presente disegno e' di proprieta' aziendale - La Societa' tutelera' i propri diritti a termine di legge.



0+000 1 2 3 3+835

GIUSSAGO
PAVIA

LACCHIARELLA
MILANO



Roggia Roggia

Roggia Mitrignano

Roggia Ticinello

Roggia Mezzabarba S.P. n. 40

S10

Allacciamento Comune di Lacchiarella 2a presa

DN 150 (6"), MOP 70 bar

Rimozione Condotte Esistenti

TRACCIATO DI PROGETTO CON UBICAZIONE SONDAGGI (ai sensi del D.M. 16/12)

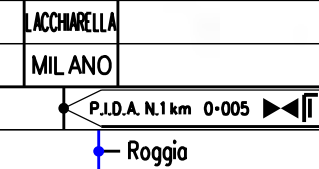
00	30-05-14	EMISSIONE	SANTINI	CECCONI	FRASSINELLI	Foglio
INDICE	DATA	REVISIONI	ELABORATO	VERIFICATO	APPROVATO	16
			Dis. J01811-ENV-DW-400-0004			di 31
			Comm. NR/11030			Scala
						1:10000



Il presente disegno e' di proprieta' aziendale - La Societa' tutelera' i propri diritti a termine di legge.



0+000 0+100





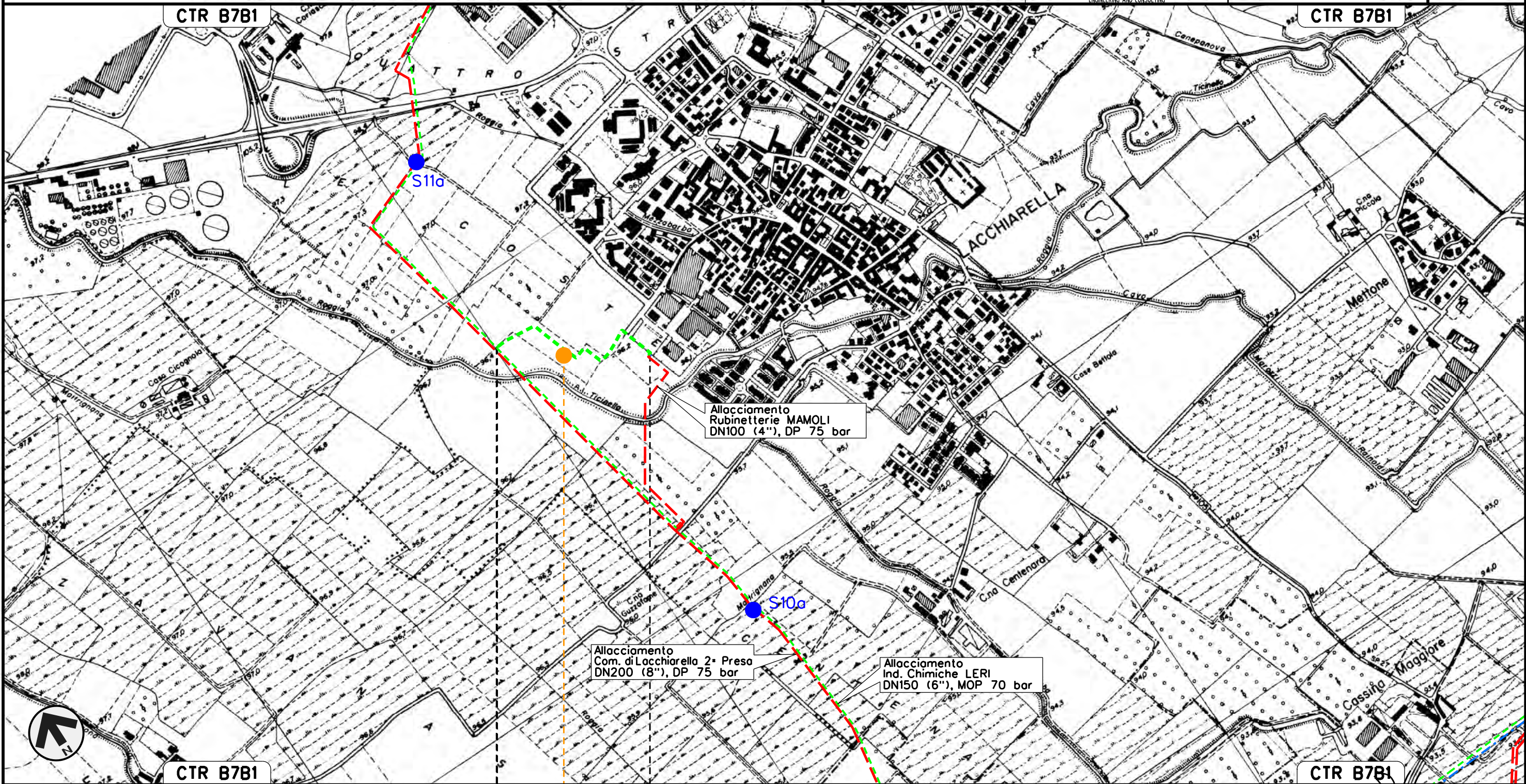
Allacciamento Rubinetterie MAMOLI

DN 100 (4"), MOP 70 bar

Rimozione Condotte Esistenti

TRACCIATO DI PROGETTO CON UBICAZIONE SONDAGGI (ai sensi del D.M. 16/12)

00	30-05-14	EMISSIONE	SANTINI	CECONI	FRASSINELLI
INDICE	DATA	REVISIONI	ELABORATO	VERIFICATO	APPROVATO
					
			Dis. J01811-ENV-DW-400-0004		Foglio 17 di 31
			Comm. NR/11030		Scala 1:10000



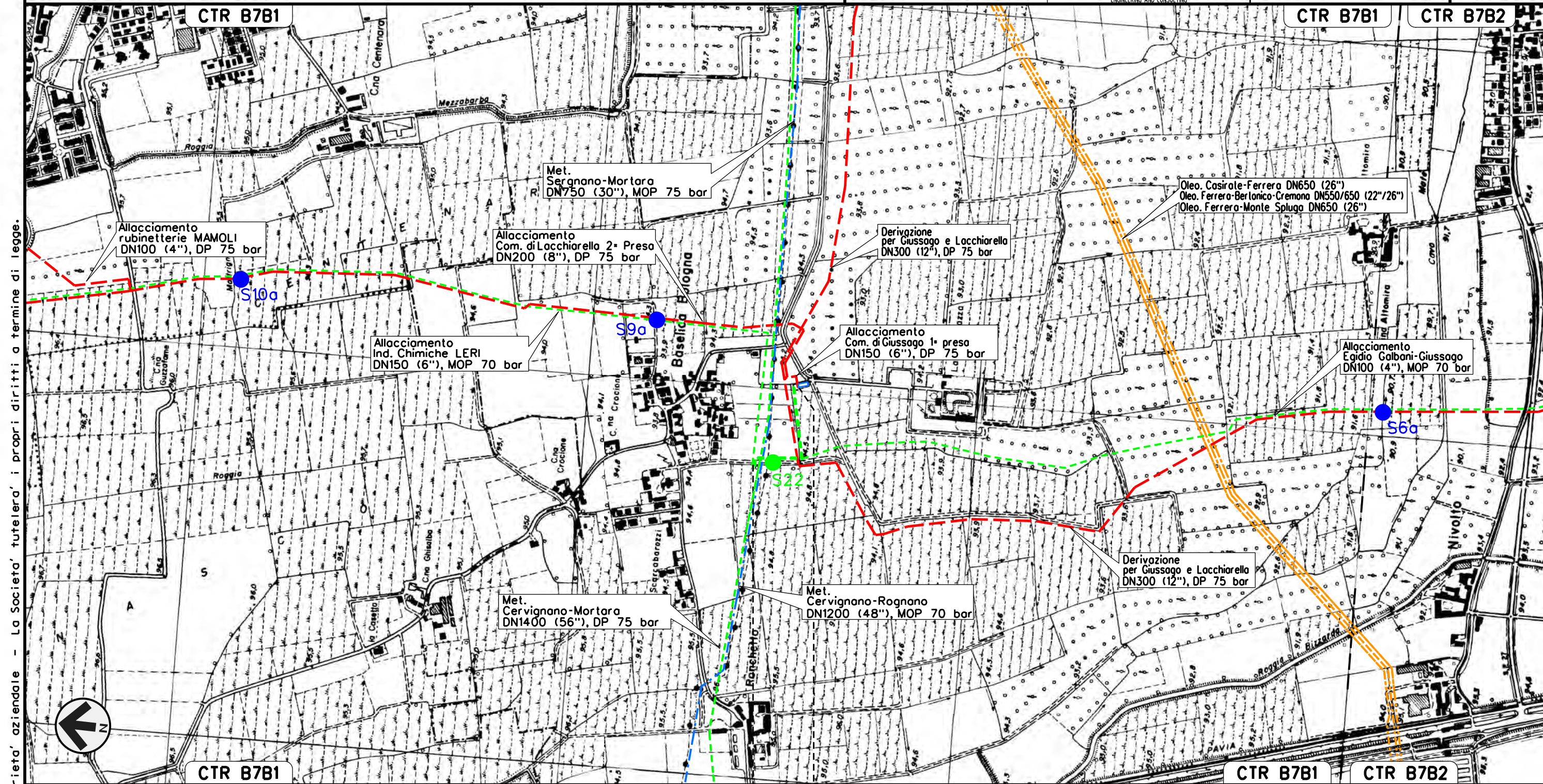
Il presente disegno e' di proprieta' aziendale - La Societa' tutelera' i propri diritti a termine di legge.

Allacciamento Comune di Giussago 1a Presa
DN 80 (3"), MOP 70 bar

00	30-05-14	EMISSIONE	SANTINI	CECONI	FRASSINELLI	Foglio
INDICE	DATA	REVISIONI	ELABORATO	VERIFICATO	APPROVATO	18
			Dis. J01811-ENV-DW-400-0004			di 31
			Comm. NR/11030			Scala 1:10000

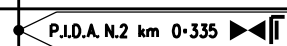


Rimozione Condotte Esistenti
TRACCIATO DI PROGETTO CON UBICAZIONE SONDAGGI (ai sensi del D.M. 16/12)



0 + 000 0 + 335

GIUSSAGO
PAVIA





Il presente disegno e' di proprieta' aziendale - La Societa' tutelera' i propri diritti a termine di legge.

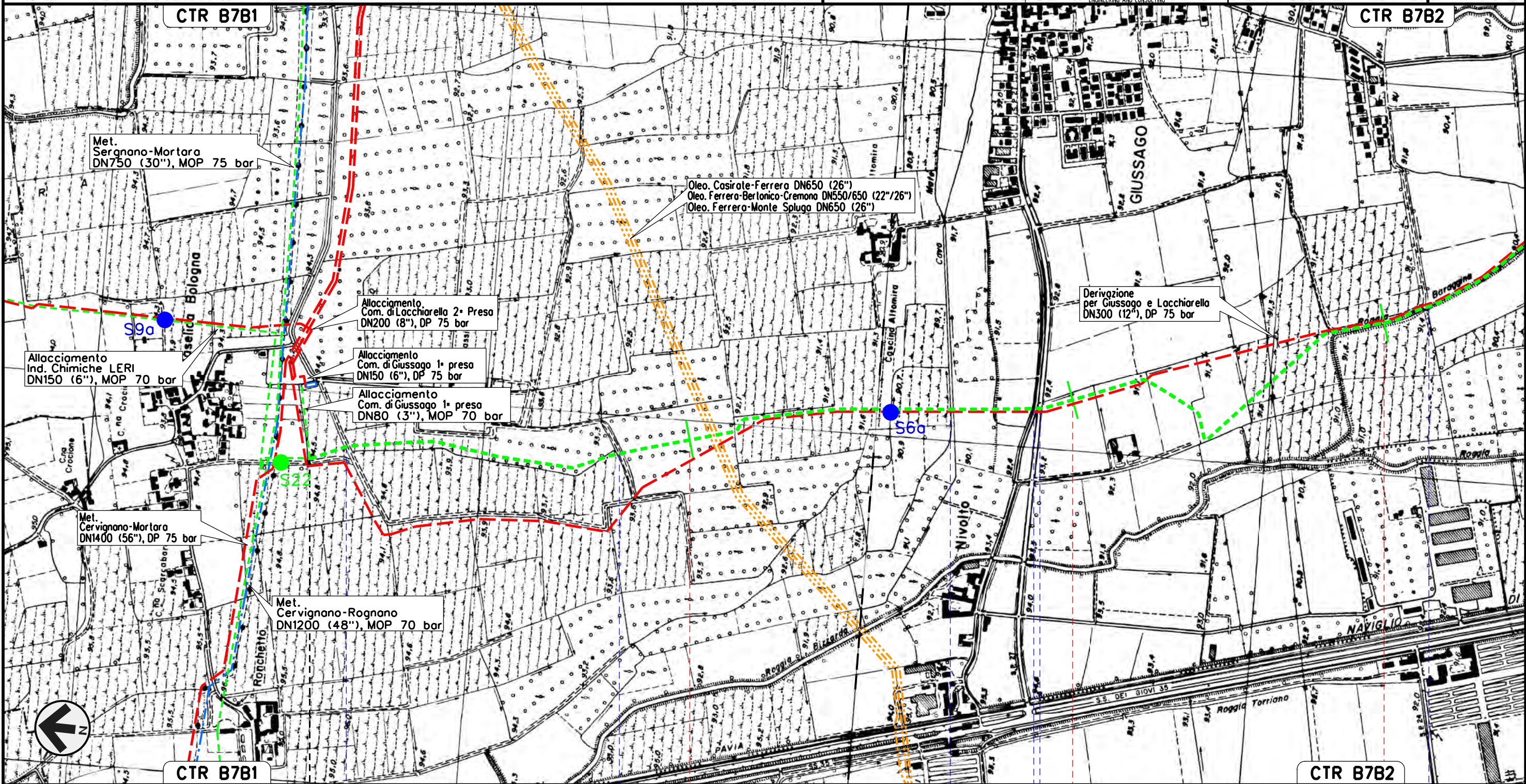
Allacciamento Egidio Galbani di Giussago

DN 100 (4"), MOP 70 bar

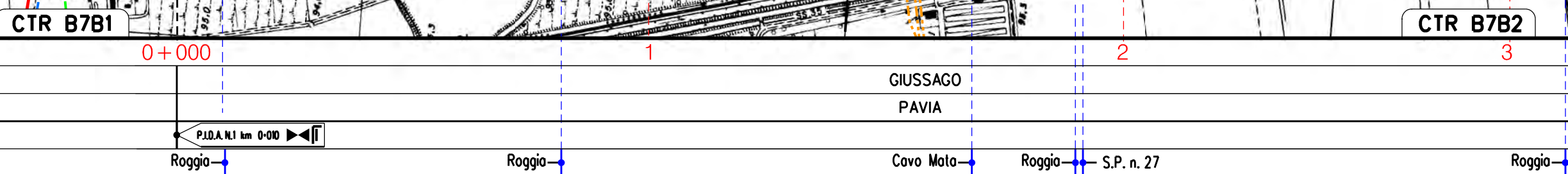
Rimozione Condotte Esistenti

TRACCIATO DI PROGETTO CON UBICAZIONE SONDAGGI (ai sensi del D.M. 16/12)

00	30-05-14	EMISSIONE	SANTINI	CECONI	FRASSINELLI
INDICE	DATA	REVISIONI	ELABORATO	VERIFICATO	APPROVATO
					
			Dis. J01811-ENV-DW-400-0004		Foglio 19 di 31
			Comm. NR/11030		Scala 1:10000



Il presente disegno e' di proprieta' aziendale - La Societa' tutelera' i propri diritti a termine di legge.




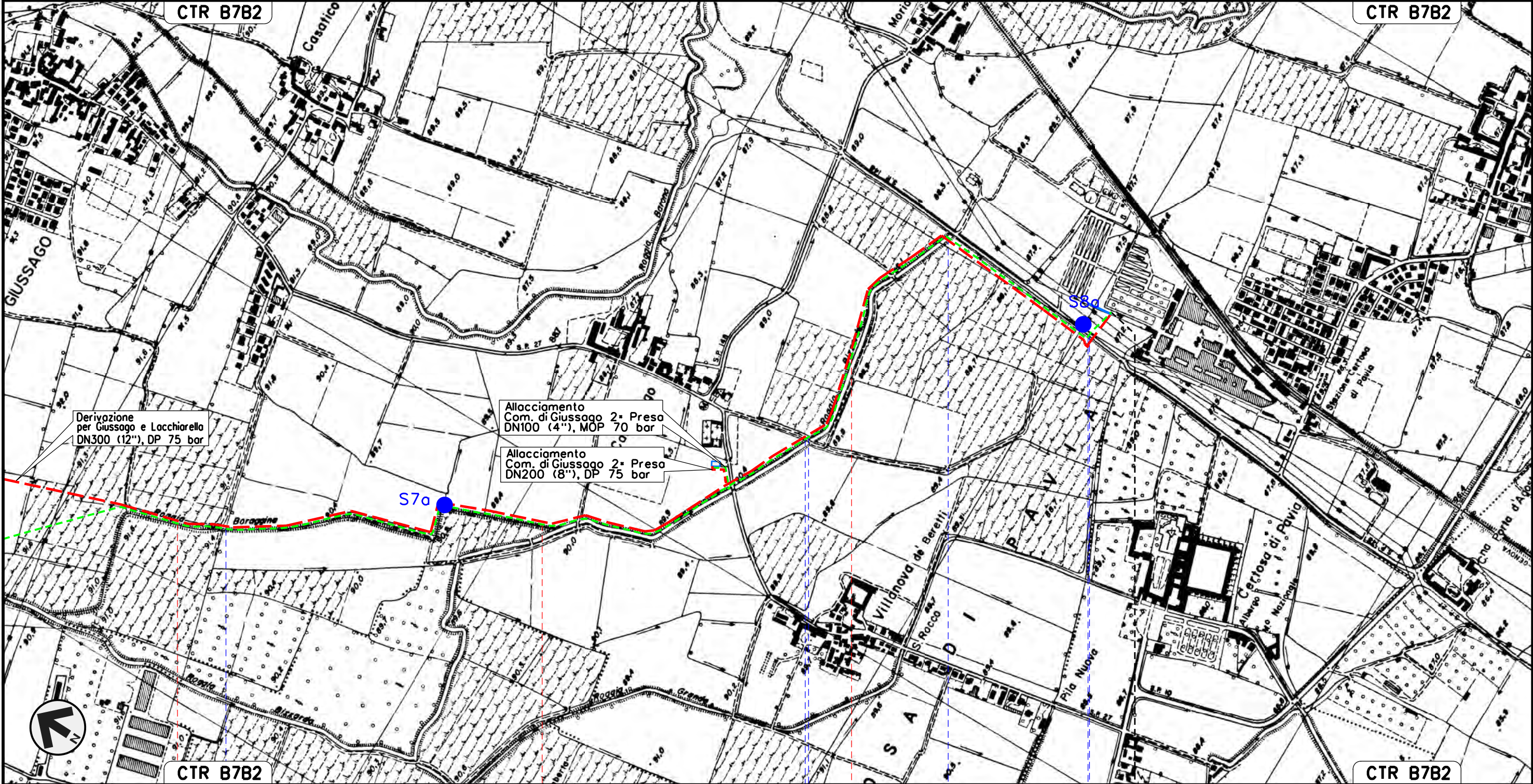
Allacciamento Egidio Galbani di Giussago

DN 100 (4"), MOP 70 bar

Rimozione Condotte Esistenti

TRACCIATO DI PROGETTO CON UBICAZIONE SONDAGGI (ai sensi del D.M. 16/12)

00	30-05-14	EMISSIONE	SANTINI	CECCONI	FRASSINELLI	Foglio
INDICE	DATA	REVISIONI	ELABORATO	VERIFICATO	APPROVATO	20
			Dis. J01811-ENV-DW-400-0004			di 31
			Comm. NR/11030			Scala
						1:10000



Il presente disegno e' di proprieta' aziendale - La Societa' tutelera' i propri diritti a termine di legge.

Allacciamento Comune di Giussago 2a presa
DN 100 (4"), MOP 70 bar

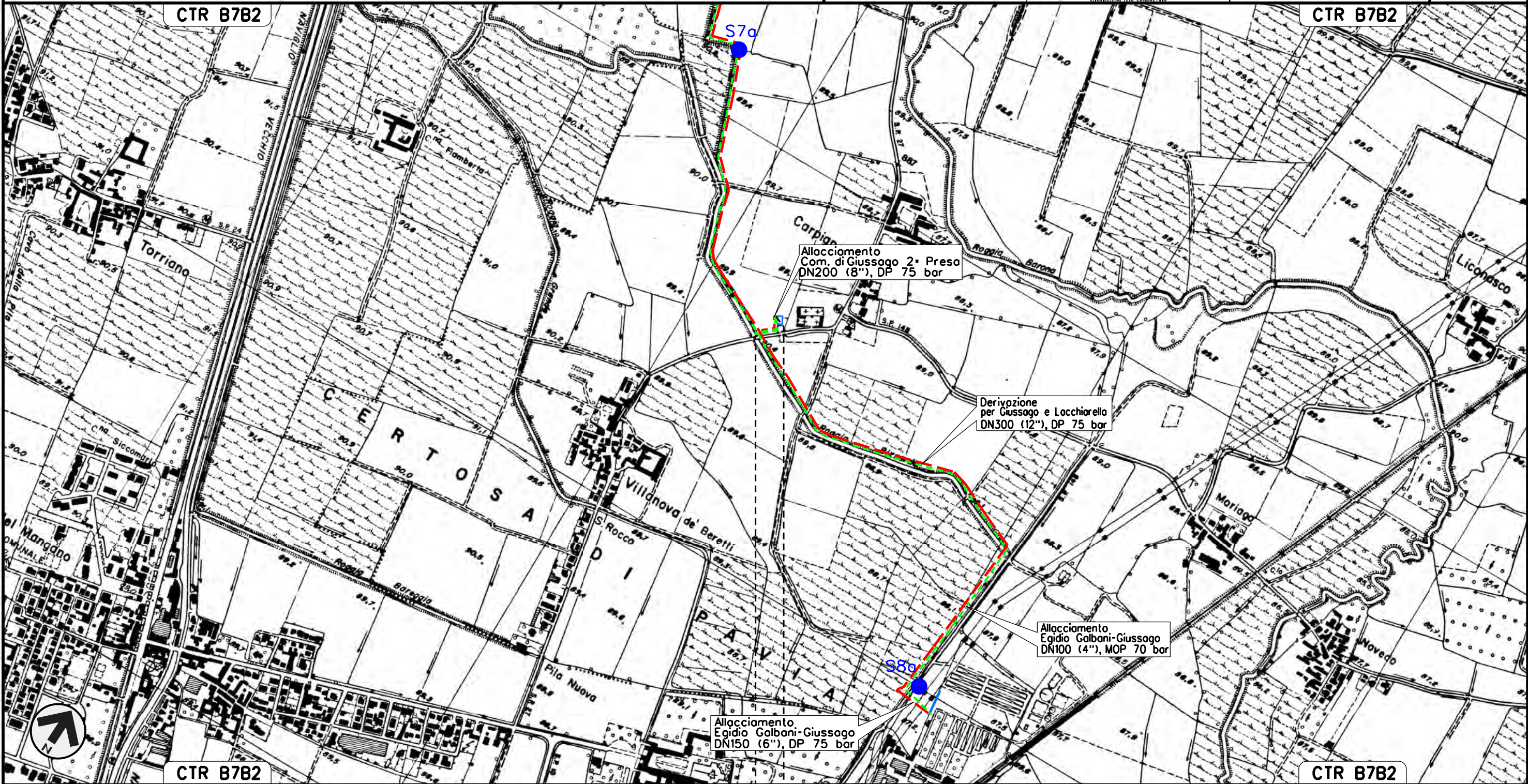
00	30-05-14	EMISSIONE	SANTINI	CECCONI	FRASSINELLI
INDICE	DATA	REVISIONI	ELABORATO	VERIFICATO	APPROVATO

Foglio
21
di 31
Scala
1:10000

Rimozione Condotte Esistenti
TRACCIATO DI PROGETTO CON UBICAZIONE SONDAGGI (ai sensi del D.M. 16/12)



Dis. J01811-ENV-DW-400-0004
Comm. NR/11030



0 + 000 0 + 109



- GIUSSAGO
- PAVIA

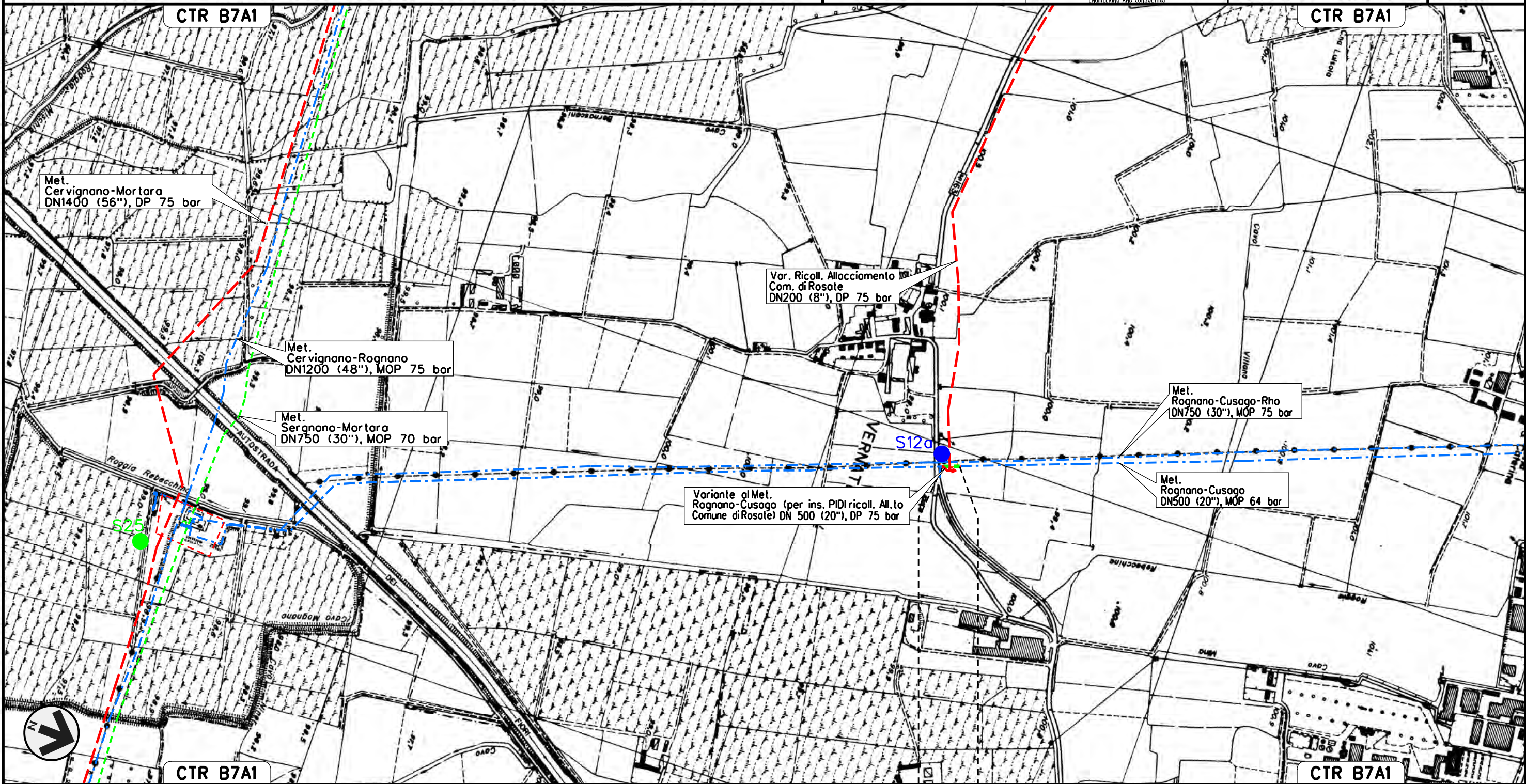
P.I.D.A. N.1 km 0-000

Il presente disegno e' di proprieta' aziendale - La Societa' tutelera' i propri diritti a termine di legge.

Tratto met. Rognano-Cusago da smantellare
per inserimento nuovo impianto DN 500 (20"), MOP 64 bar

Rimozione Condotte Esistenti
TRACCIATO DI PROGETTO CON UBICAZIONE SONDAGGI (ai sensi del D.M. 16/12)

00	30-05-14	EMISSIONE	SANTINI	CECCONI	FRASSINELLI
INDICE	DATA	REVISIONI	ELABORATO	VERIFICATO	APPROVATO
					
			Dis. J01811-ENV-DW-400-0004		Foglio 22 di 31
			Comm. NR/11030		Scala 1:10000



0+000 0+035

VERNATE
MILANO

Il presente disegno e' di proprieta' aziendale - La Societa' tutelera' i propri diritti a termine di legge.

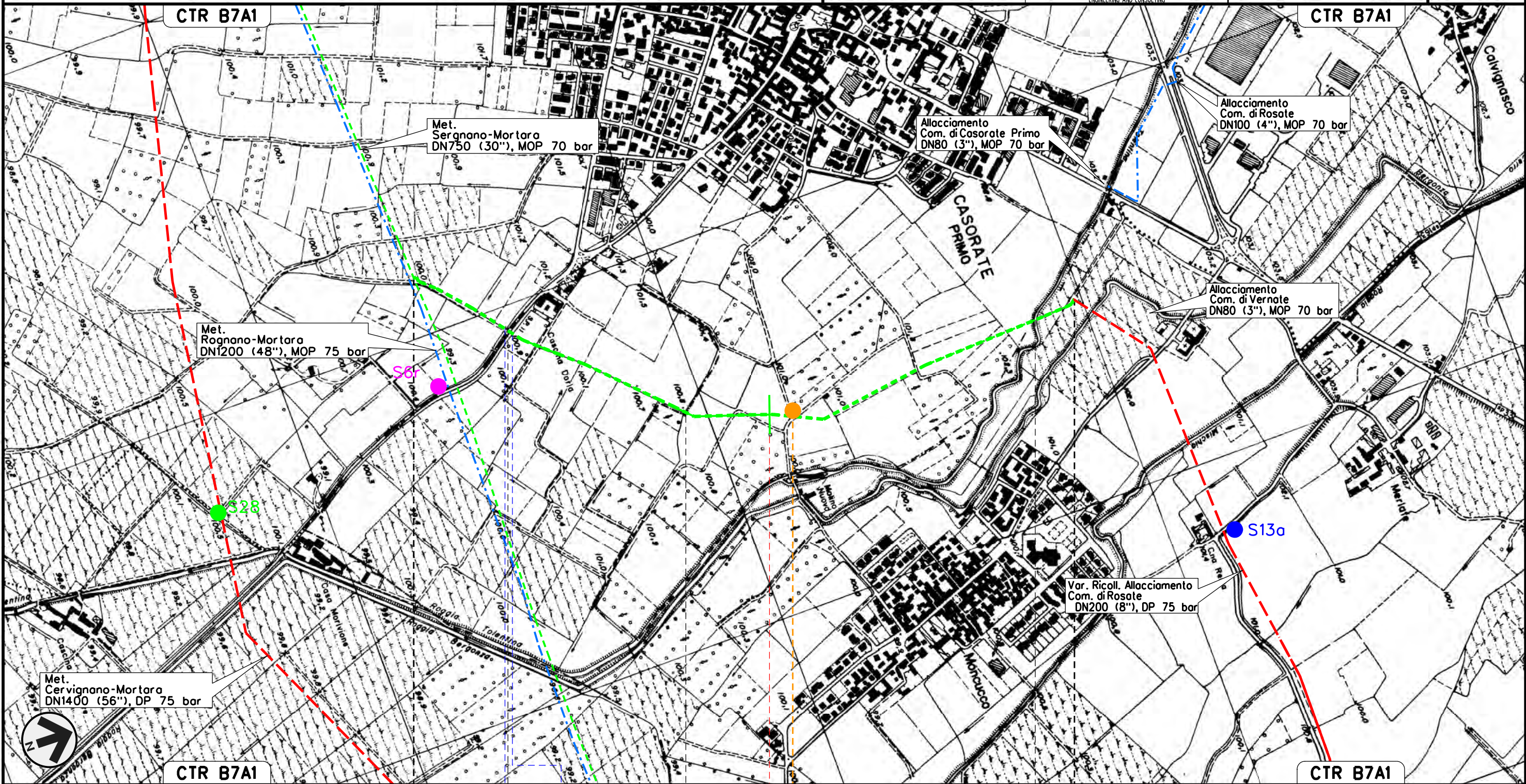
Allacciamento Comune di Rosate

DN 100 (4"), MOP 70 bar

Rimozione Condotte Esistenti

TRACCIATO DI PROGETTO CON UBICAZIONE SONDAGGI (ai sensi del D.M. 16/12)

00	30-05-14	EMISSIONE	SANTINI	CECONI	FRASSINELLI
INDICE	DATA	REVISIONI	ELABORATO	VERIFICATO	APPROVATO
			Dis. J01811-ENV-DW-400-0004		Foglio 23 di 31
			Comm. NR/11030		Scala 1:10000



0+000	1	1+865
CASORATE PRIMO	VERNATE	CASORATE PRIMO
PAVIA	MILANO	PAVIA
Colo Casorate	S.P. n.11	Roggia Cino
		Roggia Tolentina

S2r



Il presente disegno e' di proprieta' aziendale - La Societa' tutelera' i propri diritti a termine di legge.

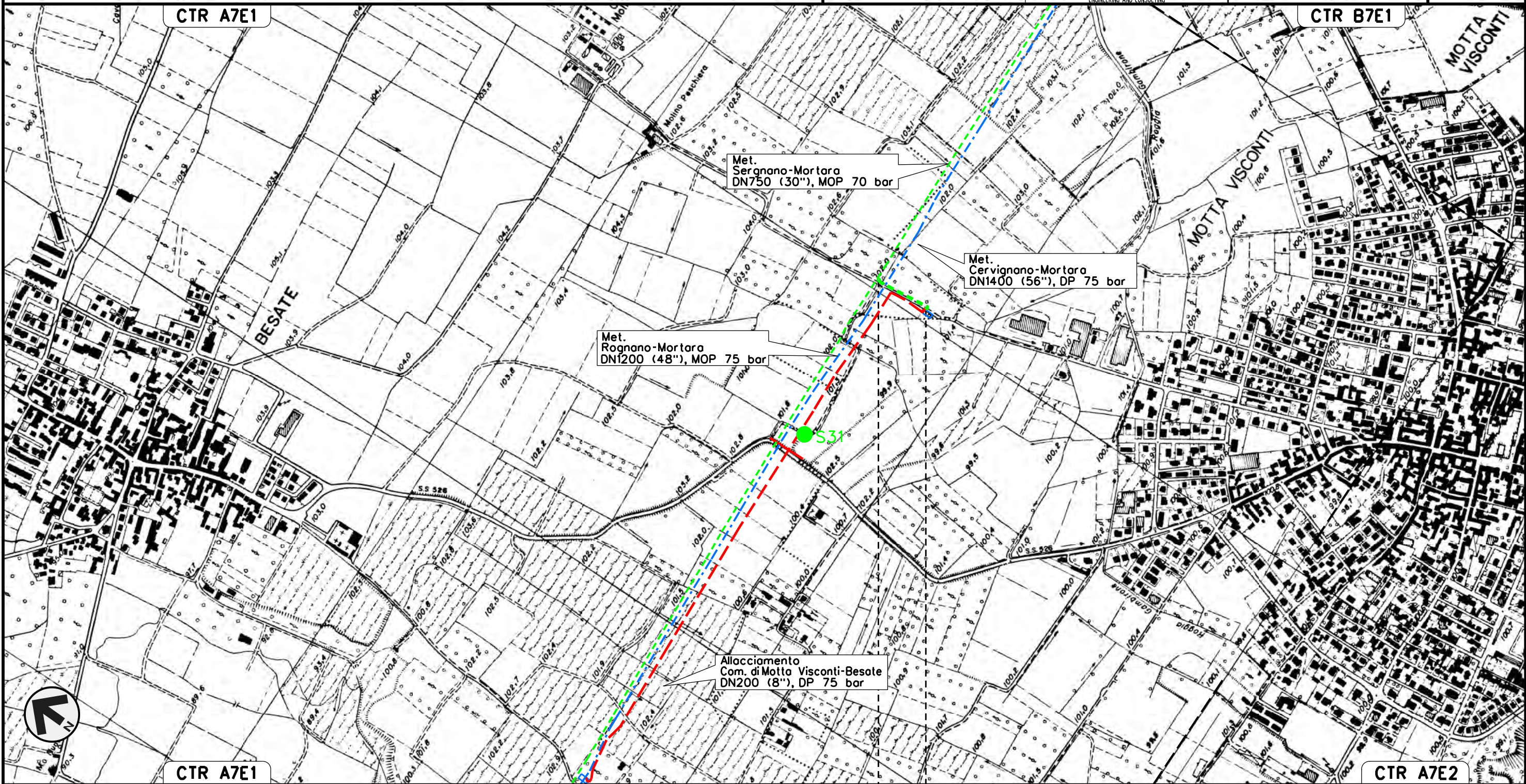
Allacciamento Comune di Besate

DN 80 (3"), MOP 70 bar

Rimozione Condotte Esistenti

TRACCIATO DI PROGETTO CON UBICAZIONE SONDAGGI (ai sensi del D.M. 161/12)

00	30-05-14	EMISSIONE	SANTINI	CECCONI	FRASSINELLI
INDICE	DATA	REVISIONI	ELABORATO	VERIFICATO	APPROVATO
					
			Dis. J01811-ENV-DW-400-0004		Foglio 24 di 31
			Comm. NR/11030		Scala 1:10000



0 + 000 0 + 150

BESATE
MILANO

P.I.D.A. N.1 km 0-000

Il presente disegno e' di proprieta' aziendale - La Societa' tutelera' i propri diritti a termine di legge.

Allacciamento Monviso S.p.A.

DN 100 (4"), MOP 70 bar

Rimozione Condotte Esistenti

TRACCIATO DI PROGETTO CON UBICAZIONE SONDAGGI (ai sensi del D.M. 16/12)

00 30-05-14 EMISSIONE

INDICE DATA

REVISIONI

SANTINI CECONI FRASSINELLI

ELABORATO VERIFICATO APPROVATO

Dis. J01811-ENV-DW-400-0004

Comm. NR/11030

Foglio


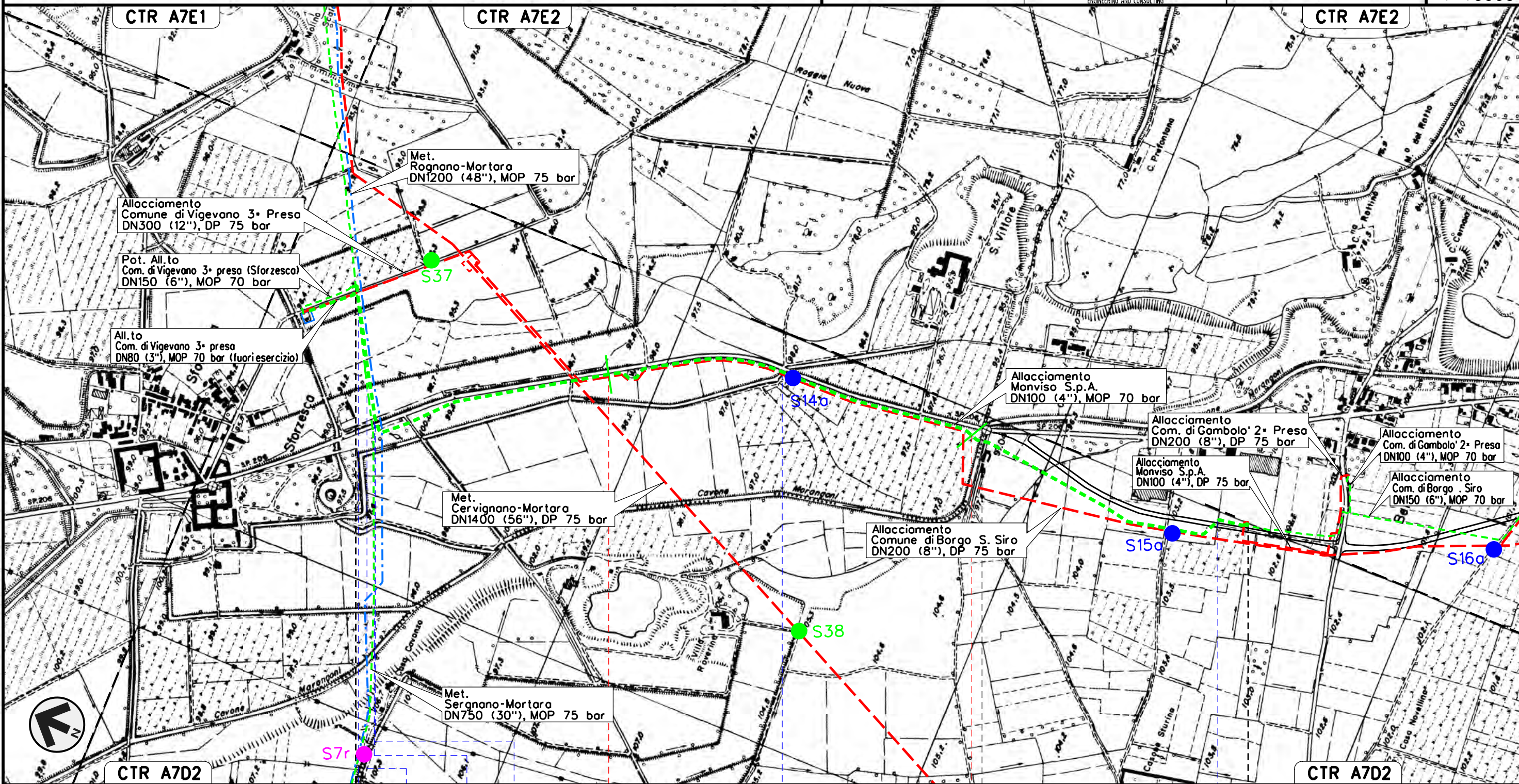
25

di 31

Scala
1:10000



Il presente disegno e' di proprieta' aziendale - La Societa' tutelera' i propri diritti a termine di legge.



Allacciamento Comune di Borgo S. Siro

DN 150 (6"), MOP 70 bar

Rimozione Condotte Esistenti

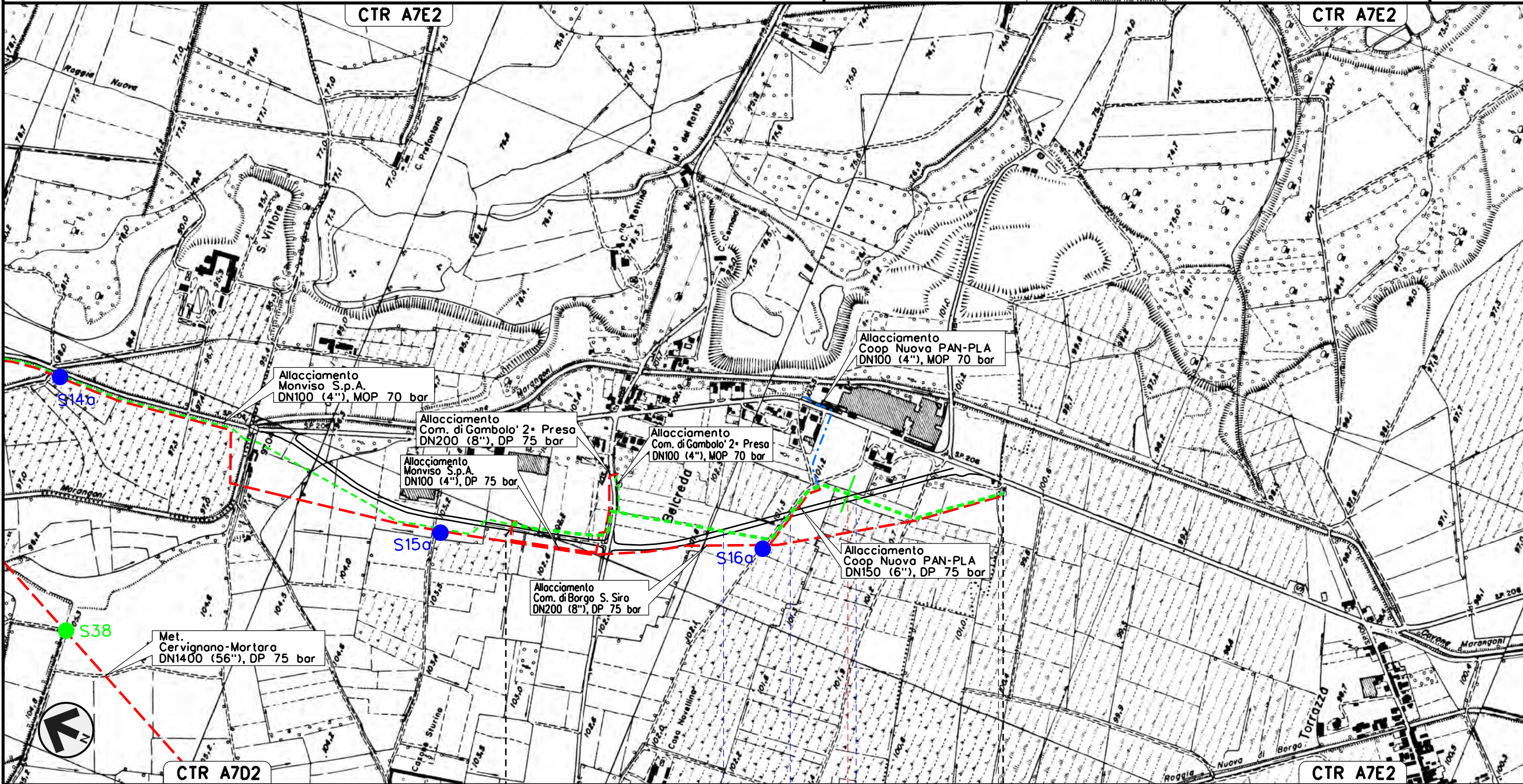
TRACCIATO DI PROGETTO CON UBICAZIONE SONDAGGI (ai sensi del D.M. 16/12)

00	30-05-14	EMISSIONE	SANTINI	CECONI	FRASSINELLI
INDICE	DATA	REVISIONI	ELABORATO	VERIFICATO	APPROVATO

Foglio
26
di 31
Scala
1:10000



Dis. J01811-ENV-DW-400-0004
Comm. NR/11030



CTR A7D2

0+000 1 1+410

GAMBOLO' PAVIA BORGO SAN SIRO

S.P. n.206 S.P. n.206 S.P. n.206



Il presente disegno e' di proprieta' aziendale - La Societa' tutelera' i propri diritti a termine di legge.

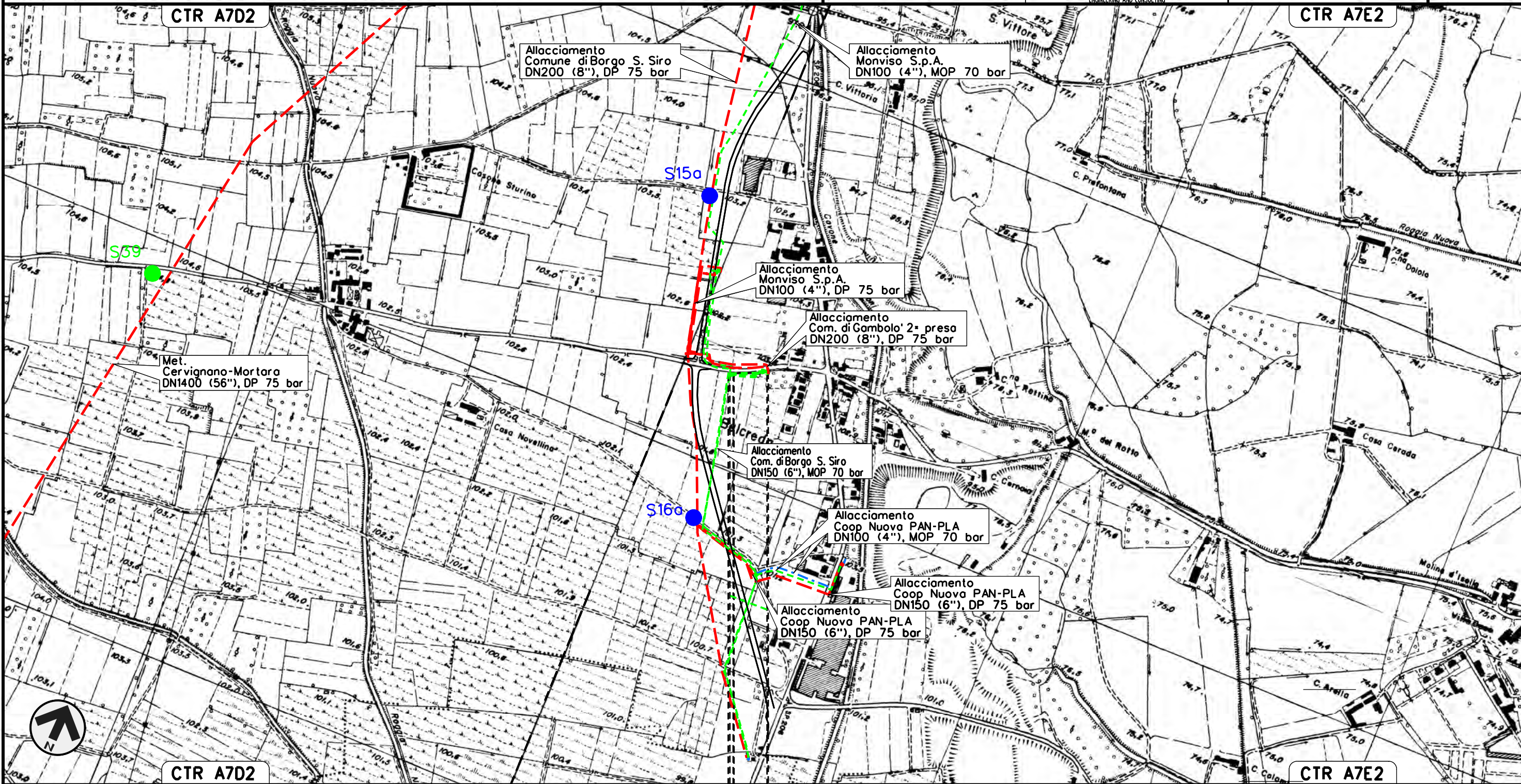
Allacciamento Comune di Gambolo' 2a Presa

DN 100 (4"), MOP 70 bar

Rimozione Condotte Esistenti

TRACCIATO DI PROGETTO CON UBICAZIONE SONDAGGI (ai sensi del D.M. 16/12)

00	30-05-14	EMISSIONE	SANTINI	CECONI	FRASSINELLI	Foglio	27
INDICE	DATA	REVISIONI	ELABORATO	VERIFICATO	APPROVATO	di 31	
			Dis. J01811-ENV-DW-400-0004			Scala	1:10000
			Comm. NR/11030				



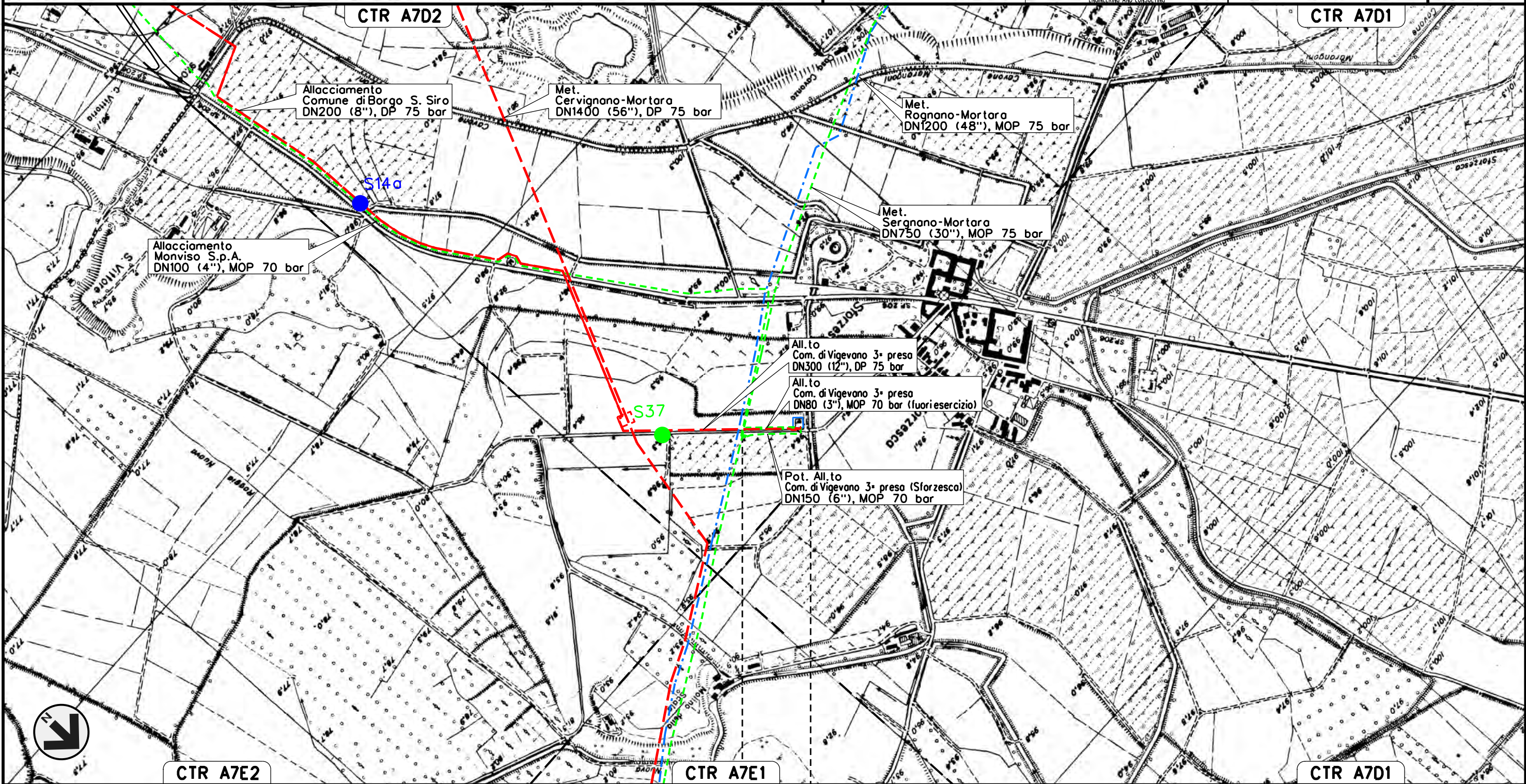
Potenziamento 3a Presa Vigevano (Sforzesca)

DN 150 (6"), MOP 70 bar

Rimozione Condotte Esistenti

TRACCIATO DI PROGETTO CON UBICAZIONE SONDAGGI (ai sensi del D.M. 16/12)

00	30-05-14	EMISSIONE	SANTINI	CECCONI	FRASSINELLI
INDICE	DATA	REVISIONI	ELABORATO	VERIFICATO	APPROVATO
			Dis. J01811-ENV-DW-400-0004		Foglio 28 di 31
			Comm. NR/11030		Scala 1:10000



Il presente disegno e' di proprieta' aziendale - La Societa' tutelera' i propri diritti a termine di legge.

Potenziamento Derivazione per Vigevano
DN 200 (8"), MOP 70 bar

00	30-05-14	EMISSIONE	SANTINI	CECCONI	FRASSINELLI	Foglio 29
INDICE	DATA	REVISIONI	ELABORATO	VERIFICATO	APPROVATO	di 31
Dis. J01811-ENV-DW-400-0004		Comm. NR/11030		Scala 1:10000		

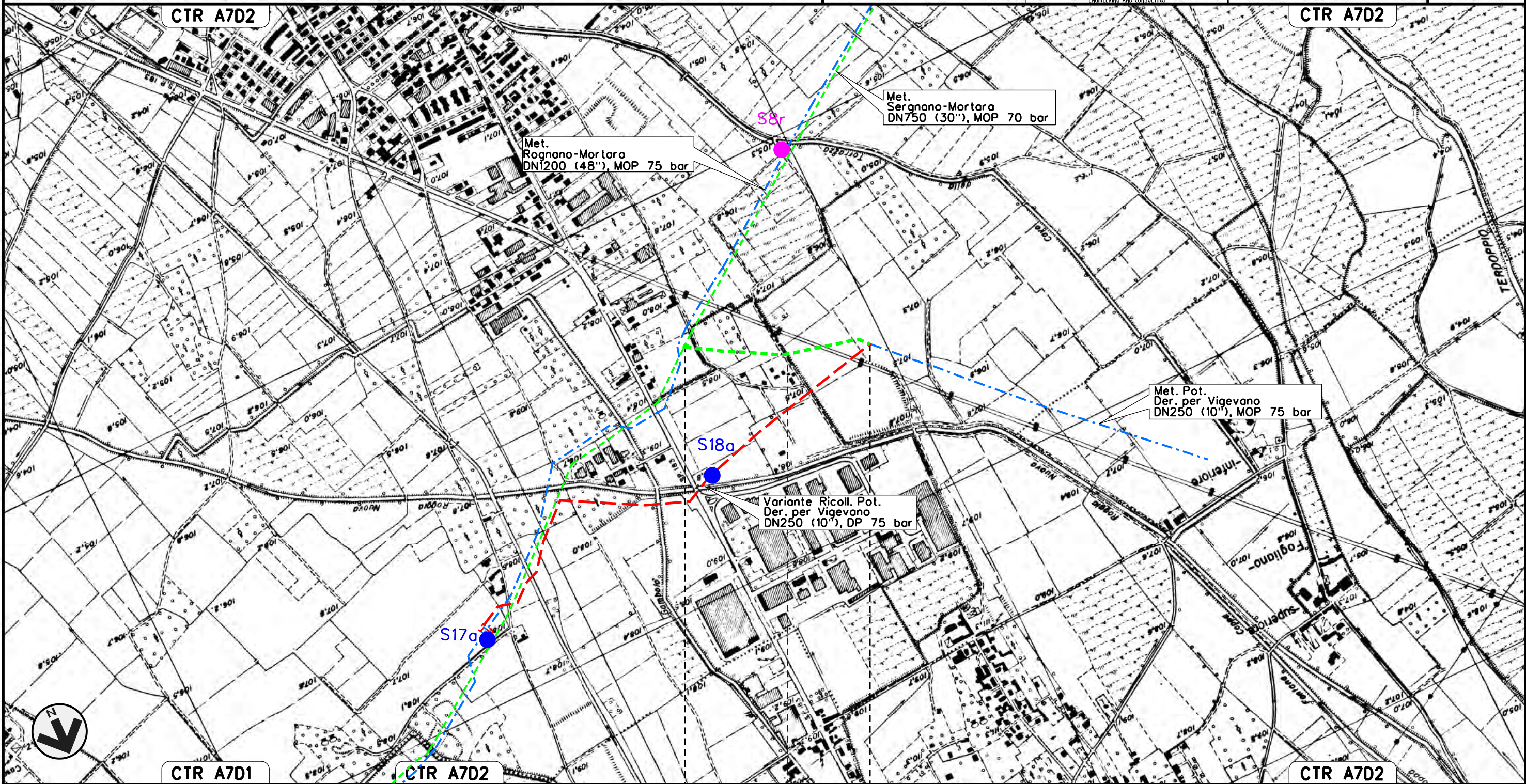
Rimozione Condotte Esistenti
TRACCIATO DI PROGETTO CON UBICAZIONE SONDAGGI (ai sensi del D.M. 161/12)



SNAM RETE GAS



CTR A7D2



CTR A7D1

CTR A7D2

CTR A7D2

0+000 0+545

GAMBOLO'
PAVIA

← Roggia Nuova

Il presente disegno e' di proprieta' aziendale - La Societa' tutelera' i propri diritti a termine di legge.

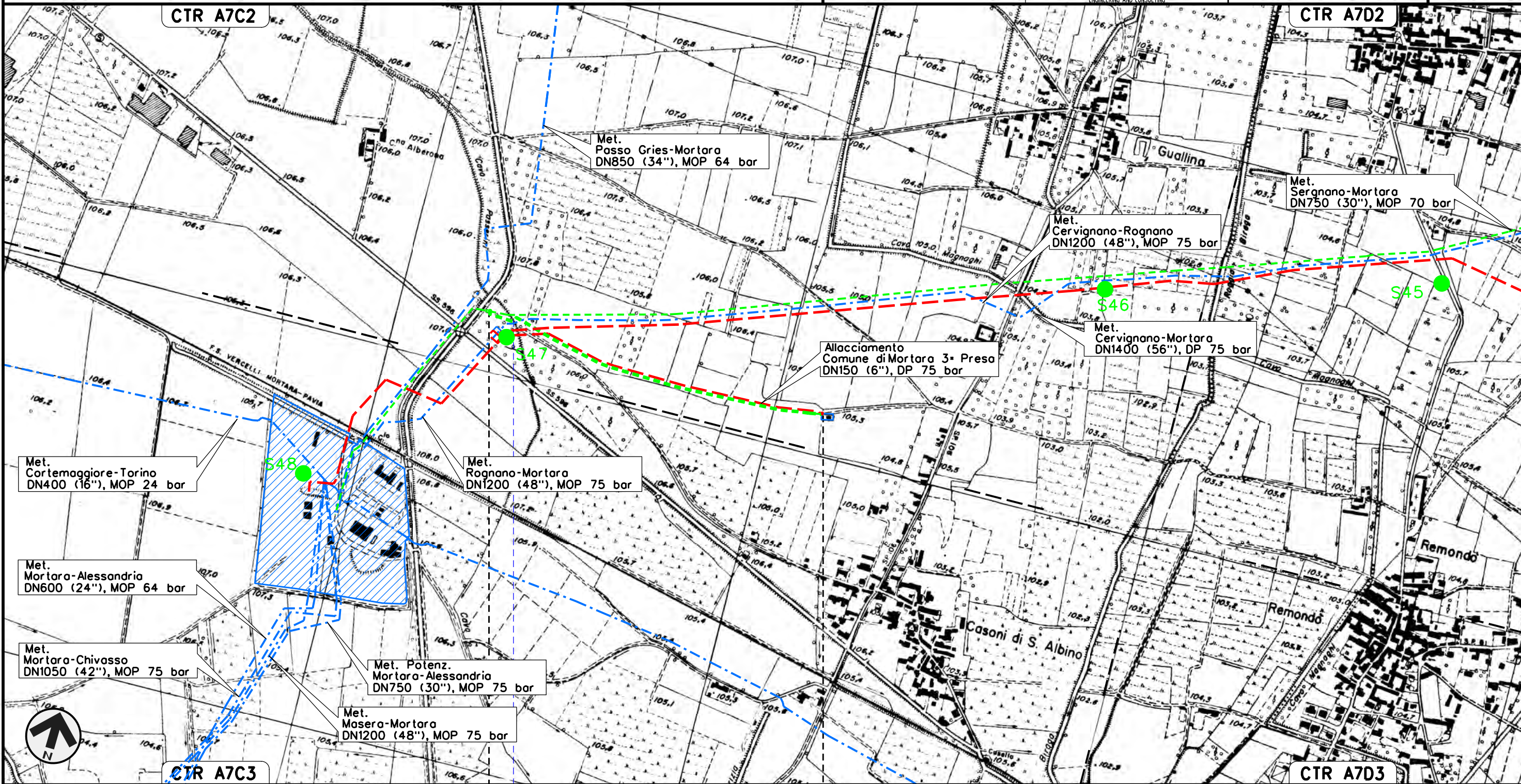
Allacciamento Comune di Mortara 3a Presa

DN 100 (4"), MOP 70 bar

Rimozione Condotte Esistenti

TRACCIATO DI PROGETTO CON UBICAZIONE SONDAGGI (ai sensi del D.M. 16/12)

00	30-05-14	EMISSIONE	SANTINI	CECCONI	FRASSINELLI	Foglio
INDICE	DATA	REVISIONI	ELABORATO	VERIFICATO	APPROVATO	30
			Dis. J01811-ENV-DW-400-0004			di 31
			Comm. NR/11030			Scala
						1:10000

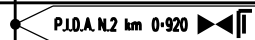


0+000

0+920

MORTARA

PAVIA



Cavo già Passerini ora di Cascina Nuova

Il presente disegno e' di proprieta' aziendale - La Societa' tutelera' i propri diritti a termine di legge.

OPERE CONNESSE AL MET. SERGNANO-MORTARA
TRATTO CERVIGNANO-MORTARA DN 750 (30"), MOP 70 bar

Rimozione Condotte Esistenti
TRACCIATO DI PROGETTO CON UBICAZIONE SONDAGGI (ai sensi del D.M. 161/12)

00	30-05-14	EMISSIONE	SANTINI	CECCONI	FRASSINELLI
INDICE	DATA	R E V I S I O N I	ELABORATO	VERIFICATO	APPROVATO
SNAM RETE GAS			Dis. J01811-ENV-DW-400-0004		
ENERECO ENGINEERING AND CONSULTING			Comm. NR/11030		

Foglio
31
di 31
Scala
1:10000

LEGENDA

SIMBOLOGIA CARTOGRAFICA

- | | | | |
|--|--|--|---|
| | Metanodotti da porre fuori esercizio e rimuovere | | Impianti di linea da porre fuori esercizio e rimuovere |
| | Metanodotti in progetto | | Impianti di linea in progetto |
| | Metanodotti in esercizio | | Impianti di linea su rete in esercizio |
| | Altre condotte di terzi | | Gallerie, Tunnel, Mini-Microtunnel, Raise Boring e T.O.C. |
| | Aree impianti stacco-terminale in progetto | | T.E.E.M. in progetto |
| | Aree impianti stacco-terminale esistenti | | |
| | Limite sovrapposizione fogli | | |

SIMBOLOGIA MECCANICA

- Punto di intercettazione di linea (P.I.L.)
- Punto di intercettazione di derivazione importante (P.I.D.I.)
- Punto di intercettazione di derivazione semplice con stacco da P.I.L. (P.I.D.S.)
- Punto di intercettazione e derivazione semplice con stacco da Linea (P.I.D.S.)
- Punto di intercettazione con discaggio di allacciamento (P.I.D.A.)
- Punto predisposto per il discaggio di allacciamento (P.P.D.A.)
- Punto di sezionamento elettrico terminale (P.S.E.T.)
- Stazione predisposta per lancio e ricevimento PIG
- Impianto di riduzione/regolazione della pressione

SIMBOLOGIA TEMATICA

- Posizionamento planimetrico punto di sondaggio
- Sxra** N. riferimento punto di sondaggio
- Sx** Posizionamento planimetrico punto di sondaggio relativo alla linea principale in progetto (rif. dis. 11J01811-ENV-DW-100-0004)
- Sxa** Posizionamento planimetrico punto di sondaggio relativo alle opere connesse in progetto (rif. dis. 11J01811-ENV-DW-200-0004)
- Sxr** Posizionamento planimetrico punto di sondaggio relativo alla linea principale in rimozione (rif. dis. 11J01811-ENV-DW-300-0004)

Il presente disegno e' di proprieta' aziendale - La Societa' tutelera' i propri diritti a termine di legge.

Progressiva chilometrica	N.
Comuni	
Province	
Impianti	TIPO - N. - PROGR. km TIPO - N. - ESISTENTE
Attraversamenti	TIPOLOGIA ATTRAVERSATA (SS n. **, corso d'acqua, ferrovia, ecc.)
N. riferimento punti di sondaggio	Sxra