

Il presente disegno e' di proprieta' aziendale - La Societa' tutelera' i propri diritti a termine di legge.



COROGRAFIA Scala 1:250.000

00	02-03-12	EMISSIONE	AGUZZI	CECCONI	FRASSINELLI
INDICE	DATA	REVISIONI	ELABORATO	VERIFICATO	APPROVATO
Metanodotto: CERVIGNANO - MORTARA DN 1400 (56"), DP 75 bar			Dis. J01811-ENV-DW-100-0050 Fg. 1 di 21 Comm. NR/11030		
USO DEL SUOLO			Sostituisce il Sostituito dal		

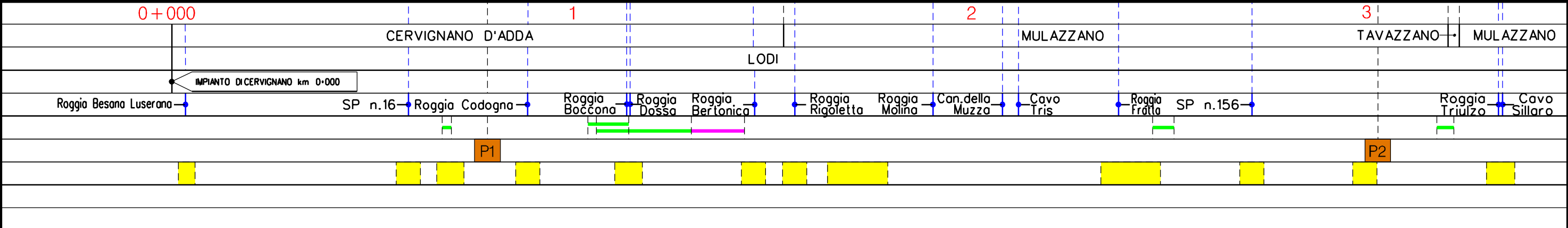
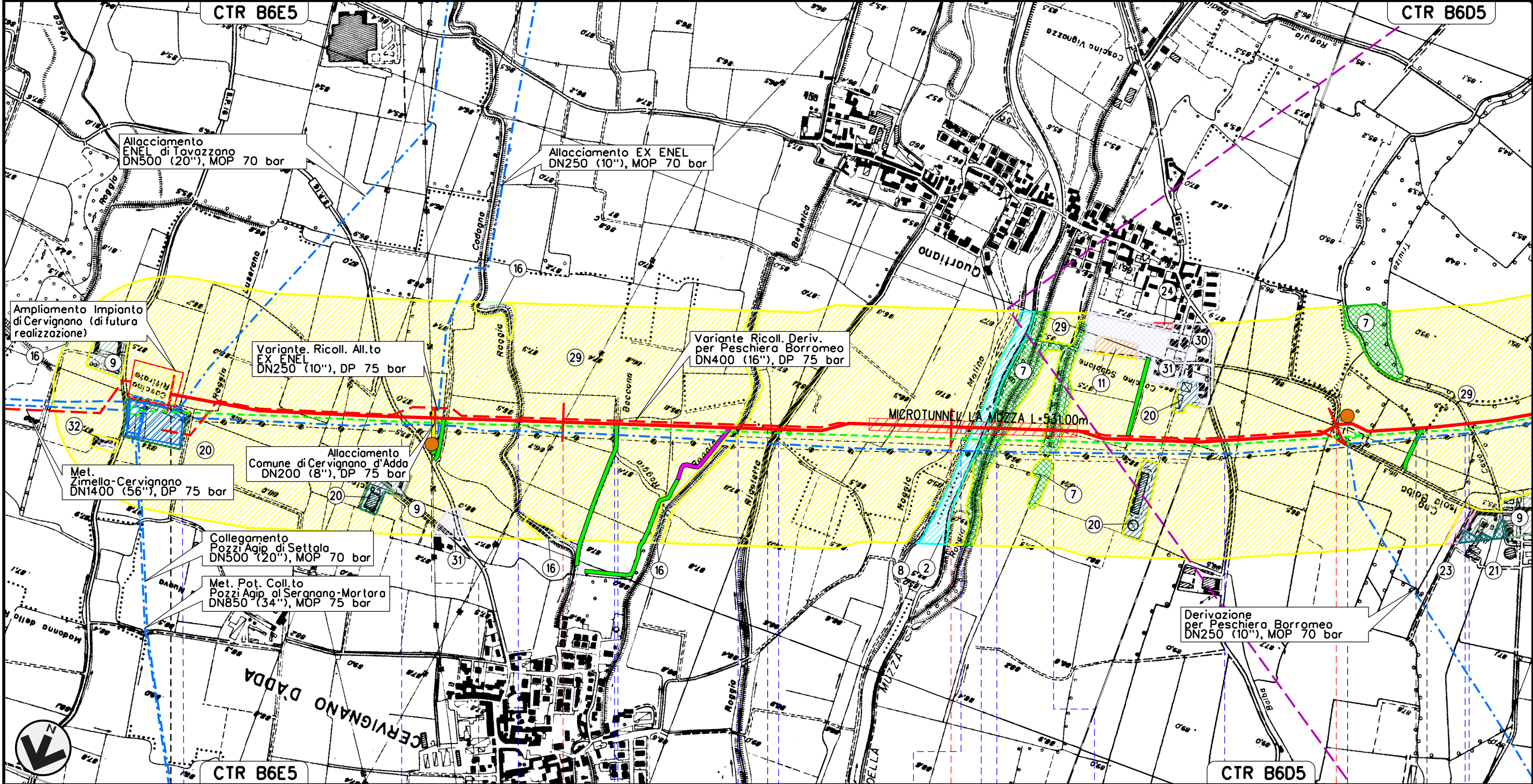
Met. CERVIGNANO – MORTARA
DN 1400 (56"), DP 75 bar

USO DEL SUOLO



00	02-03-12	EMISSIONE	AGUZZI	CECCONI	FRASSINELLI	Foglio 2
INDICE	DATA	REVISIONI	ELABORATO	VERIFICATO	APPROVATO	di 21
			Dis. J01811-ENV-DW-100-0050			Scala 1:10000
			Comm. NR/11030			



Il presente disegno e' di proprieta' aziendale - La Societa' tutelera' i propri diritti a termine di legge.

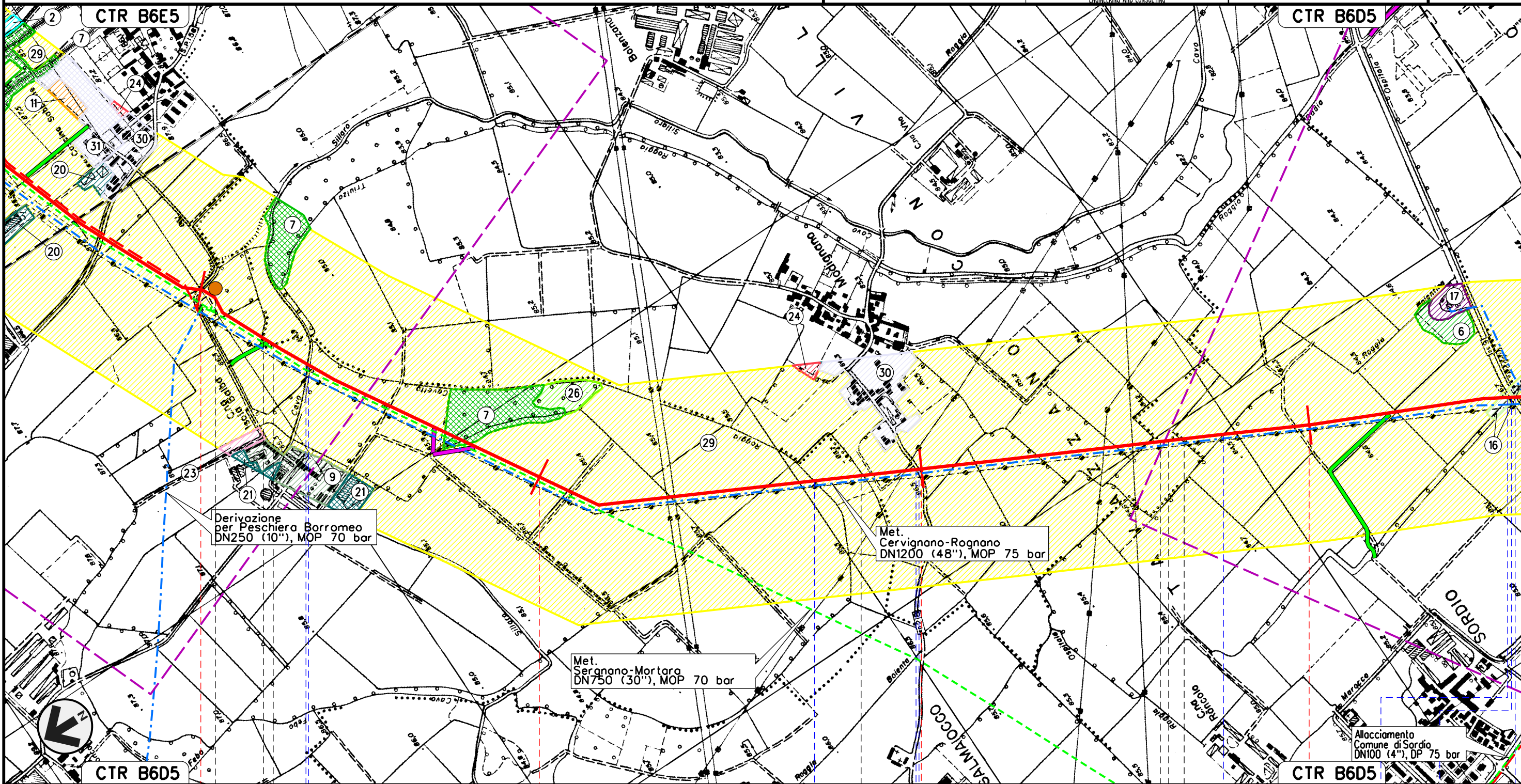


Met. CERVIGNANO – MORTARA
DN 1400 (56"), DP 75 bar

00	02-03-12	EMISSIONE	AGUZZI	CECCONI	FRASSINELLI
INDICE	DATA	REVISIONI	ELABORATO	VERIFICATO	APPROVATO
					
			Dis. J01811-ENV-DW-100-0050		
			Comm. NR/11030		

Foglio
3
di 21
Scala
1:10000

USO DEL SUOLO



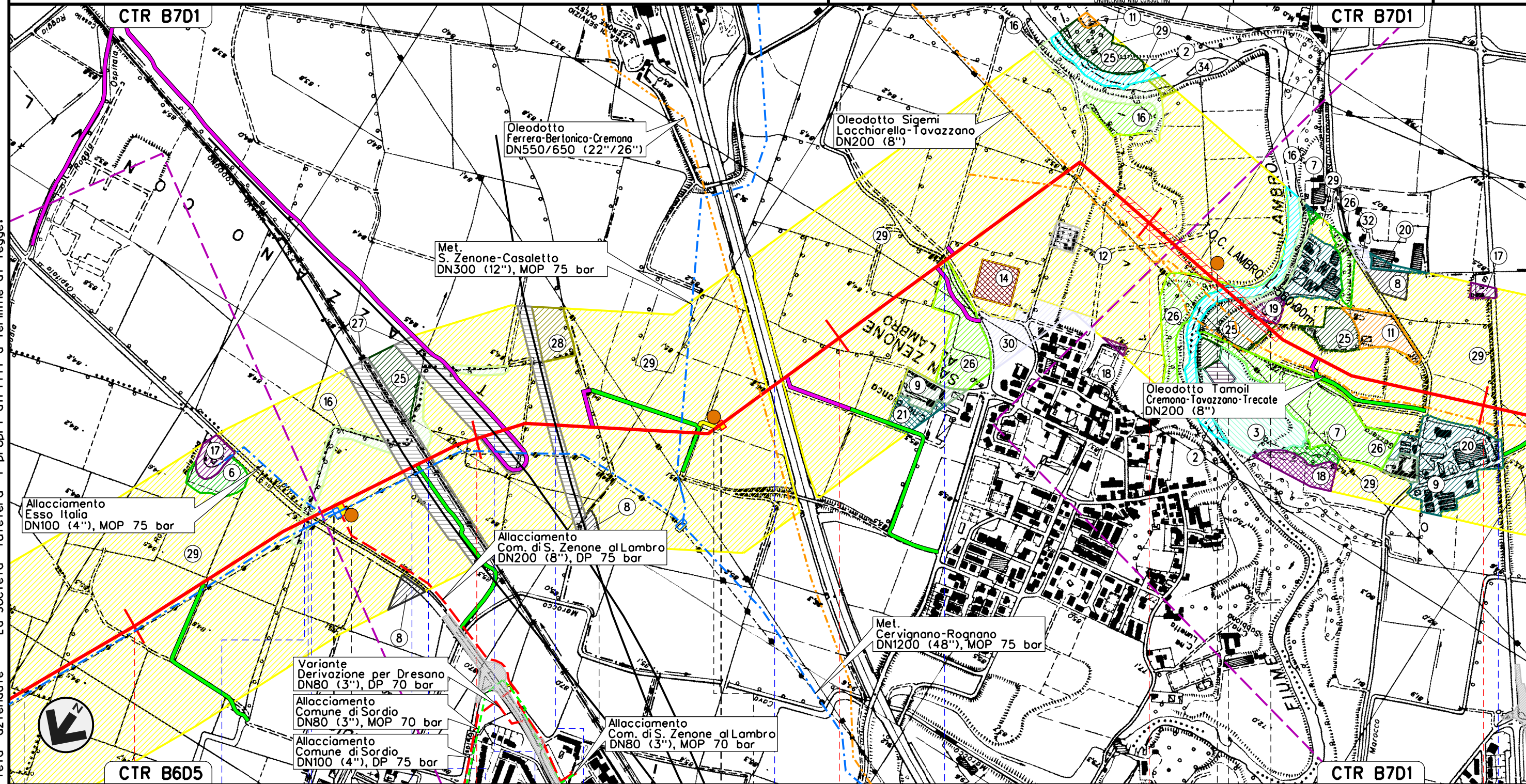
Il presente disegno e' di proprieta' aziendale - La Societa' tutelera' i propri diritti a termine di legge.

3	4	5	6
MULAZZANO	TAVAZZANO CON VILLAVESCO	MULAZZANO	TAVAZZANO CON VILLAVESCO
		LODI	SORDIO
		TAVAZZANO CON VILLAVESCO	
Roggia Triulzo	Cavo Sillaro	Roggia Cavetto del Sillaro	Roggia Camola
		SP n.218	Roggia Boienta
		Roggia Ospedalina	Roggia Bolluta
		S.S. n.9	

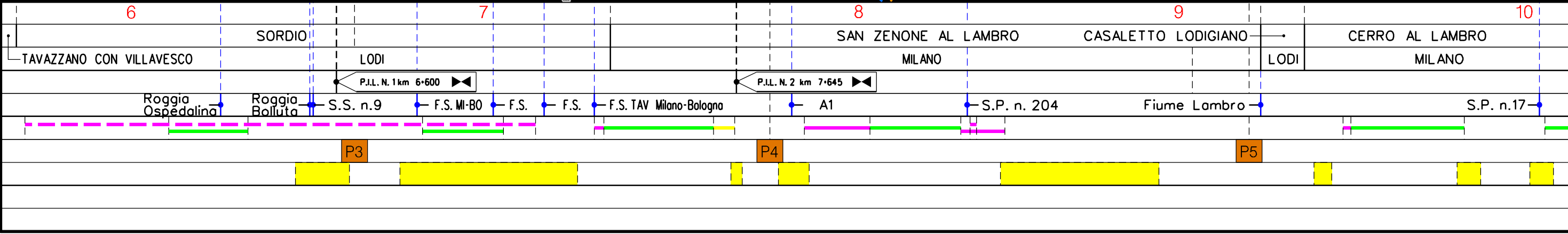


00	02-03-12	EMISSIONE	AGUZZI	CECCONI	FRASSINELLI
INDICE	DATA	REVISIONI	ELABORATO	VERIFICATO	APPROVATO
Dis. J01811-ENV-DW-100-0050			Comm. NR/11030		

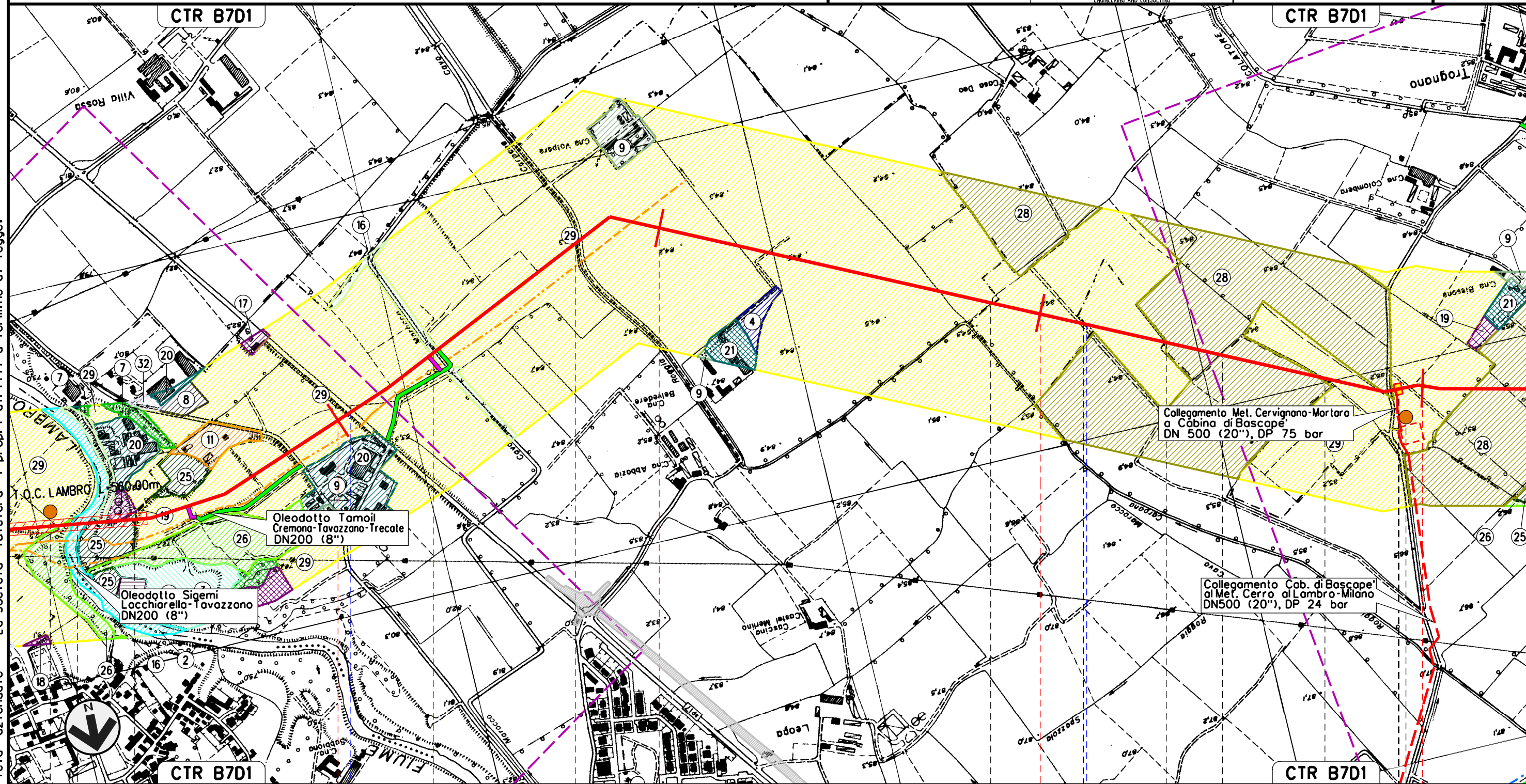
USO DEL SUOLO



Il presente disegno e' di proprieta' aziendale - La Societa' tutelera' i propri diritti a termine di legge.



USO DEL SUOLO



Il presente disegno e' di proprieta' aziendale - La Societa' tutelera' i propri diritti a termine di legge.

S. ZENONE AL LAMBRO		10	11	12	13
MILANO	CASALETTO LODIGIANO	CERRO AL LAMBRO MILANO		BASCAPE' PAVIA	CERRO AL LAMBRO MILANO
S.P. n.17		Cavo Marocco		Roggia Carpana	Roggia
P5					P6

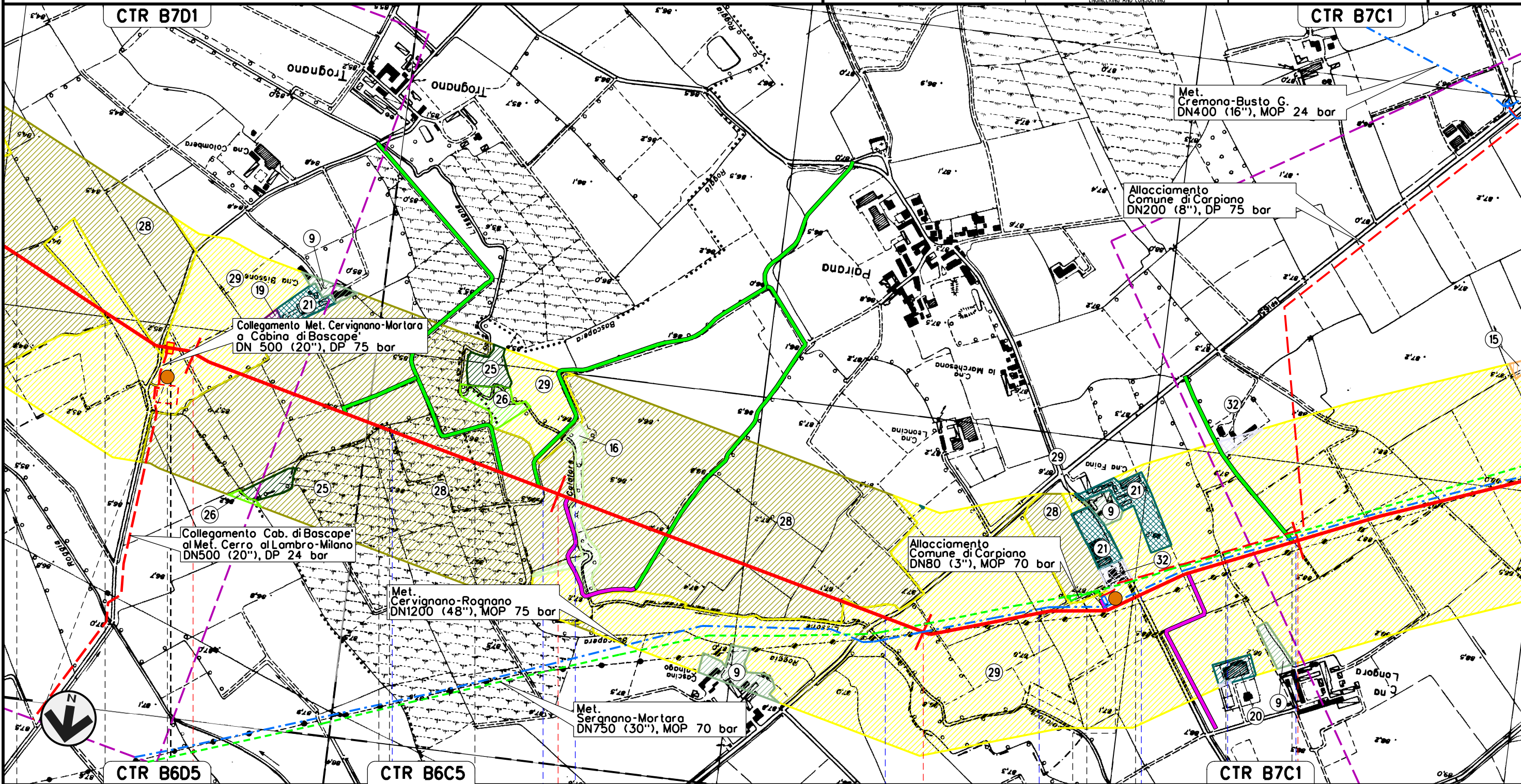
P.I.D.I. N. 3 km 12-945

Met. CERVIGNANO – MORTARA
DN 1400 (56"), DP 75 bar

00	02-03-12	EMISSIONE	AGUZZI	CECCONI	FRASSINELLI
INDICE	DATA	REVISIONI	ELABORATO	VERIFICATO	APPROVATO
			Dis. J01811-ENV-DW-100-0050		
			Comm. NR/11030		

Foglio
6
di 21
Scala
1:10000

USO DEL SUOLO



Il presente disegno e' di proprieta' aziendale - La Societa' tutelera' i propri diritti a termine di legge.

BASCAPE'	13	CARPIANO	14	15	16
CERRO AL LAMBRO	BASCAPE'	BASCAPE'	LANDRIANO	CARPIANO	LANDRIANO
MILANO	PAVIA	MILANO	PAVIA	MILANO	PAVIA
PAVIA					
	Roggia	Roggia Bescapera	Cavo Lissone	S.P. n.165 Cavo Lisoncello	Roggia Coira
					Cavo Comelli
					Roggia Brivio
	P6			P7	

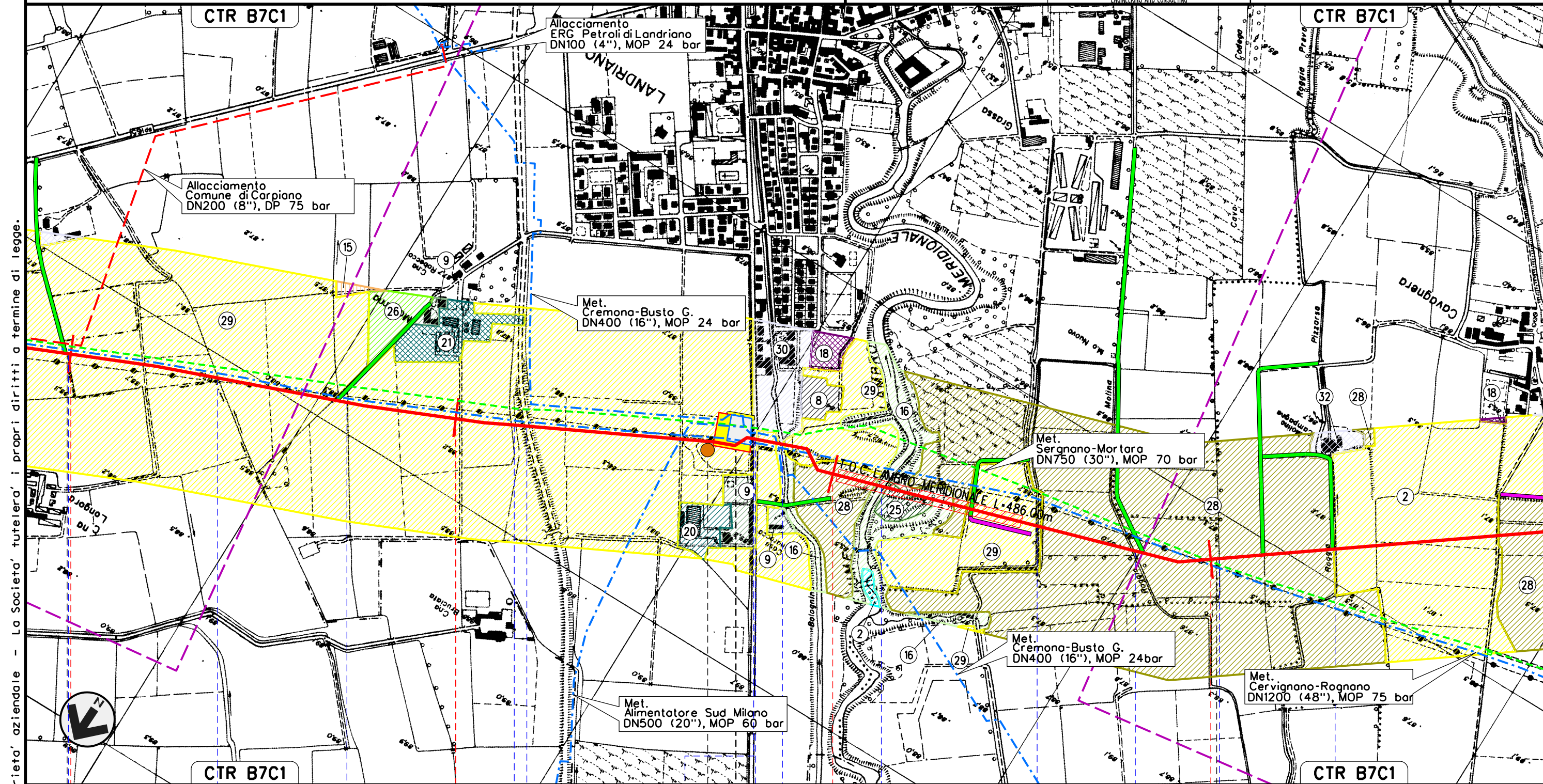
Met. CERVIGNANO – MORTARA
DN 1400 (56"), DP 75 bar

00	02-03-12	EMISSIONE	AGUZZI	CECCONI	FRASSINELLI
INDICE	DATA	REVISIONI	ELABORATO	VERIFICATO	APPROVATO
			Dis. J01811-ENV-DW-100-0050		
			Comm. NR/11030		

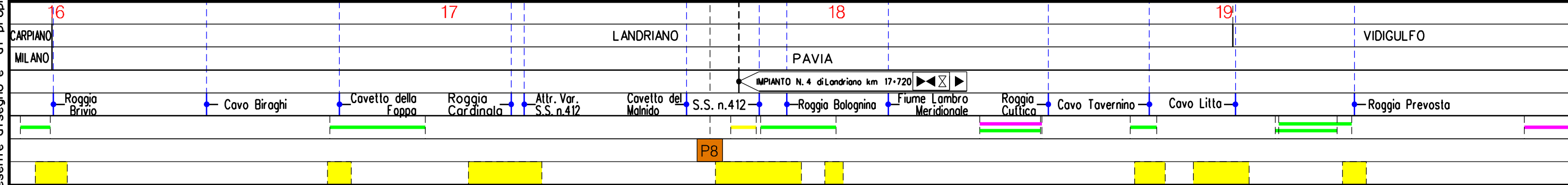
Foglio
7
di 21
Scala
1:10000



USO DEL SUOLO



Il presente disegno e' di proprieta' aziendale - La Societa' tutelera' i propri diritti a termine di legge.

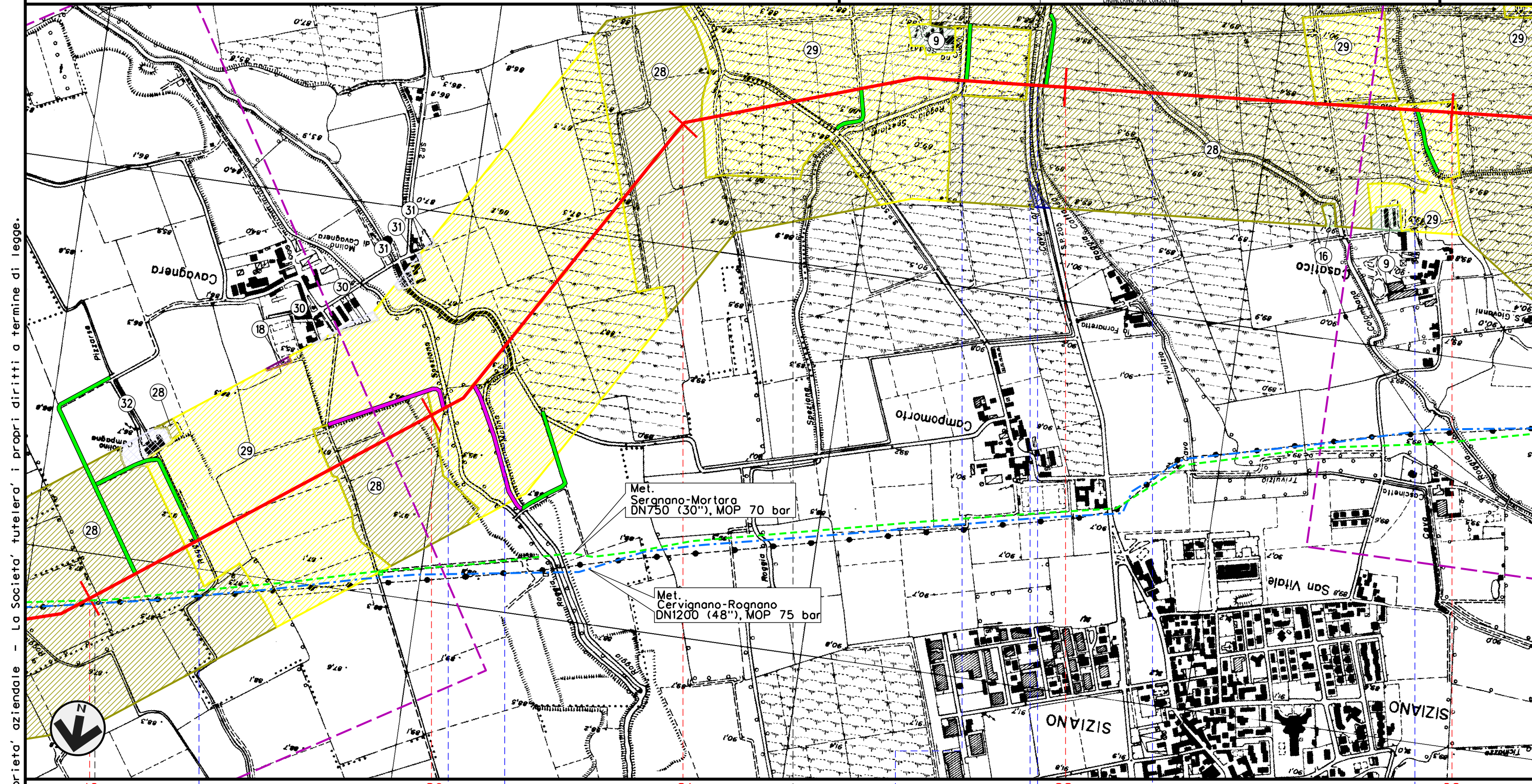


Met. CERVIGNANO – MORTARA
DN 1400 (56"), DP 75 bar

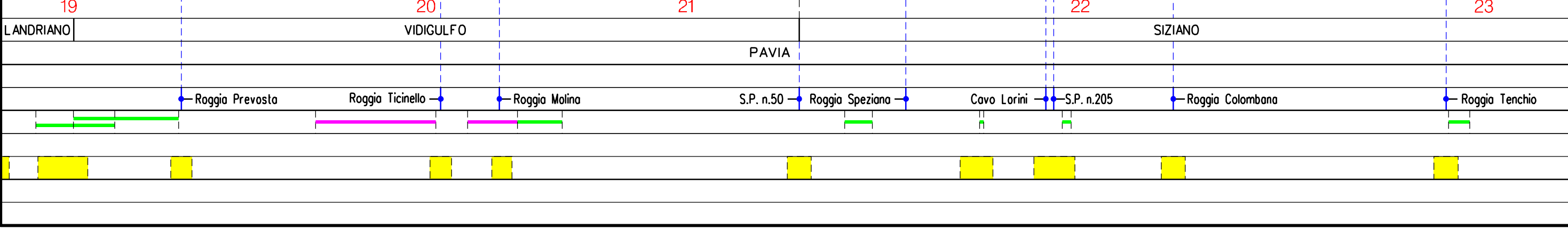
00	02-03-12	EMISSIONE	AGUZZI	CECCONI	FRASSINELLI
INDICE	DATA	REVISIONI	ELABORATO	VERIFICATO	APPROVATO
			Dis. J01811-ENV-DW-100-0050		
			Comm. NR/11030		

Foglio
8
di 21
Scala
1:10000

USO DEL SUOLO



Il presente disegno e' di proprieta' aziendale - La Societa' tutelera' i propri diritti a termine di legge.



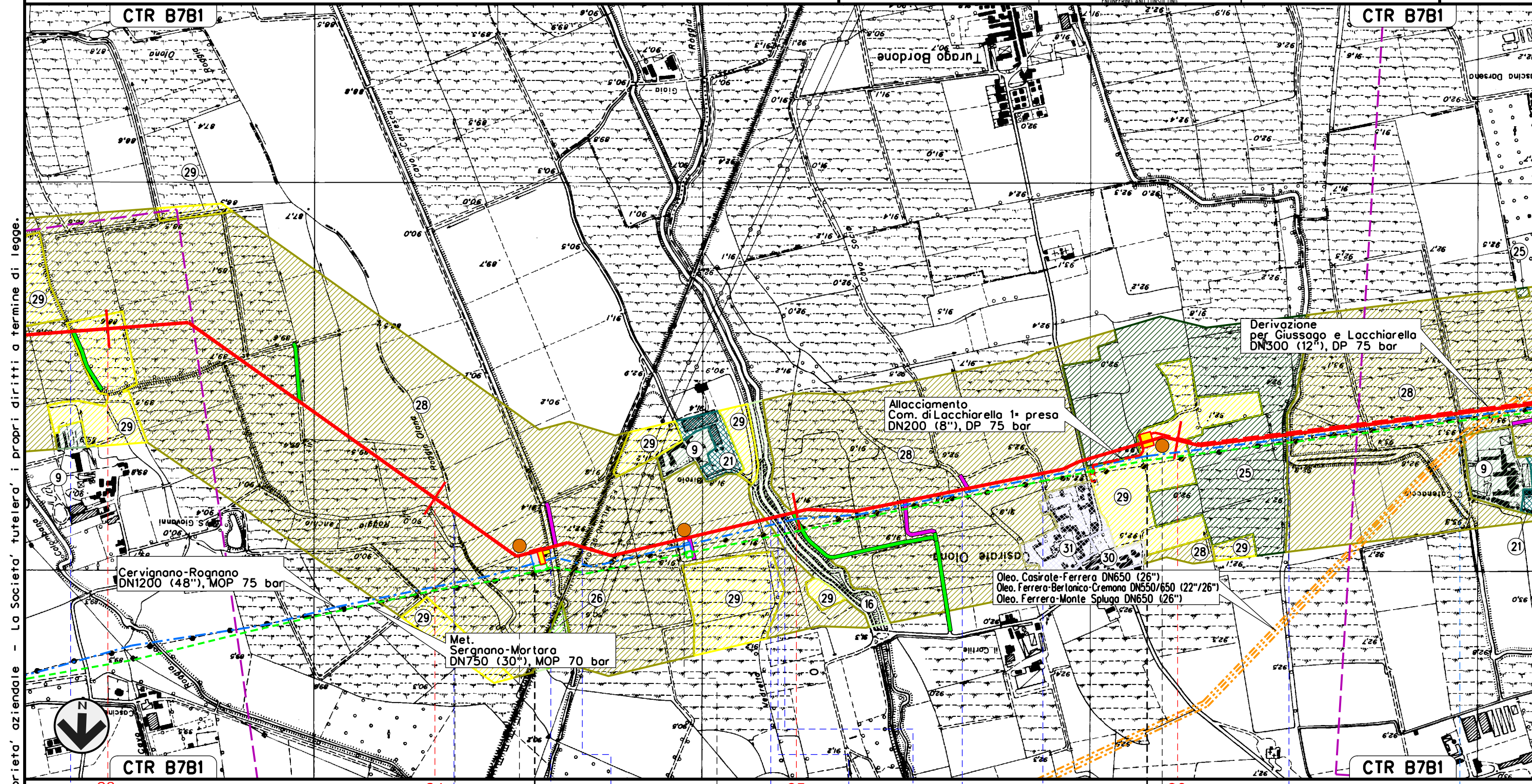
Met. CERVIGNANO – MORTARA
DN 1400 (56"), DP 75 bar

00	02-03-12	EMISSIONE	AGUZZI	CECONI	FRASSINELLI
INDICE	DATA	REVISIONI	ELABORATO	VERIFICATO	APPROVATO
			Dis. J01811-ENV-DW-100-0050		
			Comm. NR/11030		

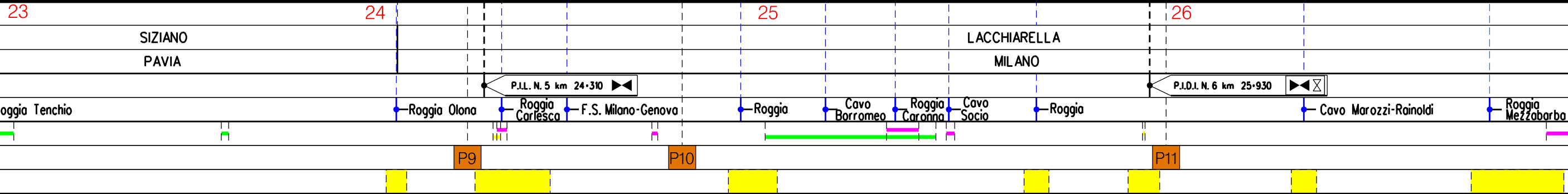
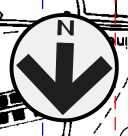
Foglio
9
di 21
Scala
1:10000



USO DEL SUOLO



Il presente disegno e' di proprieta' aziendale - La Societa' tutelera' i propri diritti a termine di legge.



Met. CERVIGNANO – MORTARA
DN 1400 (56"), DP 75 bar

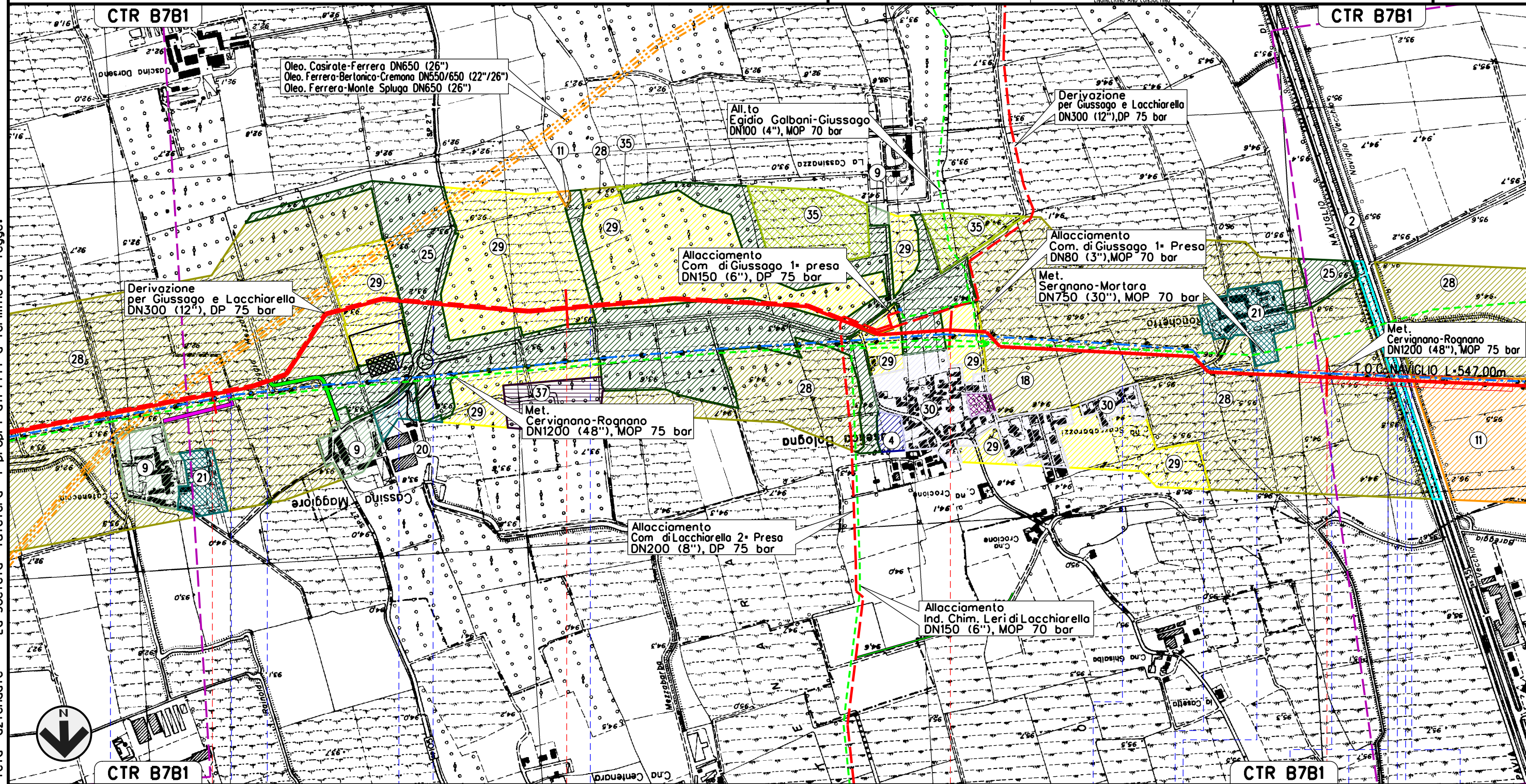
USO DEL SUOLO

00	02-03-12	EMISSIONE	AGUZZI	CECONI	FRASSINELLI
INDICE	DATA	REVISIONI	ELABORATO	VERIFICATO	APPROVATO



Dis. J01811-ENV-DW-100-0050
Comm. NR/11030

Foglio 10 di 21
Scala 1:10000




Il presente disegno e' di proprieta' aziendale - La Societa' tutelera' i propri diritti a termine di legge.



CTR B7B1	27	28	29	30	CTR B7B1
LACCHIARELLA		GIUSSAGO			ROGNANO
MILANO		PAVIA			

Roggio Mezzabarba Covo Mezzabarba Roggio di Pila di Cascina Maggiore Roggio S.P. n.27 Roggio Roggio Mezzabarba Roggio Mezzabarba Roggio Mezzabarba Fosso Roggio Borèggio Naviglio di Pavia S.S. n.35 Navigliaccio

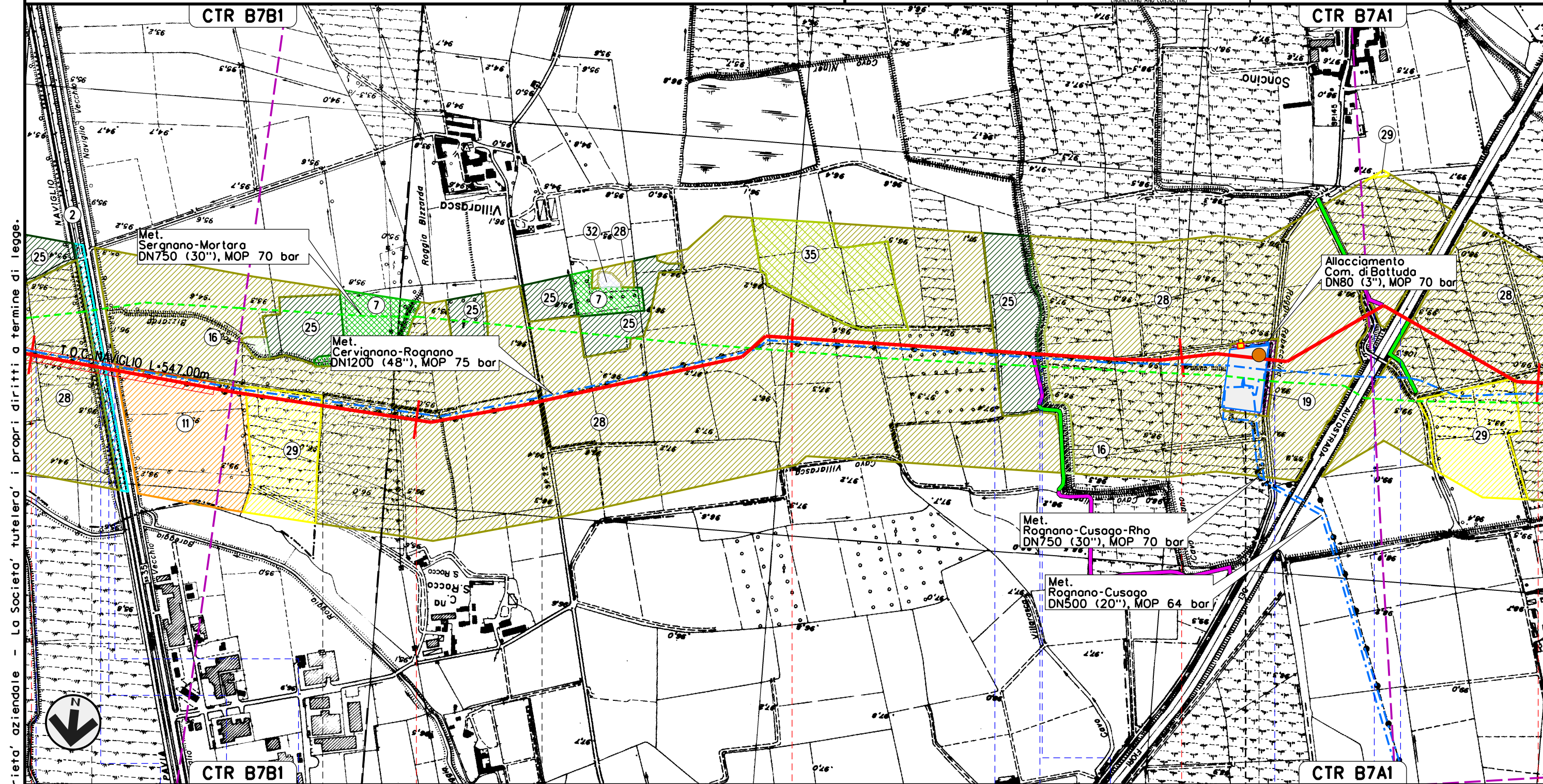


Met. CERVIGNANO – MORTARA
DN 1400 (56"), DP 75 bar

00	02-03-12	EMISSIONE	AGUZZI	CECONI	FRASSINELLI
INDICE	DATA	REVISIONI	ELABORATO	VERIFICATO	APPROVATO
			Dis. J01811-ENV-DW-100-0050		
			Comm. NR/11030		

Foglio
11
di 21
Scala
1:10000

USO DEL SUOLO



Il presente disegno e' di proprieta' aziendale - La Societa' tutelera' i propri diritti a termine di legge.

30 31 32 33 34

GIUSSAGO PAVIA ROGNANO CASARILE ROGNANO PAVIA

Fosso Roggio Bareggio Naviglio di Pavia S.S. n.35 Navigliaccio S.P. n.22 Roggio Cavo Kewenkuller Cavo Carimati Riggio Cavetto Rebecchina Soncino A 7

PIANTO N. 7 di Rognano km 33-165

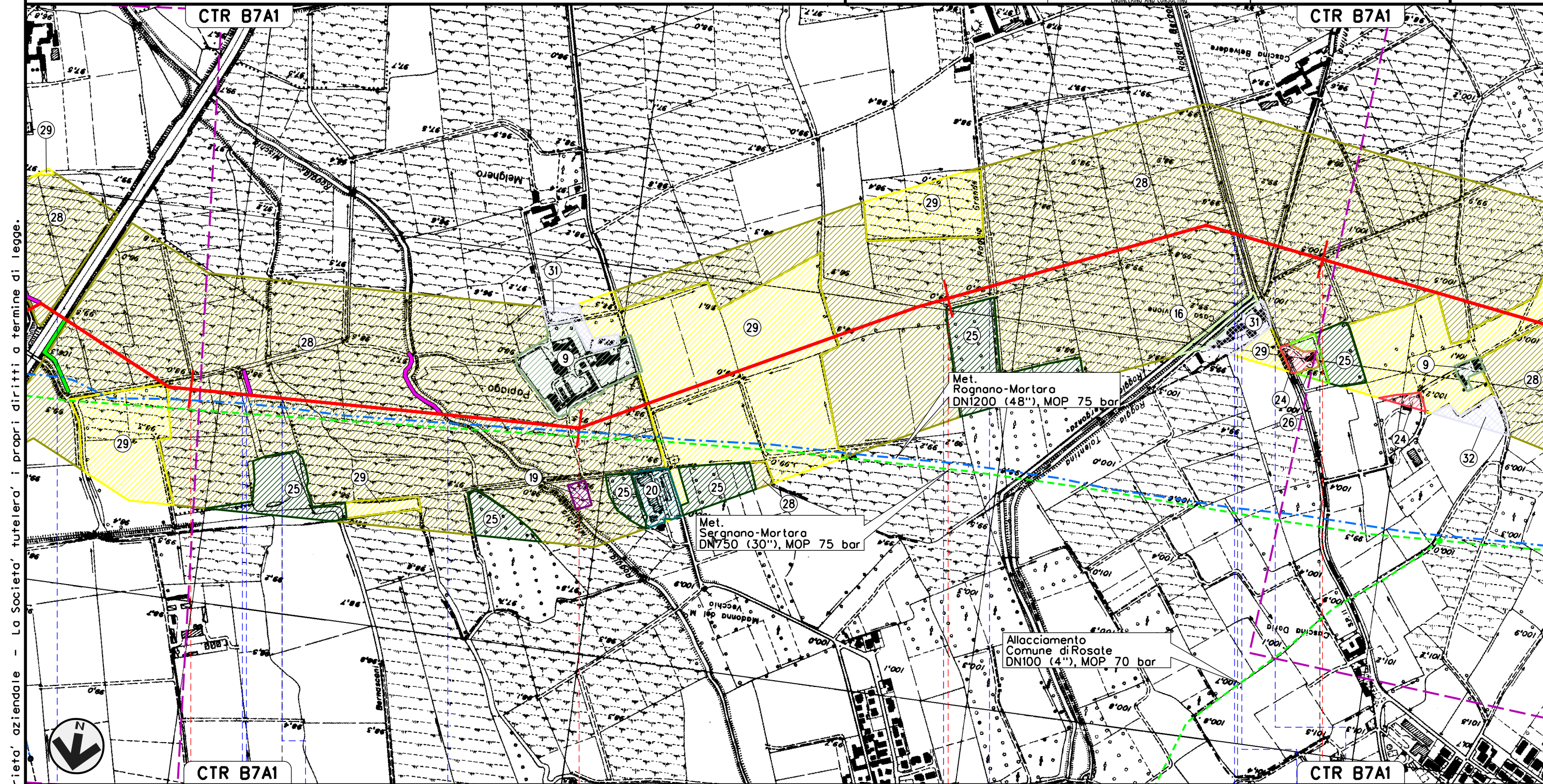
P12

Met. CERVIGNANO – MORTARA
DN 1400 (56"), DP 75 bar

00	02-03-12	EMISSIONE	AGUZZI	CECCONI	FRASSINELLI
INDICE	DATA	REVISIONI	ELABORATO	VERIFICATO	APPROVATO
			Dis. J01811-ENV-DW-100-0050		
			Comm. NR/11030		

Foglio
12
di 21
Scala
1:10000

USO DEL SUOLO



Il presente disegno e' di proprieta' aziendale - La Societa' tutelera' i propri diritti a termine di legge.

34 ROGNANO 35 PAVIA TROVO 36 CASORATE PRIMO 37

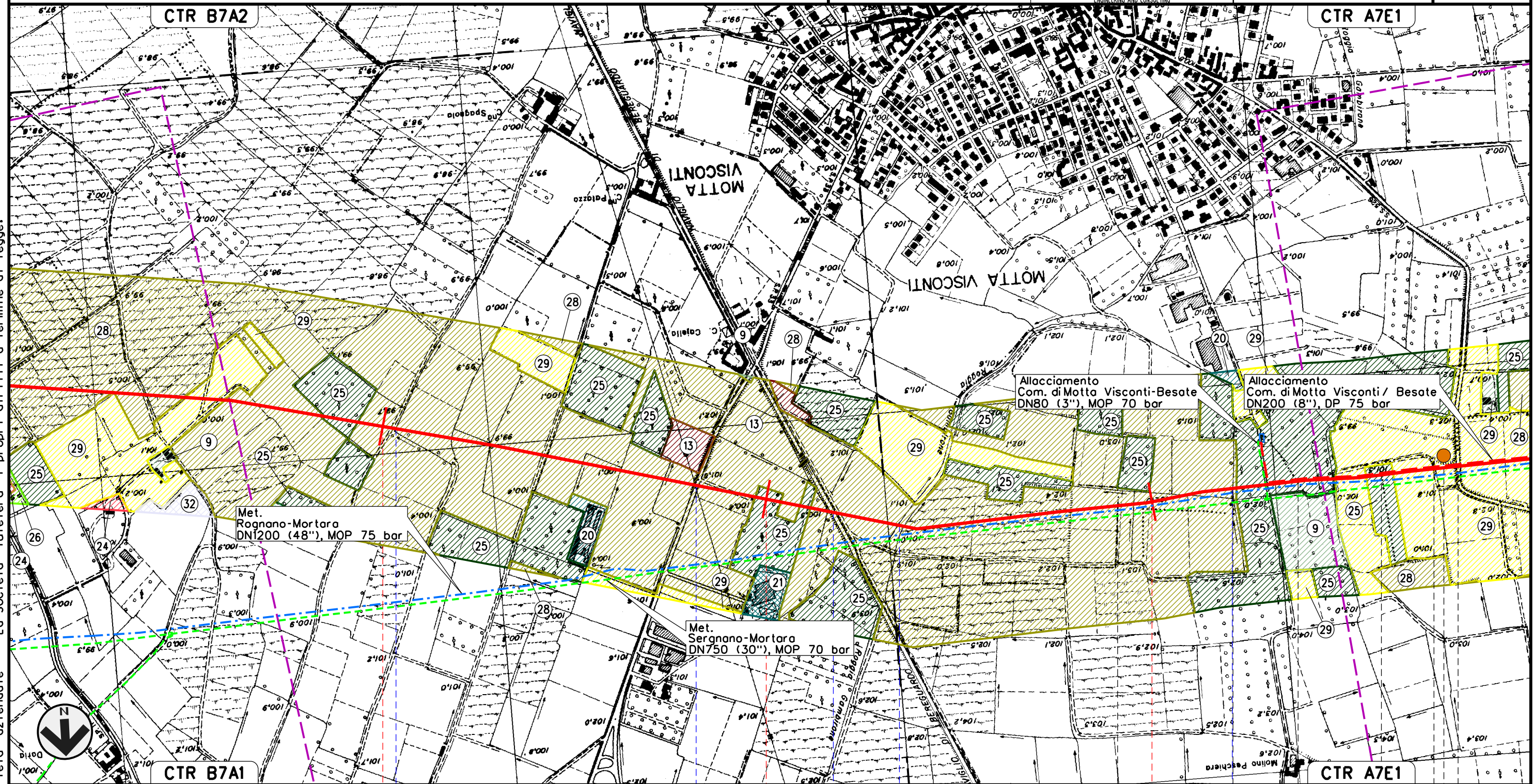
A 7 Cavo Cerro Cavo Beretto Roggia Giovanzano Roggia Mischio Roggia Roggia Grande Roggia Bergonza S.P. n.11 Roggia Cino Roggia Talentino

Met. CERVIGNANO – MORTARA
DN 1400 (56"), DP 75 bar

00	02-03-12	EMISSIONE	AGUZZI	CECCONI	FRASSINELLI
INDICE	DATA	REVISIONI	ELABORATO	VERIFICATO	APPROVATO
			Dis. J01811-ENV-DW-100-0050		
			Comm. NR/11030		

Foglio
13
di 21
Scala
1:10000

USO DEL SUOLO



Il presente disegno e' di proprieta' aziendale - La Societa' tutelera' i propri diritti a termine di legge.



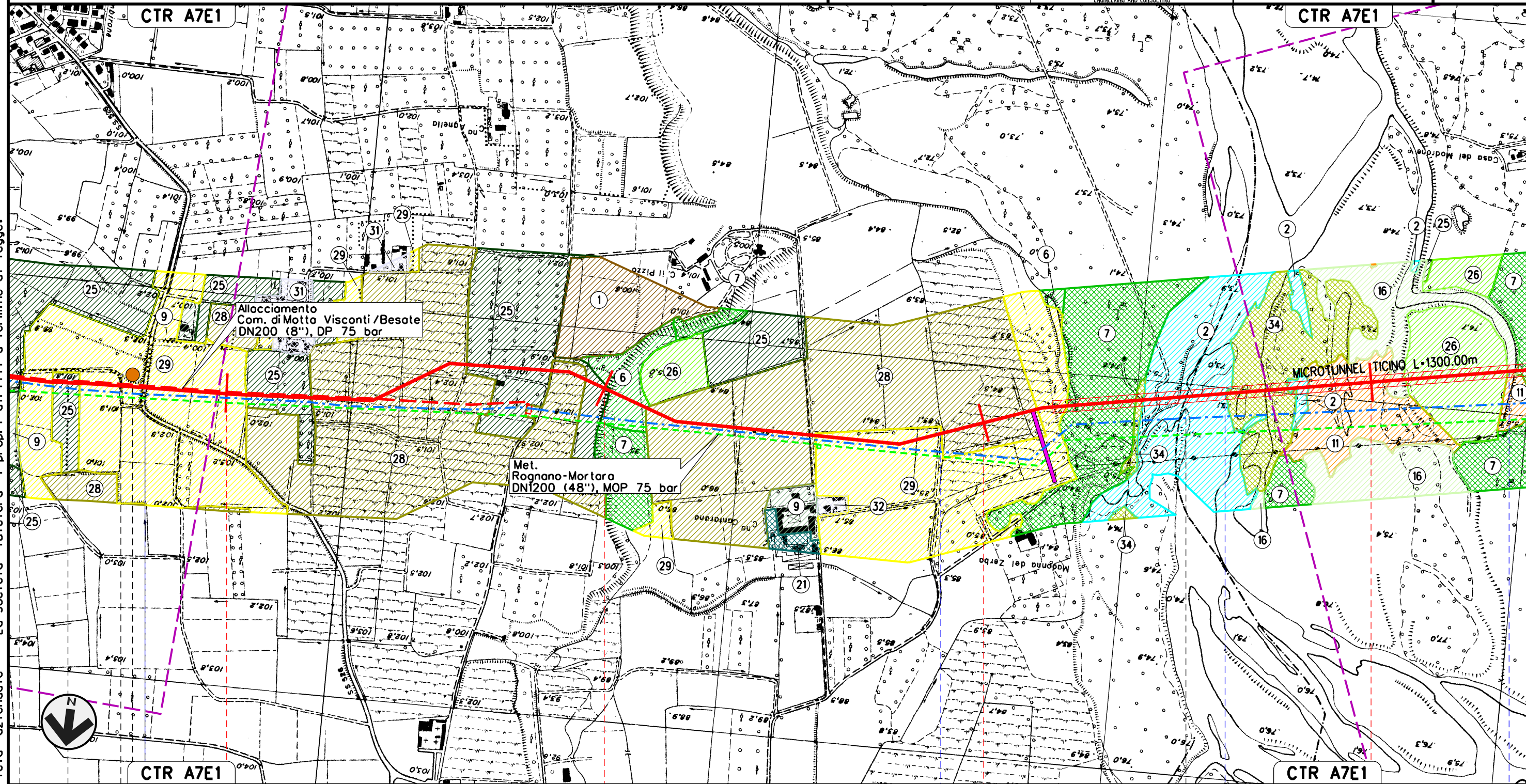
38	39	40				
CASORATE PRIMO PAVIA		MOTTA VISCONTI	BESATE	MOTTA VISCONTI	BESATE	BESATE
		MILANO		MOTTA VISCONTI		
Cavelto d'Adda	S.P. n. 33	Naviglio di Bereguardo	Cavo Gambirone	Roggia Maina	S.S. n.526	

Met. CERVIGNANO – MORTARA
DN 1400 (56"), DP 75 bar

00	02-03-12	EMISSIONE	AGUZZI	CECCONI	FRASSINELLI
INDICE	DATA	REVISIONI	ELABORATO	VERIFICATO	APPROVATO
			Dis. J01811-ENV-DW-100-0050		
			Comm. NR/11030		

Foglio
14
di 21
Scala
1:10000

USO DEL SUOLO



Il presente disegno e' di proprieta' aziendale - La Societa' tutelera' i propri diritti a termine di legge.

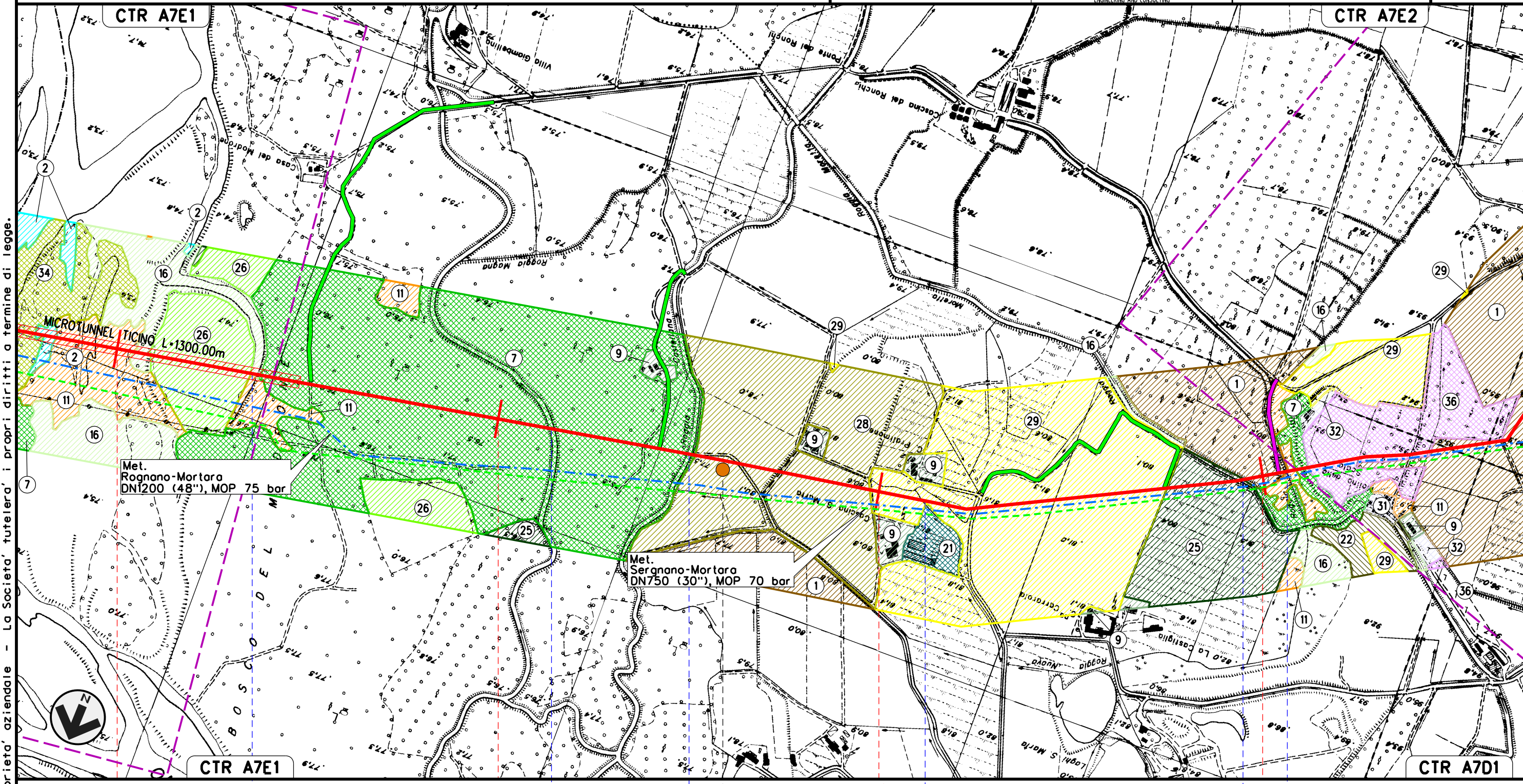
MOTTA VISCONTI 41		42		43		44	
BESATE	MOTTA VISCONTI	BESATE		MILANO		VIGEVANO	
BESATE						PAVIA	
S.S. n.526		Roggio Riuzzolo		Fiume Ticino		Canale del Pubbirolo (o Pubbiarello)	
P13							

Met. CERVIGNANO – MORTARA
DN 1400 (56"), DP 75 bar

00	02-03-12	EMISSIONE	AGUZZI	CECONI	FRASSINELLI
INDICE	DATA	REVISIONI	ELABORATO	VERIFICATO	APPROVATO
Dis. J01811-ENV-DW-100-0050			Comm. NR/11030		

Foglio
15
di 21
Scala
1:10000

USO DEL SUOLO



Il presente disegno e' di proprieta' aziendale - La Societa' tutelera' i propri diritti a termine di legge.

44 45 46 47

VIGEVANO
PAVIA

Canale del Pubbirolo (o Pubbiorello) Roggia Magna Roggia Castellana Cavo Pratimone Roggia Moretta Cavo dell'Occhio

P14

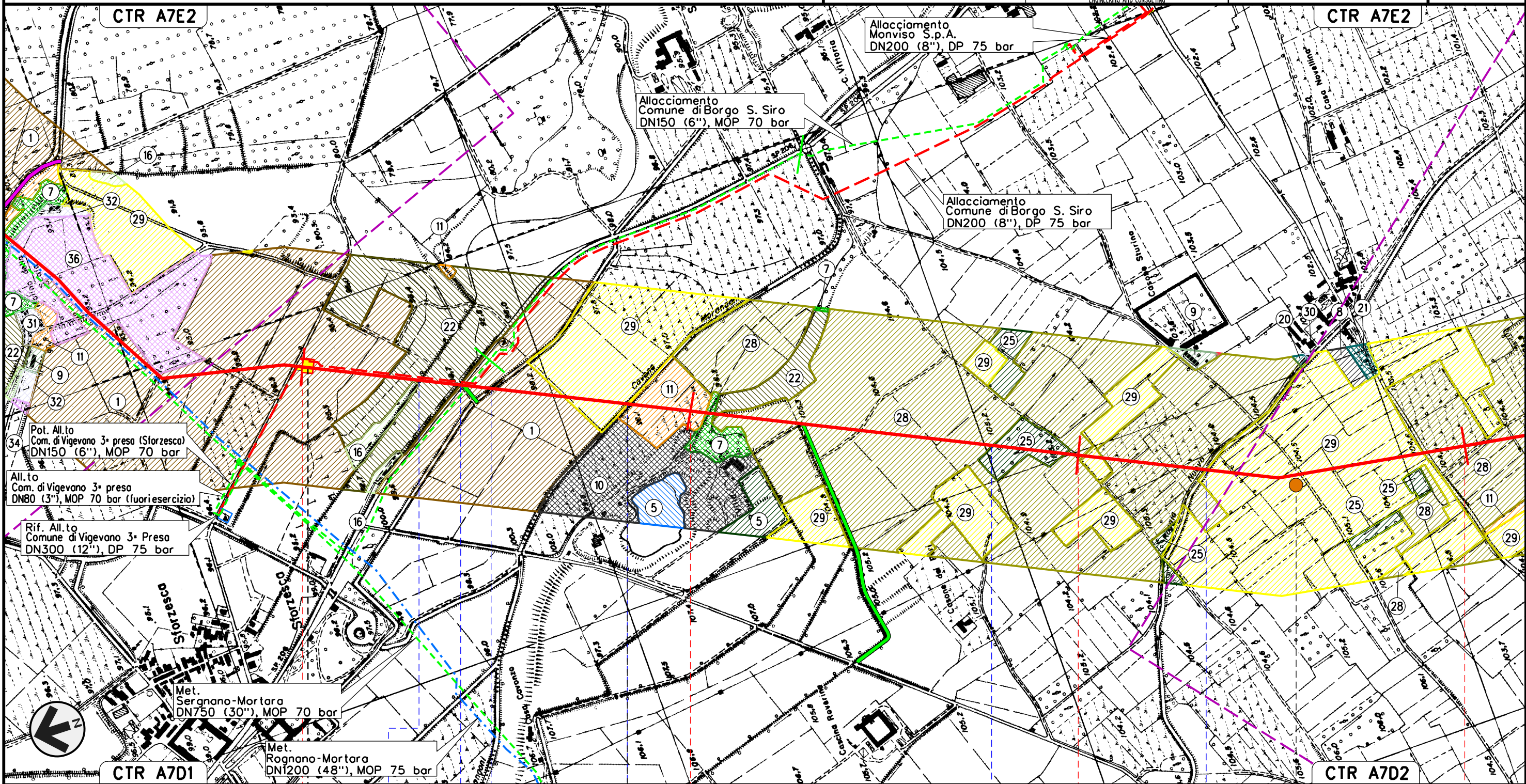


Met. CERVIGNANO – MORTARA
DN 1400 (56"), DP 75 bar

00	02-03-12	EMISSIONE	AGUZZI	CECCONI	FRASSINELLI
INDICE	DATA	REVISIONI	ELABORATO	VERIFICATO	APPROVATO
			Dis. J01811-ENV-DW-100-0050		
			Comm. NR/11030		

Foglio
16
di 21
Scala
1:10000

USO DEL SUOLO



Il presente disegno e' di proprieta' aziendale - La Societa' tutelera' i propri diritti a termine di legge.

Pot. All.to
Com. di Vigevano 3^a presa (Storzesca)
DN150 (6"), MOP 70 bar

All.to
Com. di Vigevano 3^a presa
DN80 (3"), MOP 70 bar (fuoriesercizio)

Rif. All.to
Comune di Vigevano 3^a Presa
DN300 (12"), DP 75 bar

CTR A7D1

CTR A7D2

VIGEVANO

GAMBOLO'

PAVIA

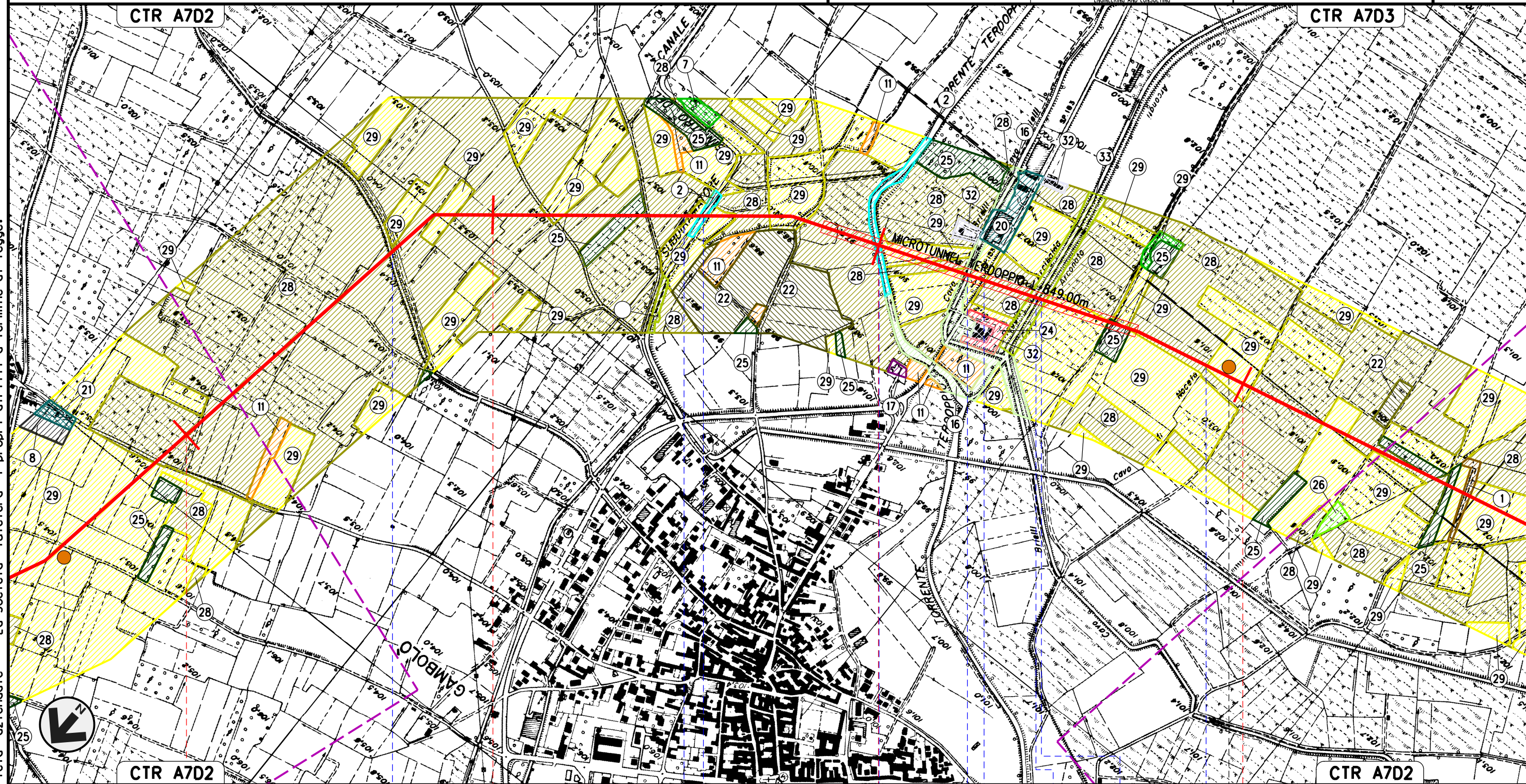
P.I.D.I. N. 8 km 48-015

Roggia Grugnano — S.P. n.208 — Cavo S. Vittore — Cavo Marangone — Roggia — Roggia Nuova di Borgo S. Siro

P15

00	02-03-12	EMISSIONE	AGUZZI	CECONI	FRASSINELLI
INDICE	DATA	REVISIONI	ELABORATO	VERIFICATO	APPROVATO
			Dis. J01811-ENV-DW-100-0050		
			Comm. NR/11030		

USO DEL SUOLO



Il presente disegno e' di proprieta' aziendale - La Societa' tutelera' i propri diritti a termine di legge.



51 52 53 54

GAMBULO'
PAVIA

Roggia Subdiramatore sin. del Can. Cavour Torrente Terdoppio Cavo Brielli S.P. n.183 Roggia Arcibaldo Cavo Arconato Cavo di Noceto

P15

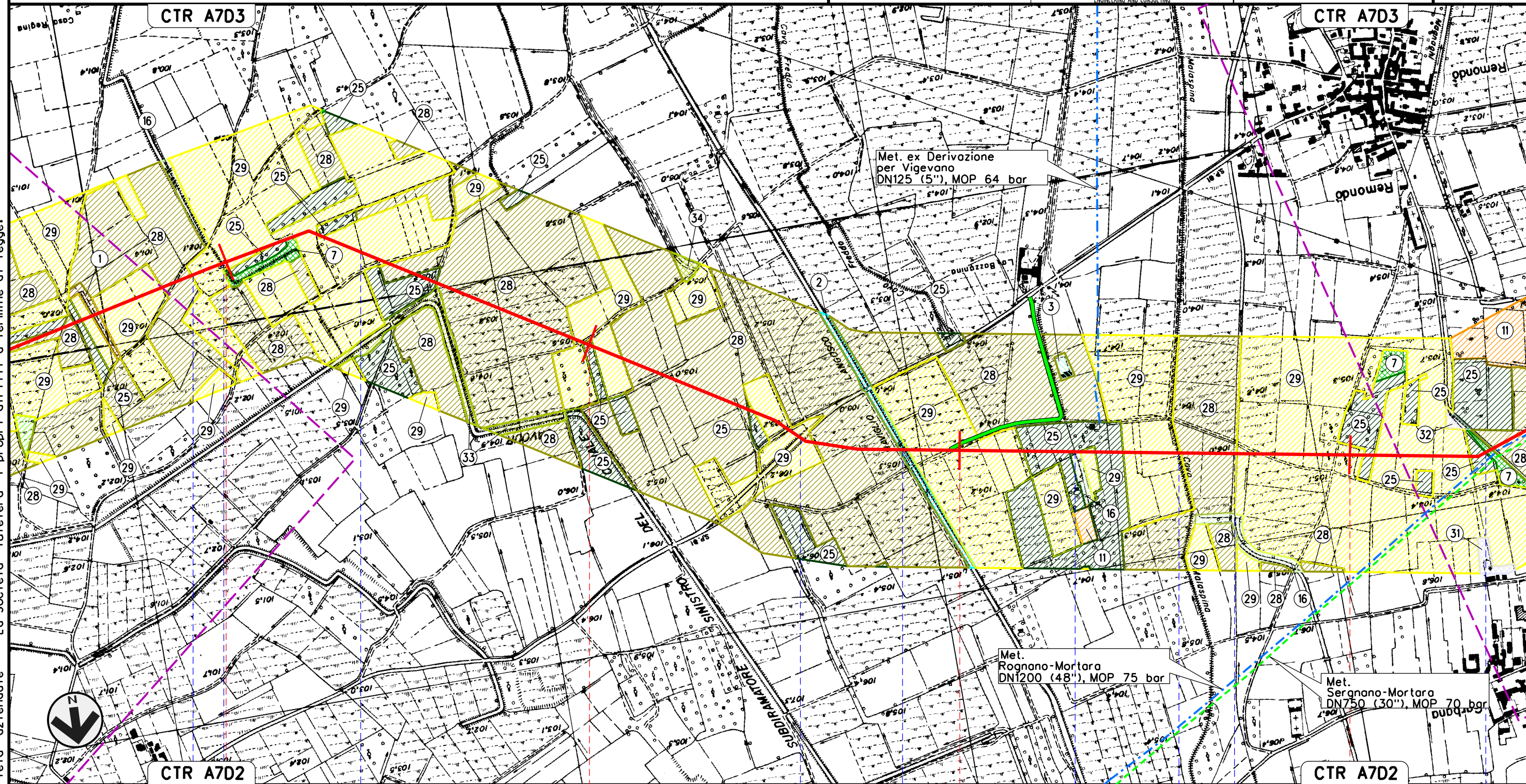
P16

Met. CERVIGNANO – MORTARA
DN 1400 (56"), DP 75 bar

00	02-03-12	EMISSIONE	AGUZZI	CECONI	FRASSINELLI
INDICE	DATA	REVISIONI	ELABORATO	VERIFICATO	APPROVATO
			Dis. J01811-ENV-DW-100-0050		
			Comm. NR/11030		

Foglio
18
di 21
Scala
1:10000

USO DEL SUOLO



Il presente disegno e' di proprieta' aziendale - La Societa' tutelera' i propri diritti a termine di legge.

55	56	57	58
Roggio	Cavo Magnani	Roggio	S.P. n.81
		Naviglio Langosco	Roggio
		Cavo Malaspina	Cavo dei Dossi
			Cavo Colla

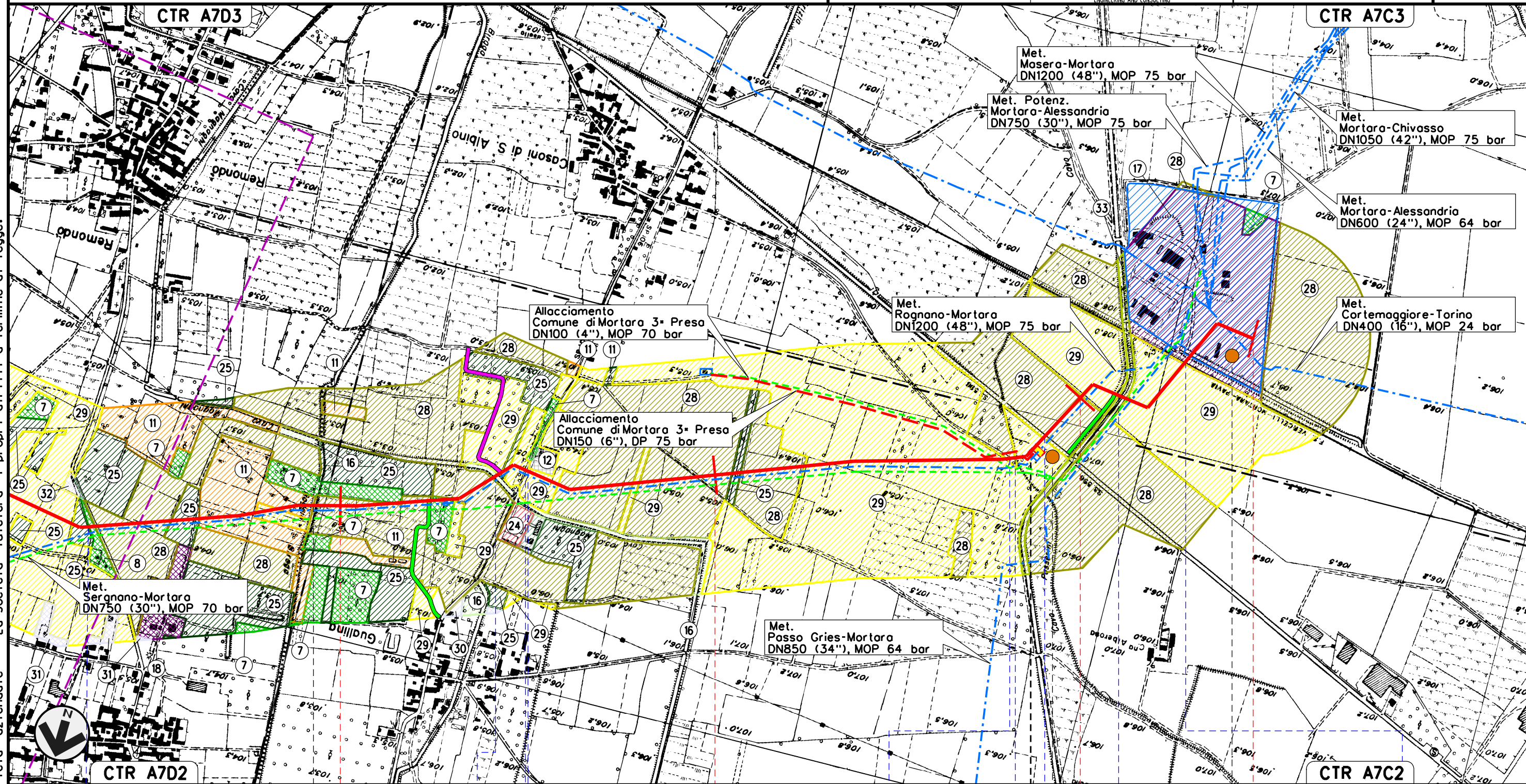
Met. CERVIGNANO – MORTARA
DN 1400 (56"), DP 75 bar

00	02-03-12	EMISSIONE	AGUZZI	CECONI	FRASSINELLI
INDICE	DATA	REVISIONI	ELABORATO	VERIFICATO	APPROVATO
			Dis. J01811-ENV-DW-100-0050		
			Comm. NR/11030		


Foglio
19
di 21
Scala
1:10000





USO DEL SUOLO
















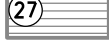






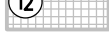
















Il presente disegno e' di proprieta' aziendale - La Societa' tutelera' i propri diritti a termine di legge.



00	02-03-12	EMISSIONE	AGUZZI	CECCONI	FRASSINELLI
INDICE	DATA	R E V I S I O N I	ELABORATO	VERIFICATO	APPROVATO
					
			Dis. J01811-ENV-DW-100-0050		
			Comm. NR/11030		

SIMBOLOGIA TEMATICA










- | | |
|--|--|
|  1 Altre aree legnose agrarie |  20 Insediamenti industriali, artigianali e commerciali |
|  2 Alvei fluviali e corsi d'acqua artificiali |  21 Insediamenti produttivi agricoli |
|  3 Aree degradate non utilizzate e non vegetate |  22 Marcite |
|  4 Aree verdi incolte |  23 Orti famigliari |
|  5 Bacini idrici da attività estrattive interessanti la falda |  24 Parchi e giardini |
|  6 Boschi di latifoglie a densità bassa |  25 Pioppeti |
|  7 Boschi di latifoglie a densità media e alta |  26 Prati permanenti in assenza di specie arboree ed arbustive |
|  8 Cantieri |  27 Reti ferroviarie e spazi accessoti |
|  9 Cascine |  28 Risaie |
|  10 cave |  29 Seminativi semplici |
|  11 Cespuglieti in aree agricole abbandonate |  30 Tessuto residenziale discontinuo |
|  12 Cimiteri |  31 Tessuto residenziale rado e nucleiforme |
|  13 Colture floro-vivaistiche a pieno campo |  32 Tessuto residenziale sparso |
|  14 Colture floro-vivaistiche protette |  33 Vegetazione degli argini sopraelevati |
|  15 Colture orticole a pieno campo |  34 Vegetazione dei greti |
|  16 Formazioni ripariali |  35 Vegetazione delle aree umide interne e delle torbiere |
|  17 Impianti di servizi pubblici e privati |  36 Vigneti |
|  18 Impianti sportivi |  37 Discariche |
|  19 Impianti tecnologici | |

USO DEL SUOLO


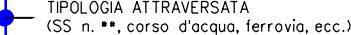



SIMBOLOGIA CARTOGRAFICA

- | | | | |
|---|---|--|---|
|  | Metanodotto in progetto |  | Altre condotte di terzi |
|  | Metanodotti in esercizio |  | Altri metanodotti in progetto |
|  | Metanodotti da porre fuori esercizio e recuperare |  | Gallerie, Tunnel, Mini-Microtunnel, Raise Boring e T.O.C. |
|  | Aree impianti stacco-terminale in progetto |  | Impianti di linea in progetto |
|  | Aree impianti stacco-terminale esistenti |  | Impianti di linea su rete in esercizio |
|  | Piazzola di stoccaggio tubazioni |  | Impianti di linea da porre fuori esercizio e recuperare |
|  | Strada di accesso all'impianto |  | Depositi temporanei |
|  | Adeguamento strade esistenti |  | Strade di accesso provvisorio |
|  | Limite sovrapposizione fogli | | |

SIMBOLOGIA MECCANICA

-  Punto di intercettazione di linea (P.I.L.)
-  Punto di intercettazione di derivazione importante (P.I.D.I.)
-  Punto di intercettazione di derivazione semplice con stacco da P.I.L. (P.I.D.S.)
-  Punto di intercettazione e derivazione semplice con stacco da Linea (P.I.D.S.)
-  Punto di intercettazione con discaggio di allacciamento (P.I.D.A.)
-  Punto predisposto per il discaggio di allacciamento (P.P.D.A.)
-  Punto di sezionamento elettrico terminale (P.S.E.T.)
-  Stazione predisposta per lancio e ricevimento PIG
-  Impianto di riduzione/egolazione della pressione

Il presente disegno è di proprietà aziendale - La Società tutela i propri diritti a termine di legge.

Progressiva chilometrica	N.	
Comuni		
Province		
Impianti		
Attraversamenti		
Strade - Piste		
Depositi provvisori - Piazzole		
Fascia di lavoro		
Opere civili	