

Il presente disegno e' di proprieta' aziendale - La Societa' tutelera' i propri diritti a termine di legge.



COROGRAFIA Scala 1:250.000

01	15-07-14	AGGIORNATO PER PERMESSI	ROSSI	CECCONI	FRASSINELLI
00	02-03-12	EMISSIONE	AGUZZI	CECCONI	FRASSINELLI
INDICE	DATA	REVISIONI	ELABORATO	VERIFICATO	APPROVATO
Metanodotto: OPERE CONNESSE AL MET. SERGNANO-MORTARA TRATTO CERVIGNANO-MORTARA DN 750 (30"), MOP 70 bar			Dis. J01811-ENV-DW-400-0050 Fg. 1 di 31		
			Comm. NR/11030		
			INDICE 00 01		
			Scala 1:10000		
Rimozione Condotte Esistenti USO DEL SUOLO			Sostituisce il Sostituito dal		

Allacciamento EX ENEL
DN 250 (10"), MOP 70 bar

Rimozione Condotte Esistenti
USO DEL SUOLO

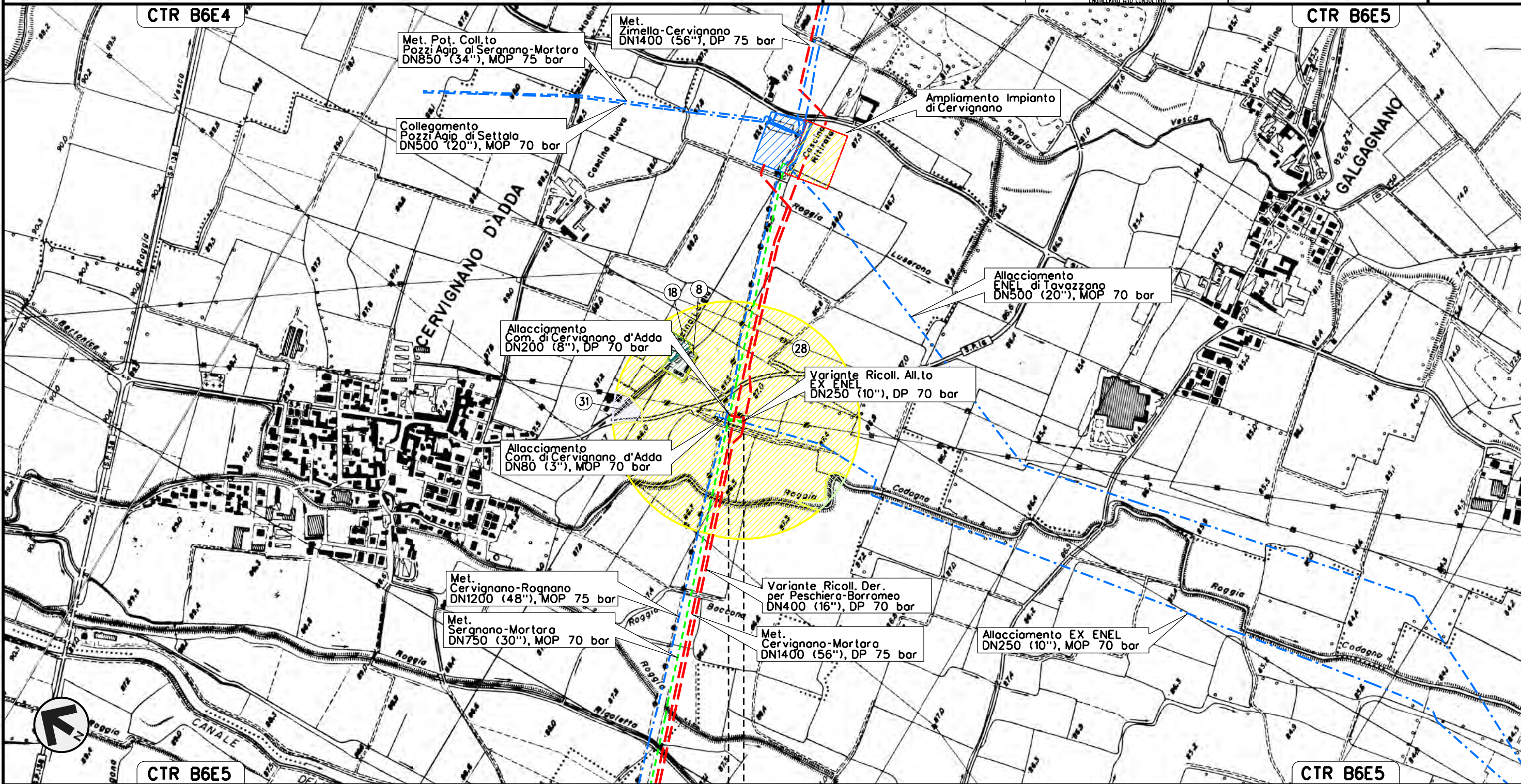
01	15-07-14	AGGIORNATO PER PERMESSI	ROSSI	CECCONI	FRASSINELLI
00	02-03-12	EMISSIONE	AGUZZI	CECCONI	FRASSINELLI
INDICE	DATA	REVISIONI	ELABORATO	VERIFICATO	APPROVATO

Foglio
3
di 31
Scala
1:10000



Dis. J01811-ENV-DW-400-0050
Comm. NR/11030

Il presente disegno e' di proprieta' aziendale - La Societa' tutelera' i propri diritti a termine di legge.



0+000 0+035

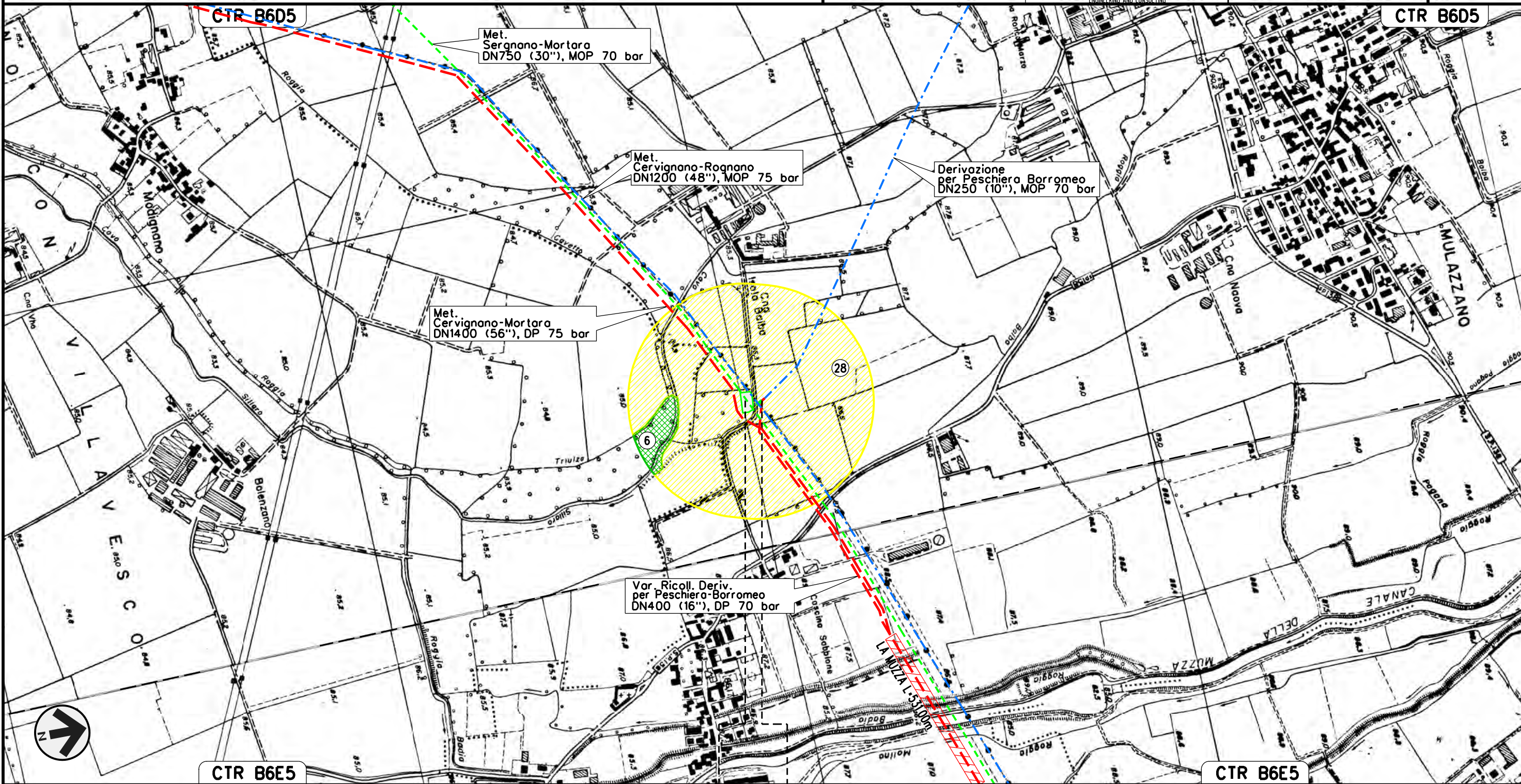


Met. Deriv. per Peschiera Borromeo
DN 250 (10"), MOP 70 bar

Rimozione Condotte Esistenti
USO DEL SUOLO

01	15-07-14	AGGIORNATO PER PERMESSI	ROSSI	CECCONI	FRASSINELLI
00	02-03-12	EMISSIONE	AGUZZI	CECCONI	FRASSINELLI
INDICE	DATA	REVISIONI	ELABORATO	VERIFICATO	APPROVATO
			Dis. J01811-ENV-DW-400-0050		
			Comm. NR/11030		

Foglio
4
di 31
Scala
1:10000



0+000 0+045

MULAZZANO
LODI

Il presente disegno e' di proprieta' aziendale - La Societa' tutelera' i propri diritti a termine di legge.

Met. Deriv. per Dresano
DN 80 (3"), MOP 70 bar

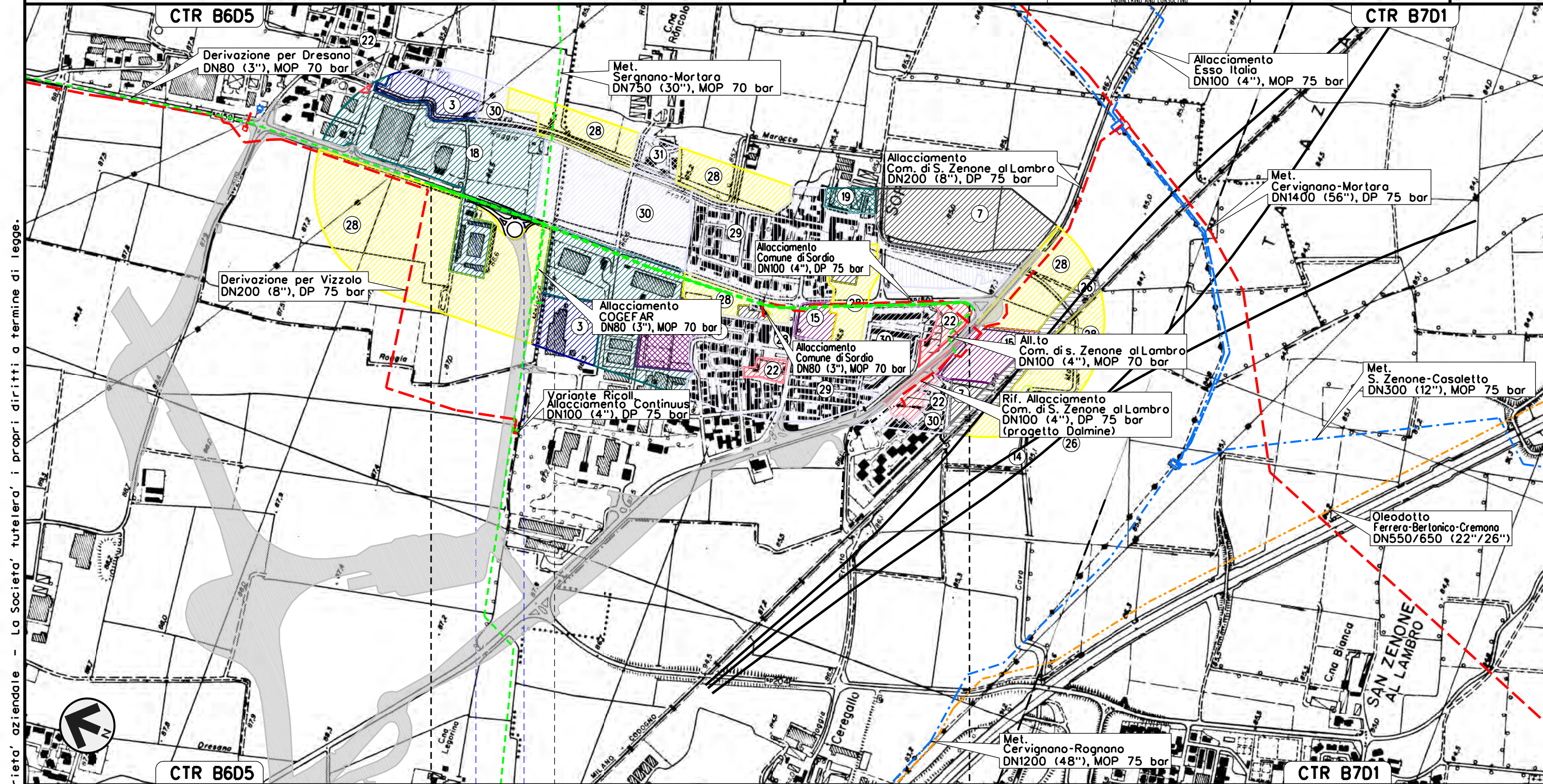
Rimozione Condotte Esistenti
USO DEL SUOLO

01	15-07-14	AGGIORNATO PER PERMESSI	ROSSI	CECCONI	FRASSINELLI
00	02-03-12	EMISSIONE	AGUZZI	CECCONI	FRASSINELLI
INDICE	DATA	REVISIONI	ELABORATO	VERIFICATO	APPROVATO

Foglio
5
di 31
Scala
1:10000



Dis. J01811-ENV-DW-400-0050
Comm. NR/11030



Il presente disegno e' di proprieta' aziendale - La Societa' tutelera' i propri diritti a termine di legge.



CTR B6D5

0+000

CASALMAIOCCO

SORDIO

1+510

LODI

S.P. n.159

S.P. n.159

CTR B7D1

Allacciamento Comune di Sordio
DN 80 (3"), MOP 70 bar

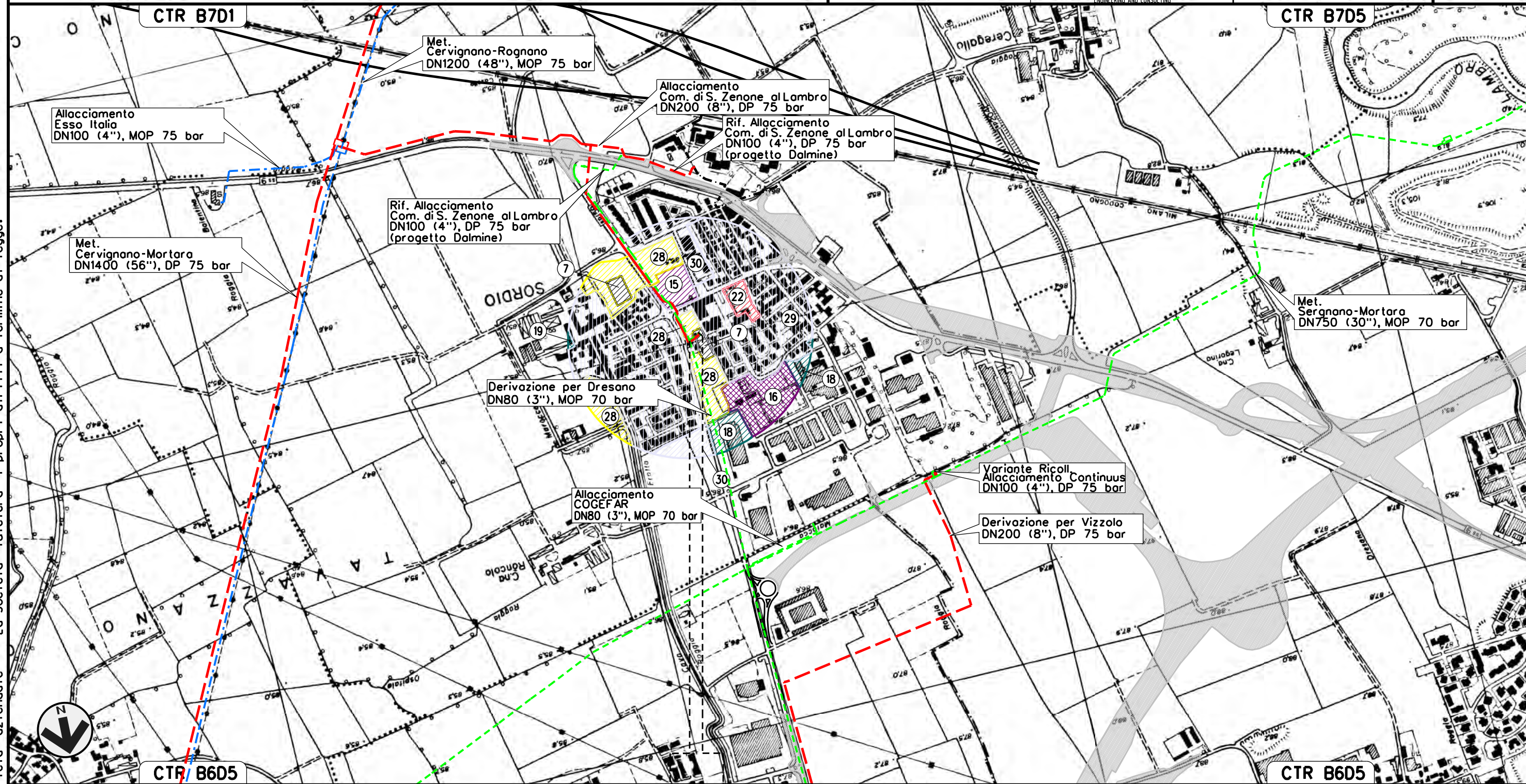
Rimozione Condotte Esistenti
USO DEL SUOLO

01	15-07-14	AGGIORNATO PER PERMESSI	ROSSI	CECCONI	FRASSINELLI
00	02-03-12	EMISSIONE	AGUZZI	CECCONI	FRASSINELLI
INDICE	DATA	REVISIONI	ELABORATO	VERIFICATO	APPROVATO

Foglio
6
di 31
Scala
1:10000



Dis. J01811-ENV-DW-400-0050
Comm. NR/11030



0+000 0+035

SORDIO
LODI



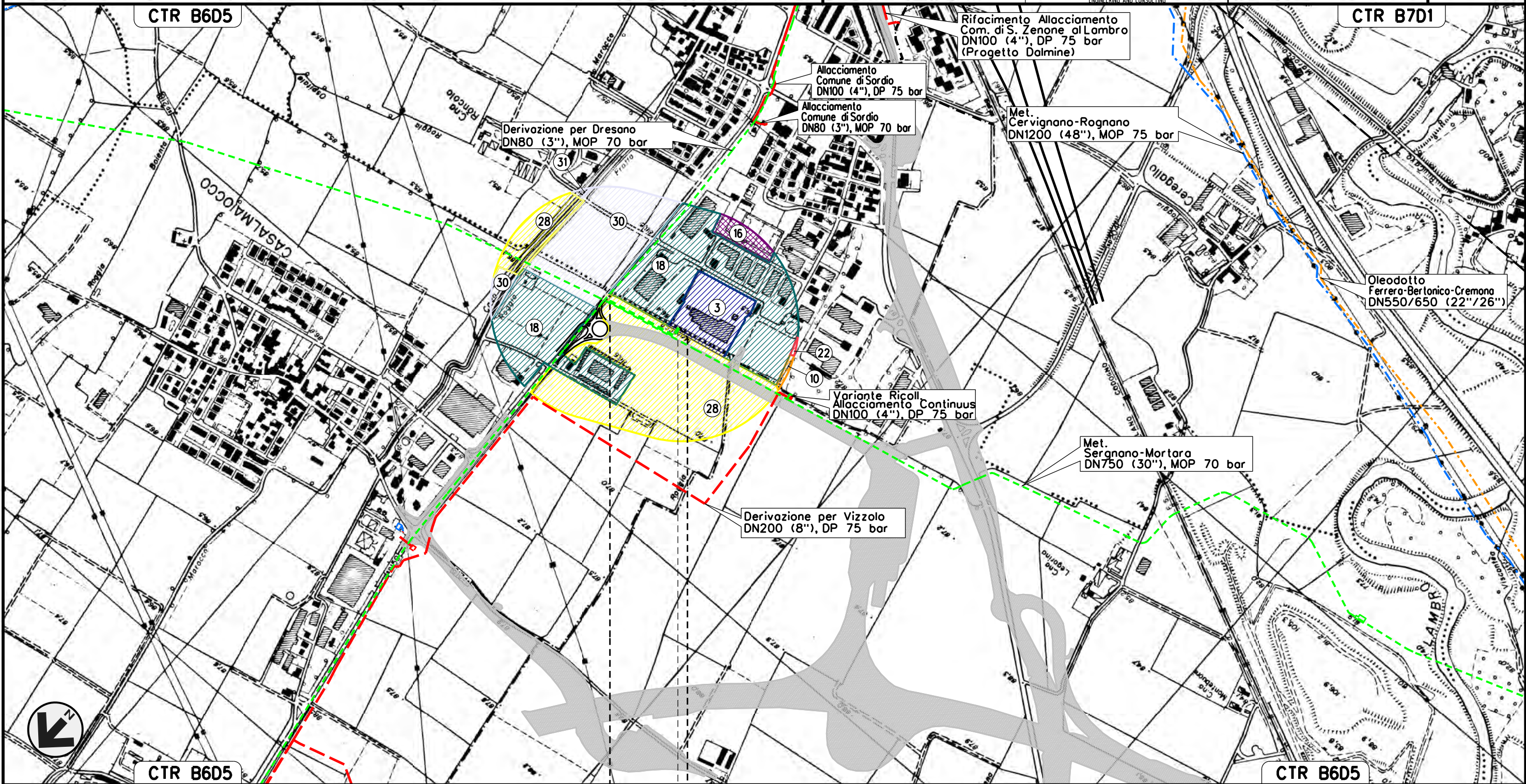
Il presente disegno e' di proprieta' aziendale - La Societa' tutelera' i propri diritti a termine di legge.

Allacciamento CO.GE.FAR
DN 80 (3"), MOP 70 bar

Rimozione Condotte Esistenti
USO DEL SUOLO

01	15-07-14	AGGIORNATO PER PERMESSI	ROSSI	CECCONI	FRASSINELLI
00	02-03-12	EMISSIONE	AGUZZI	CECCONI	FRASSINELLI
INDICE	DATA	REVISIONI	ELABORATO	VERIFICATO	APPROVATO
					
			Dis. J01811-ENV-DW-400-0050		
			Comm. NR/11030		

Foglio
7
di 31
Scala
1:10000



0+000 0+245

CASALMAIOCCO - SORDIO
LODI

P.I.D.A. N.1 km 0-000

Il presente disegno e' di proprieta' aziendale - La Societa' tutelera' i propri diritti a termine di legge.

Allacciamento Comune di S. Zenone al Lambro

DN 100 (4"), MOP 70 bar

Rimozione Condotte Esistenti
USO DEL SUOLO

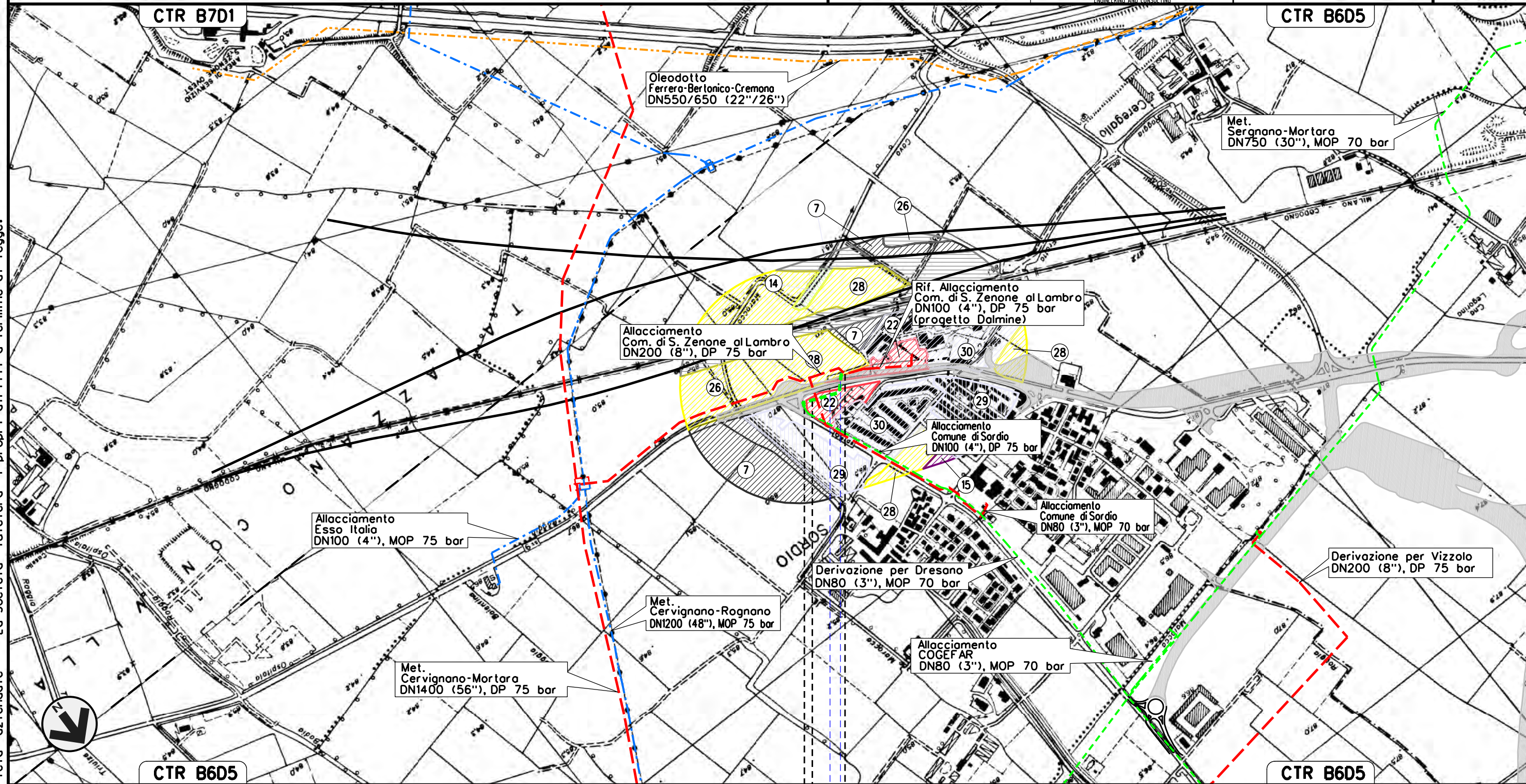
01	15-07-14	AGGIORNATO PER PERMESSI	ROSSI	CECCONI	FRASSINELLI
00	02-03-12	EMISSIONE	AGUZZI	CECCONI	FRASSINELLI
INDICE	DATA	REVISIONI	ELABORATO	VERIFICATO	APPROVATO

Foglio
8
di 31
Scala
1:10000



Dis. J01811-ENV-DW-400-0050
Comm. NR/11030

Il presente disegno e' di proprieta' aziendale - La Societa' tutelera' i propri diritti a termine di legge.



0+000 0+160

- SORDIO
- LODI

P.L.L. N.1km 0-035

oggi S.S. n.9

Allacciamento Continuus
DN 80 (3"), MOP 70 bar

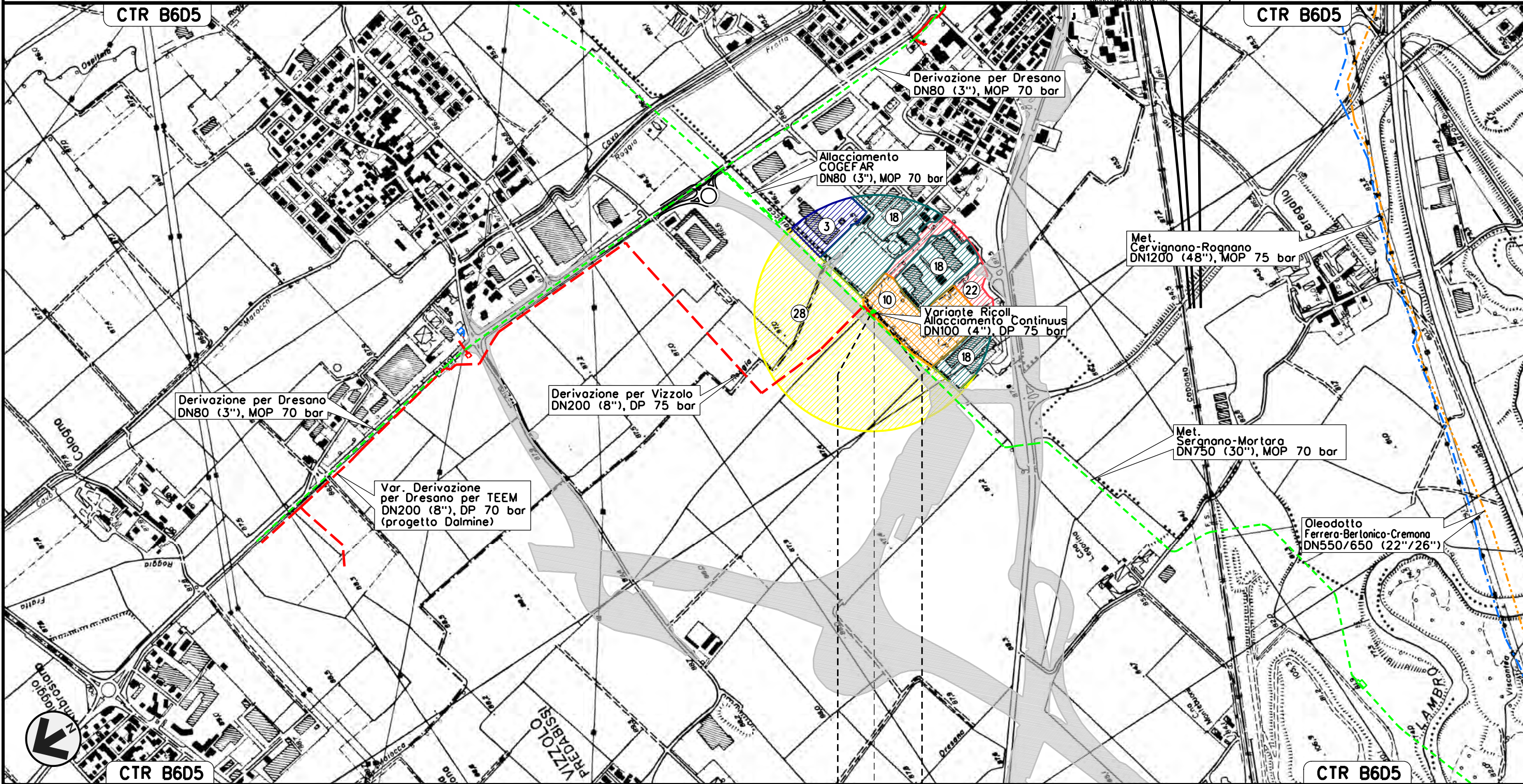
Rimozione Condotte Esistenti
USO DEL SUOLO

01	15-07-14	AGGIORNATO PER PERMESSI	ROSSI	CECONI	FRASSINELLI
00	02-03-12	EMISSIONE	AGUZZI	CECONI	FRASSINELLI
INDICE	DATA	REVISIONI	ELABORATO	VERIFICATO	APPROVATO

Foglio
9
di 31
Scala
1:10000



Dis. J01811-ENV-DW-400-0050
Comm. NR/11030



0+000 0+020



Il presente disegno e' di proprieta' aziendale - La Societa' tutelera' i propri diritti a termine di legge.

Metanodotto Cerro al Lambro – Milano

DN 400 (16"), MOP 24 bar

Rimozione Condotte Esistenti
USO DEL SUOLO

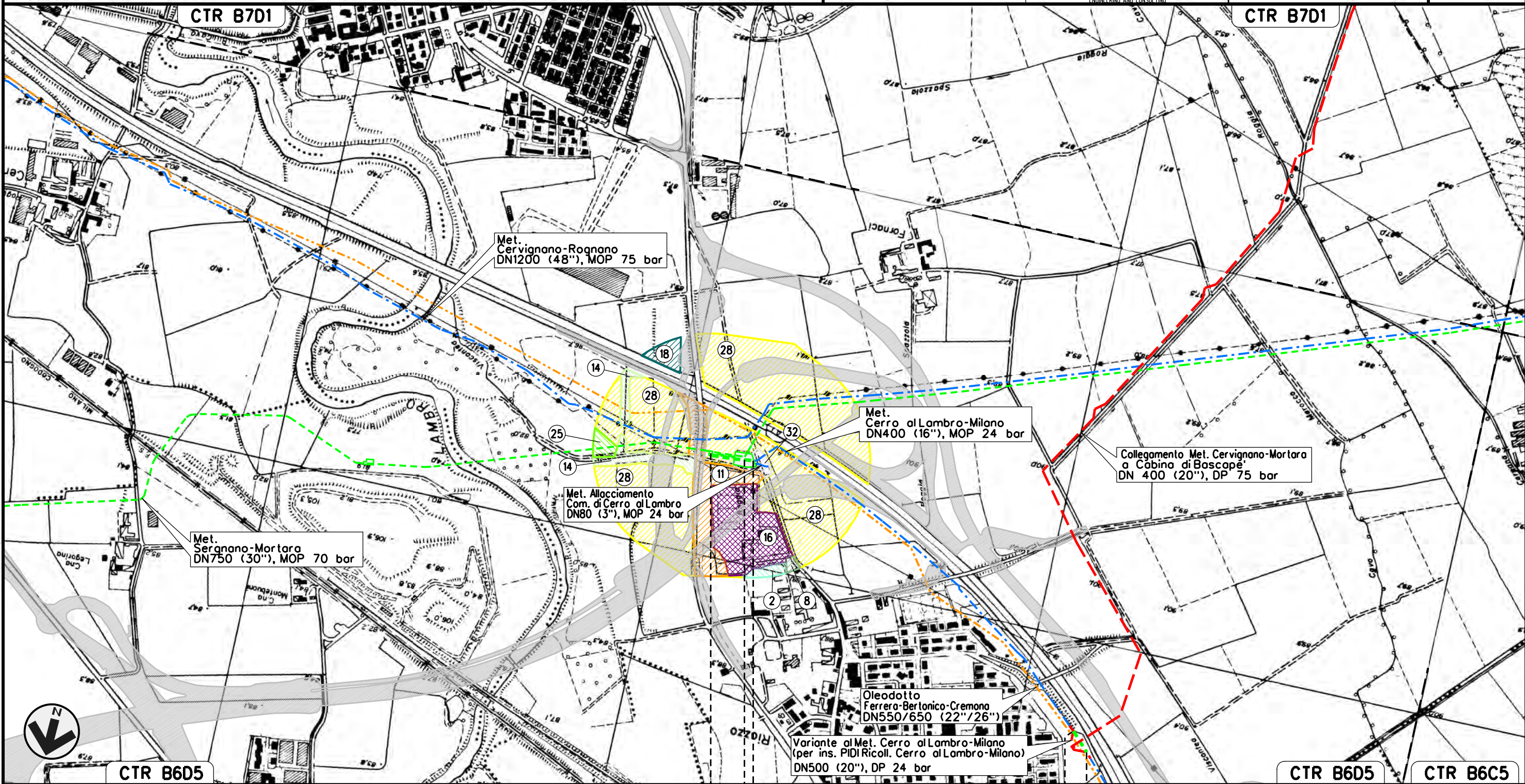
01	15-07-14	AGGIORNATO PER PERMESSI	ROSSI	CECCONI	FRASSINELLI
00	02-03-12	EMISSIONE	AGUZZI	CECCONI	FRASSINELLI
INDICE	DATA	REVISIONI	ELABORATO	VERIFICATO	APPROVATO

Foglio
10
di 31
Scala
1:10000



Dis. J01811-ENV-DW-400-0050
Comm. NR/11030

Il presente disegno e' di proprieta' aziendale - La Societa' tutelera' i propri diritti a termine di legge.



0+000 0+115 0+000 0+040

CERRO AL LAMBRO	→	CERRO AL LAMBRO	→
MILANO	→	MILANO	→

← IMPIANTO HPRS N. 254 km 0-080 →

Collegamento tra Cabina di Riduzione n. 254
e P.I.D.I. n. 5 su Met. SERGNANO-MORTARA
DN 400 (16"), MOP 24 bar

Rimozione Condotte Esistenti
USO DEL SUOLO

01	15-07-14	AGGIORNATO PER PERMESSI
00	02-03-12	EMISSIONE
INDICE	DATA	REVISIONI

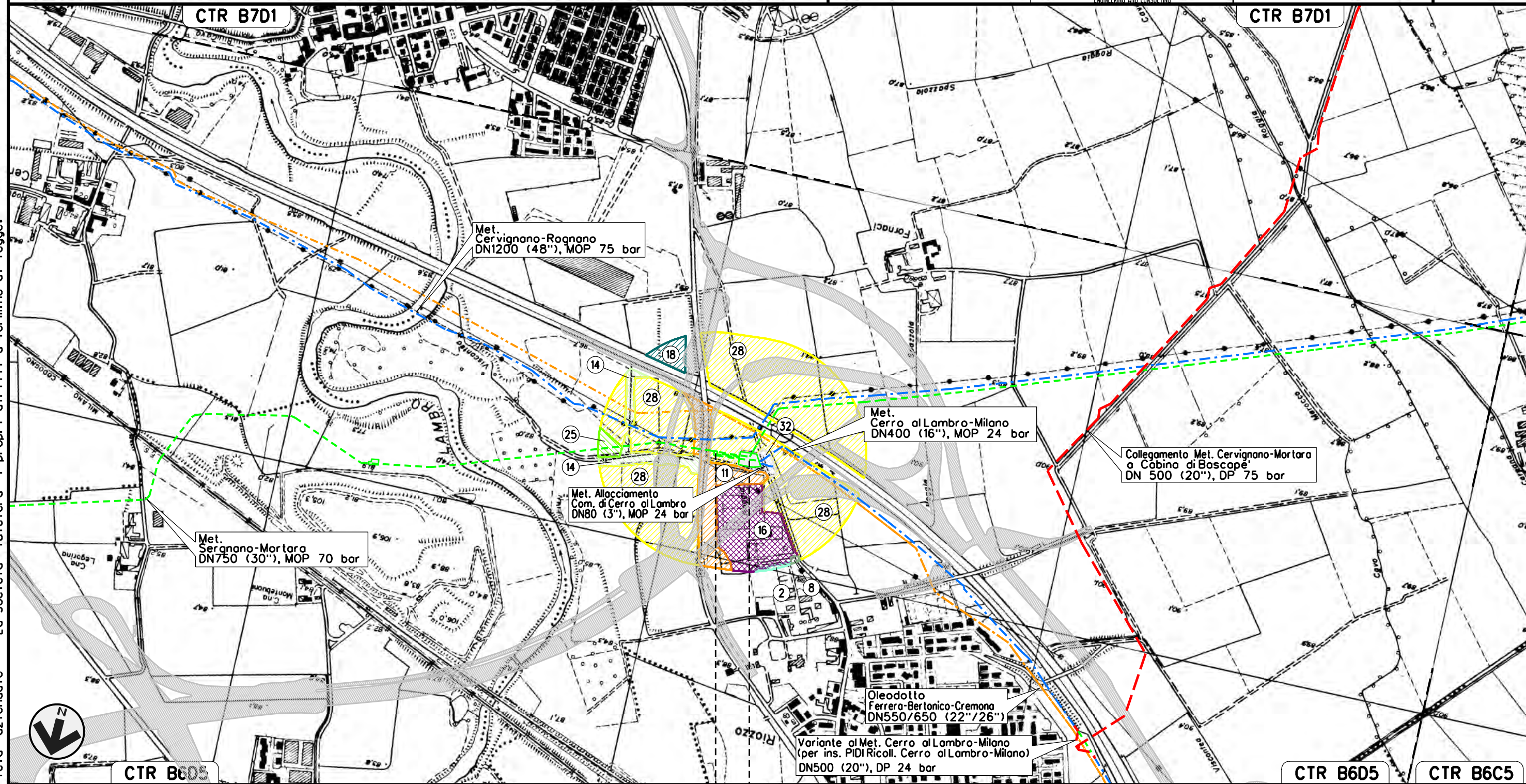
ROSSI	CECCONI	FRASSINELLI
AGUZZI	CECCONI	FRASSINELLI
ELABORATO	VERIFICATO	APPROVATO

Foglio
11
di 31
Scala
1:10000



Dis. J01811-ENV-DW-400-0050
Comm. NR/11030

Il presente disegno e' di proprieta' aziendale - La Societa' tutelera' i propri diritti a termine di legge.



0 + 000 0 + 080

CERRO AL LAMBRO —>
MILANO —>

◀ IMPIANTO HPRS N. 254 km 0-080 ▶

Allacciamento Comune di Carpiano

DN 80 (3"), MOP 70 bar

Rimozione Condotte Esistenti
USO DEL SUOLO

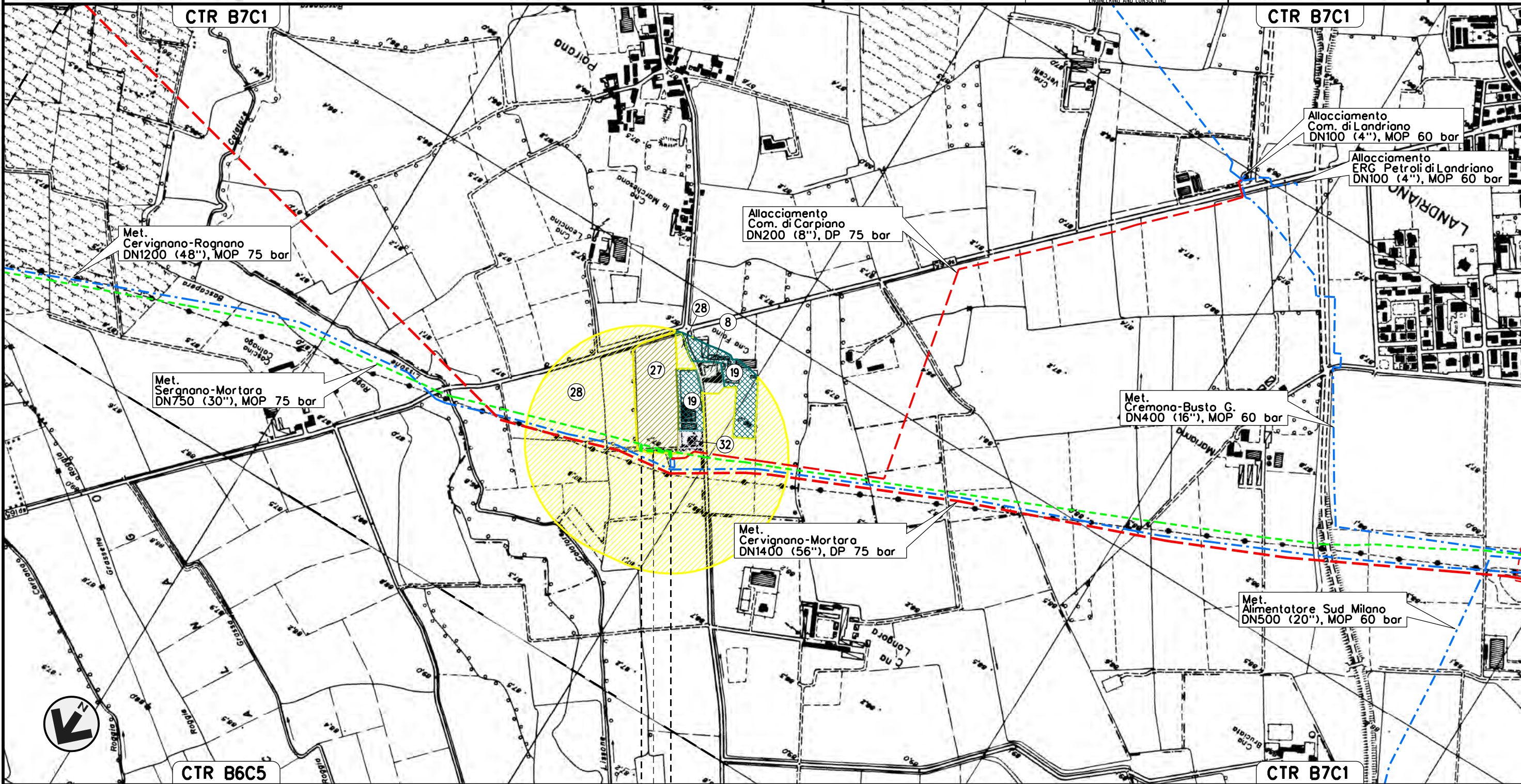
01	15-07-14	AGGIORNATO PER PERMESSI	ROSSI	CECONI	FRASSINELLI
00	02-03-12	EMISSIONE	AGUZZI	CECONI	FRASSINELLI
INDICE	DATA	REVISIONI	ELABORATO	VERIFICATO	APPROVATO

Foglio
12
di 31
Scala
1:10000



Dis. J01811-ENV-DW-400-0050
Comm. NR/11030

Il presente disegno e' di proprieta' aziendale - La Societa' tutelera' i propri diritti a termine di legge.



0 + 000 | 0 + 100

LANDRIANO | CARPIANO
PAVIA | MILANO



Stacco Predisposto Siziano
DN 80 (3"), MOP 70 bar

Rimozione Condotte Esistenti
USO DEL SUOLO

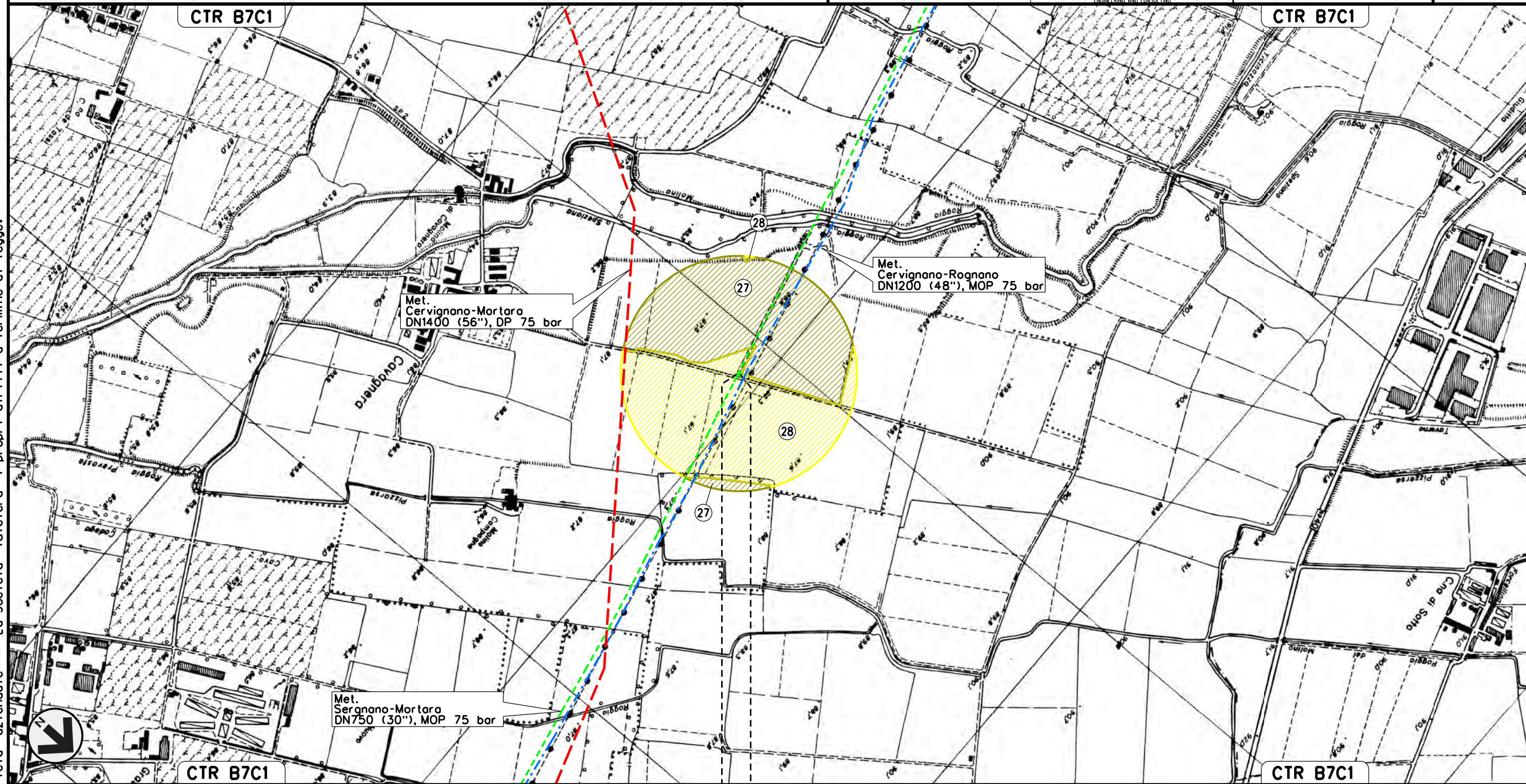
01	15-07-14	AGGIORNATO PER PERMESSI	ROSSI	CECCONI	FRASSINELLI
00	02-03-12	EMISSIONE	AGUZZI	CECCONI	FRASSINELLI
INDICE	DATA	REVISIONI	ELABORATO	VERIFICATO	APPROVATO

Foglio
13
di 31
Scala
1:10000



Dis. J01811-ENV-DW-400-0050
Comm. NR/11030

Il presente disegno e' di proprieta' aziendale - La Societa' tutelera' i propri diritti a termine di legge.



0 + 000 0 + 001

VIDIGULFO
PAVIA

P.I.D.S. N. 1 km 0-000

Allacciamento Comune di Lacchiarella 1a presa

DN 80 (3"), MOP 70 bar

Rimozione Condotte Esistenti
USO DEL SUOLO

01	15-07-14	AGGIORNATO PER PERMESSI	ROSSI	CECCONI	FRASSINELLI
00	02-03-12	EMISSIONE	AGUZZI	CECCONI	FRASSINELLI
INDICE	DATA	REVISIONI	ELABORATO	VERIFICATO	APPROVATO

Foglio
14
di 31
Scala
1:10000



Dis. J01811-ENV-DW-400-0050
Comm. NR/11030

Il presente disegno e' di proprieta' aziendale - La Societa' tutelera' i propri diritti a termine di legge.



0+000 0+010

- LACCHIARELLA
- MILANO



CTR B7B1



CTR B7B1

CTR B7B1

CTR B7B1

Allacciamento Comune di Lacchiarella 2a presa
DN 150 (6"), MOP 70 bar

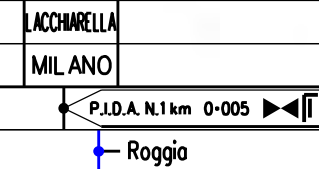
Rimozione Condotte Esistenti
USO DEL SUOLO

01	15-07-14	AGGIORNATO PER PERMESSI	ROSSI	CECONI	FRASSINELLI	Foglio 16 di 31
00	02-03-12	EMISSIONE	AGUZZI	CECONI	FRASSINELLI	
INDICE	DATA	REVISIONI	ELABORATO	VERIFICATO	APPROVATO	
						Dis. J01811-ENV-DW-400-0050
						Comm. NR/11030 Scala 1:10000

Il presente disegno e' di proprieta' aziendale - La Societa' tutelera' i propri diritti a termine di legge.



0+000 0+100

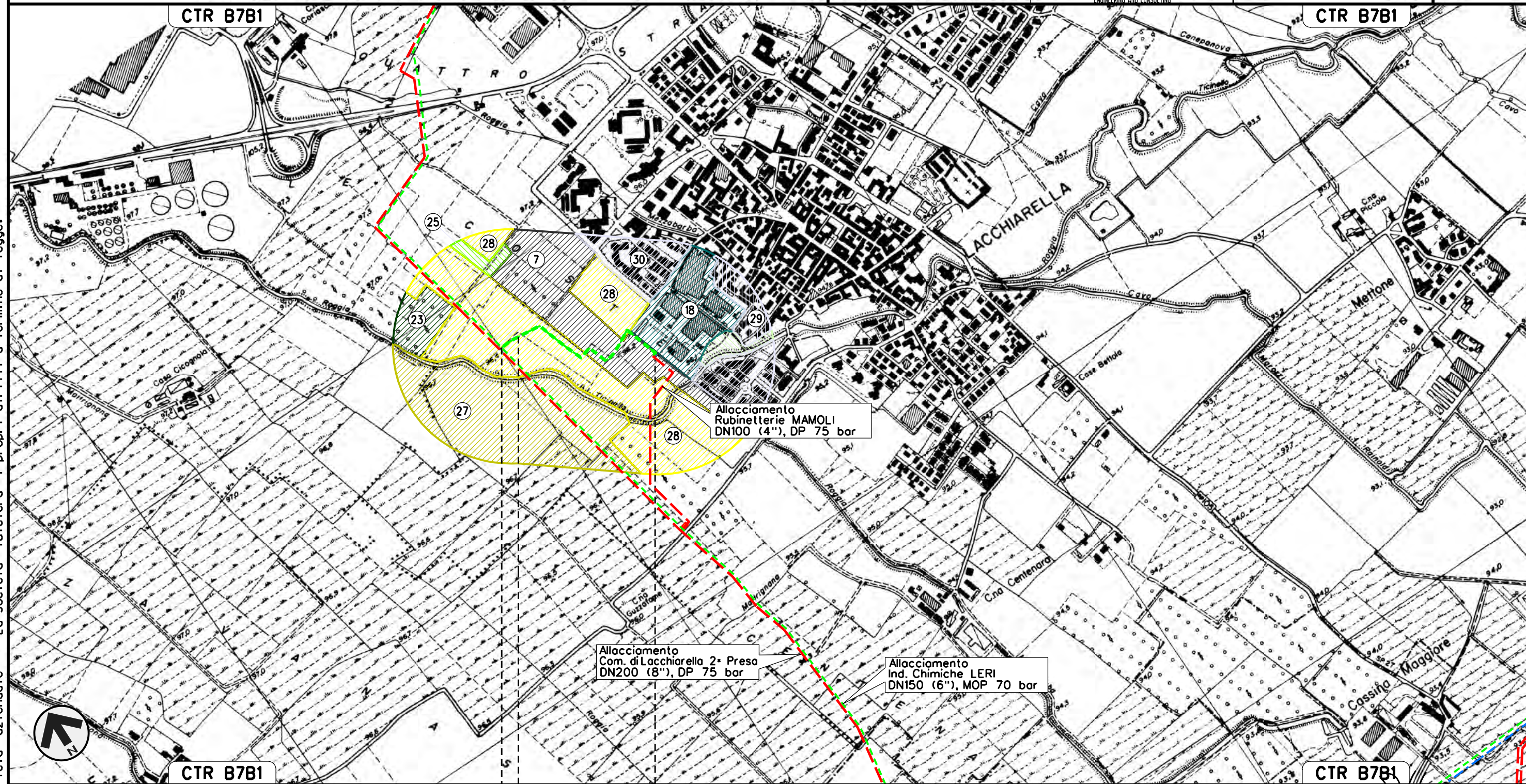


Allacciamento Rubinetterie MAMOLI

DN 100 (4"), MOP 70 bar

Rimozione Condotte Esistenti
USO DEL SUOLO

01	15-07-14	AGGIORNATO PER PERMESSI	ROSSI	CECCONI	FRASSINELLI
00	02-03-12	EMISSIONE	AGUZZI	CECCONI	FRASSINELLI
INDICE	DATA	REVISIONI	ELABORATO	VERIFICATO	APPROVATO
					
			Dis. J01811-ENV-DW-400-0050		Foglio 17 di 31
			Comm. NR/11030		Scala 1:10000



0+000 0+505

LACCHIARELLA
MILANO

P.I.O.S. N.1 km 0-050

Il presente disegno e' di proprieta' aziendale - La Societa' tutelera' i propri diritti a termine di legge.

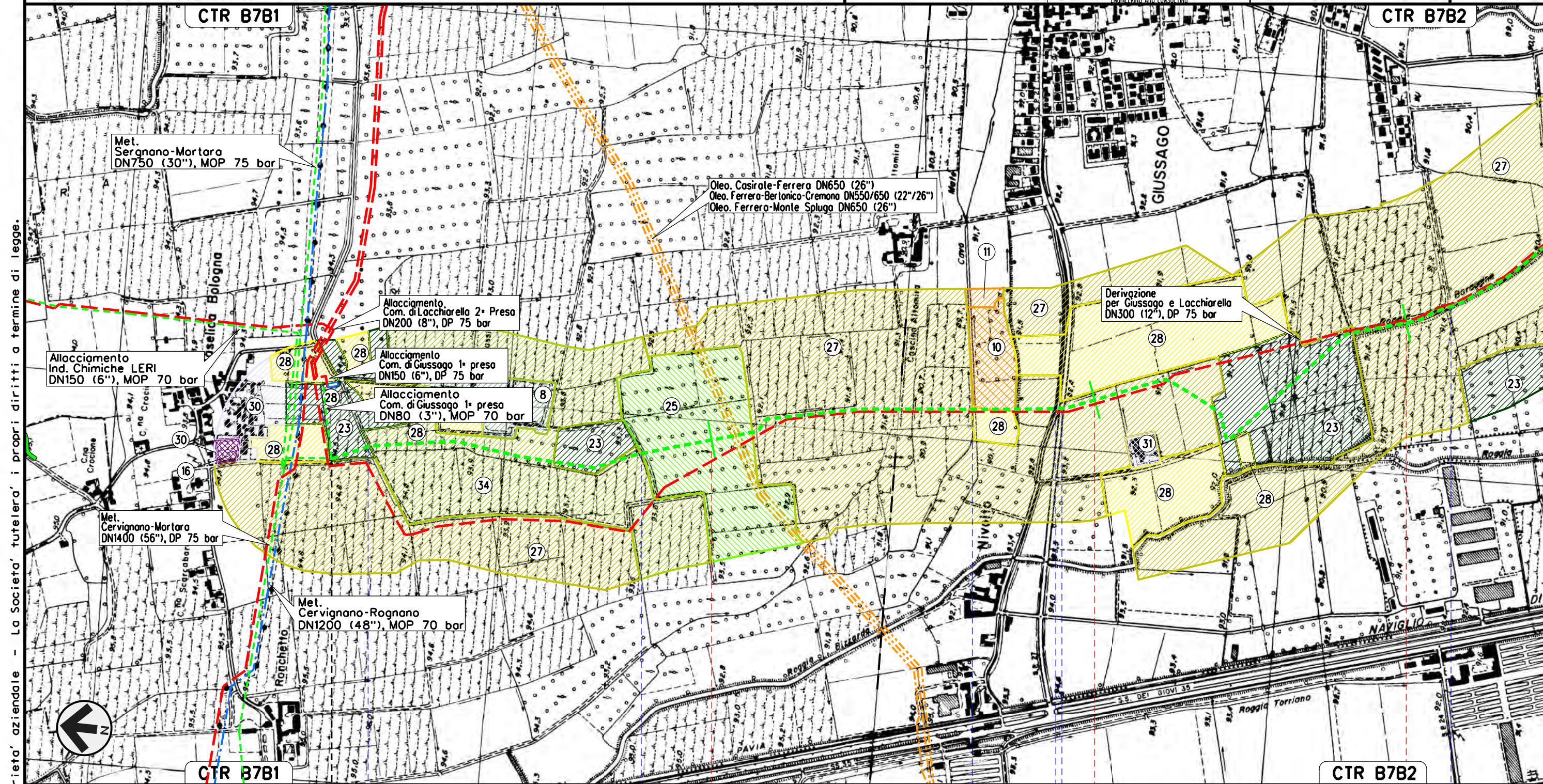
Allacciamento Egidio Galbani di Giussago

DN 100 (4"), MOP 70 bar

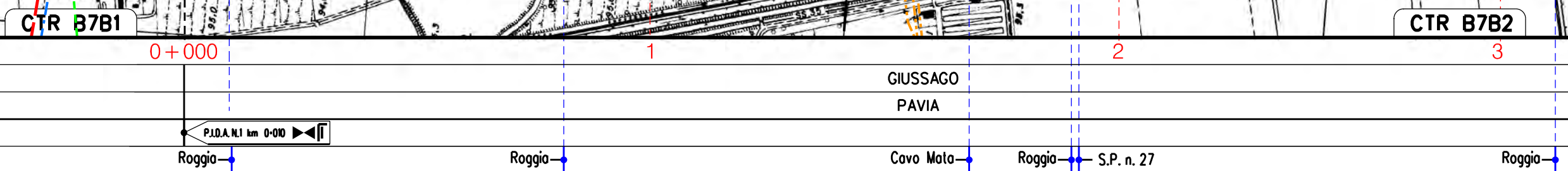
Rimozione Condotte Esistenti
USO DEL SUOLO

01	15-07-14	AGGIORNATO PER PERMESSI	ROSSI	CECCONI	FRASSINELLI
00	02-03-12	EMISSIONE	AGUZZI	CECCONI	FRASSINELLI
INDICE	DATA	REVISIONI	ELABORATO	VERIFICATO	APPROVATO
			Dis. J01811-ENV-DW-400-0050		
			Comm. NR/11030		

Foglio
19
di 31
Scala
1:10000



Il presente disegno e' di proprieta' aziendale - La Societa' tutelera' i propri diritti a termine di legge.



Allacciamento Egidio Galbani di Giussago

DN 100 (4"), MOP 70 bar

Rimozione Condotte Esistenti
USO DEL SUOLO


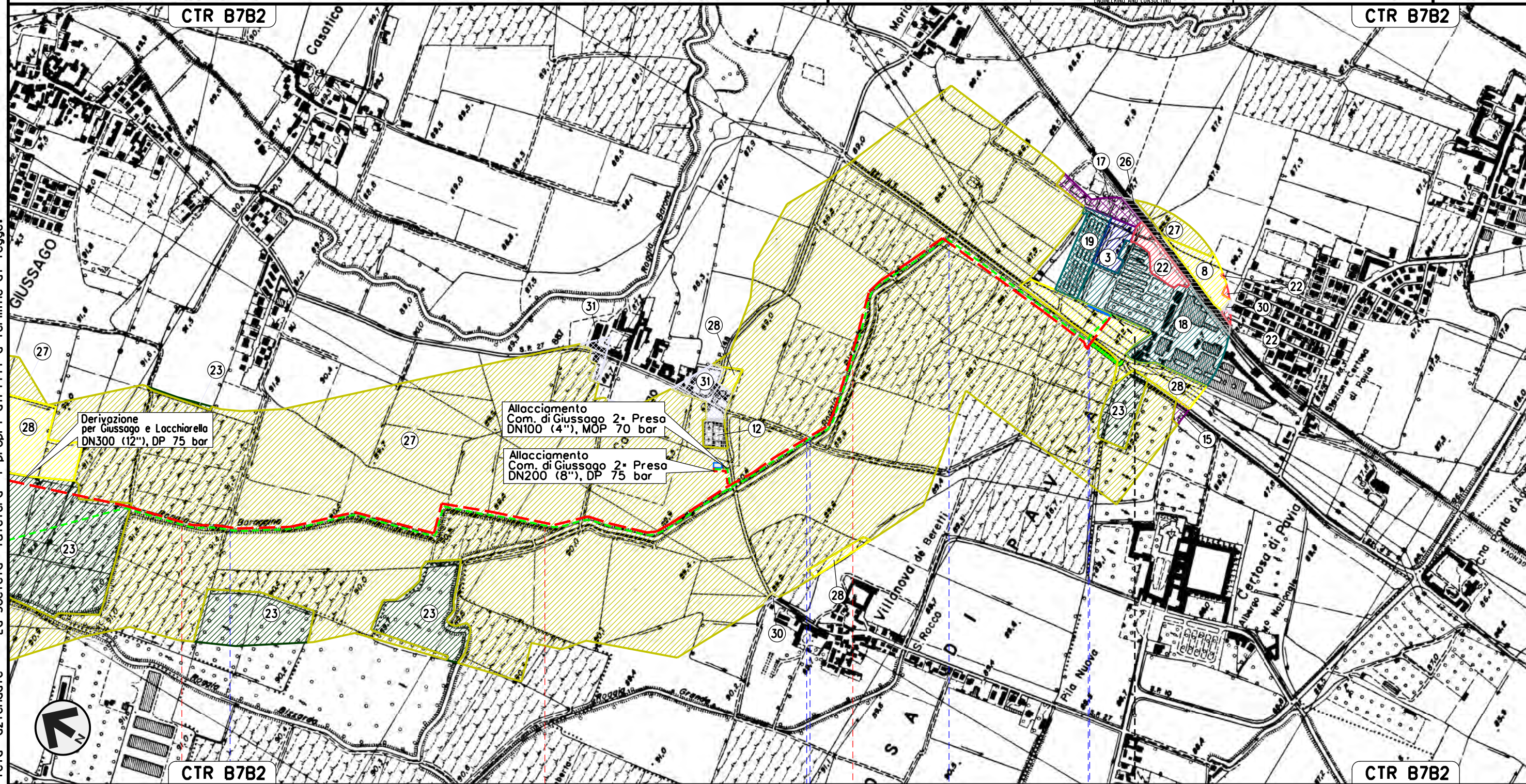
01	15-07-14	AGGIORNATO PER PERMESSI	ROSSI	CECCONI	FRASSINELLI
00	02-03-12	EMISSIONE	AGUZZI	CECCONI	FRASSINELLI
INDICE	DATA	REVISIONI	ELABORATO	VERIFICATO	APPROVATO

Foglio
20
di 31
Scala
1:10000



Dis. J01811-ENV-DW-400-0050
Comm. NR/11030

Il presente disegno e' di proprieta' aziendale - La Societa' tutelera' i propri diritti a termine di legge.



Allacciamento Comune di Giussago 2a presa

DN 100 (4"), MOP 70 bar

Rimozione Condotte Esistenti
USO DEL SUOLO

01	15-07-14	AGGIORNATO PER PERMESSI	ROSSI	CECCONI	FRASSINELLI
00	02-03-12	EMISSIONE	AGUZZI	CECCONI	FRASSINELLI
INDICE	DATA	REVISIONI	ELABORATO	VERIFICATO	APPROVATO

Foglio
21
di 31
Scala
1:10000



Dis. J01811-ENV-DW-400-0050
Comm. NR/11030

Il presente disegno e' di proprieta' aziendale - La Societa' tutelera' i propri diritti a termine di legge.



0 + 000 0 + 109

- GIUSSAGO
- PAVIA

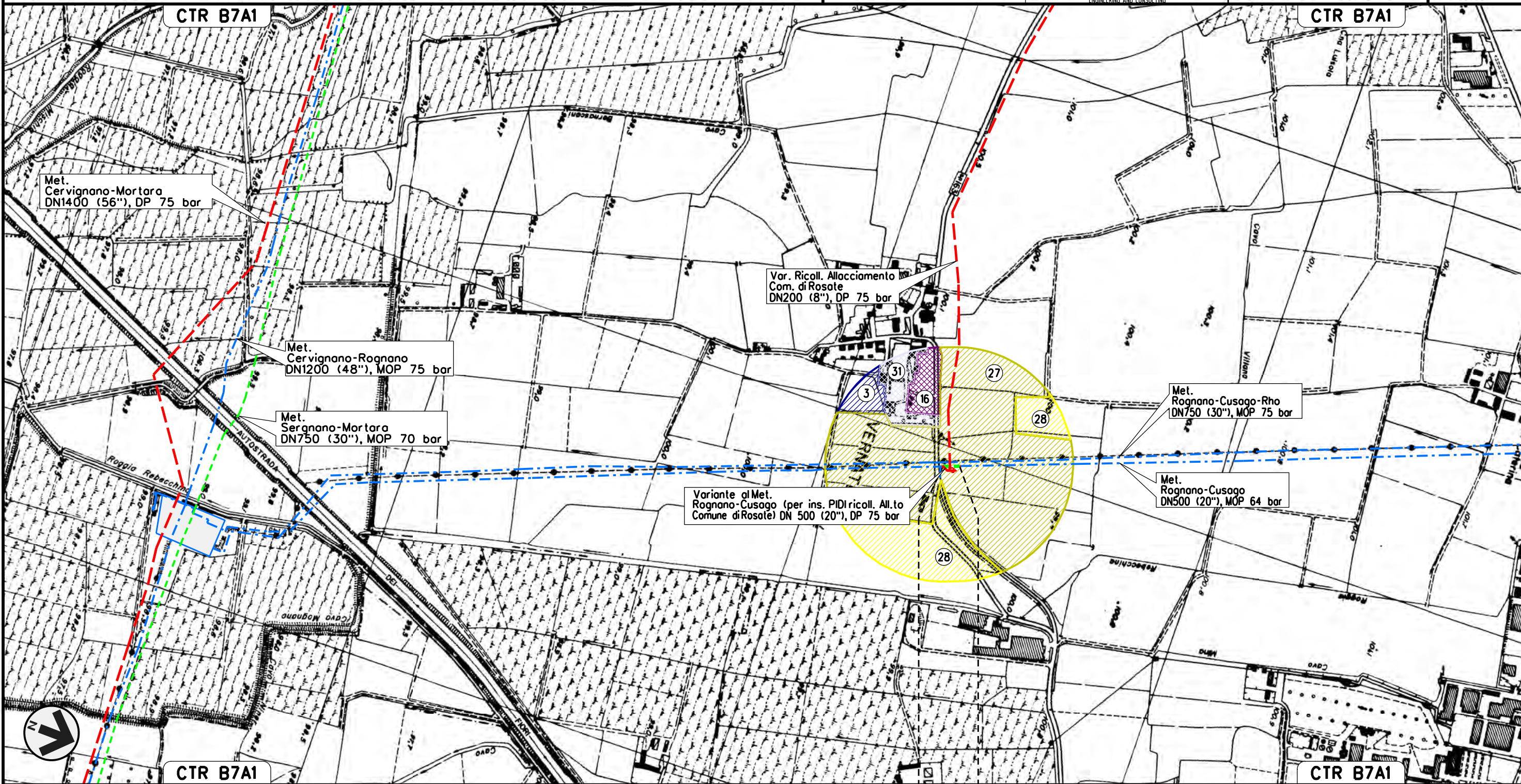
P.I.D.A. N.1 km 0-000

Tratto met. Rognano-Cusago da smantellare
per inserimento nuovo impianto
DN 500 (20"), MOP 64 bar

Rimozione Condotte Esistenti
USO DEL SUOLO

01	15-07-14	AGGIORNATO PER PERMESSI	ROSSI	CECONI	FRASSINELLI
00	02-03-12	EMISSIONE	AGUZZI	CECONI	FRASSINELLI
INDICE	DATA	REVISIONI	ELABORATO	VERIFICATO	APPROVATO
					
			Dis. J01811-ENV-DW-400-0050		
			Comm. NR/11030		

Foglio
22
di 31
Scala
1:10000



Il presente disegno e' di proprieta' aziendale - La Societa' tutelera' i propri diritti a termine di legge.

0+000 0+035

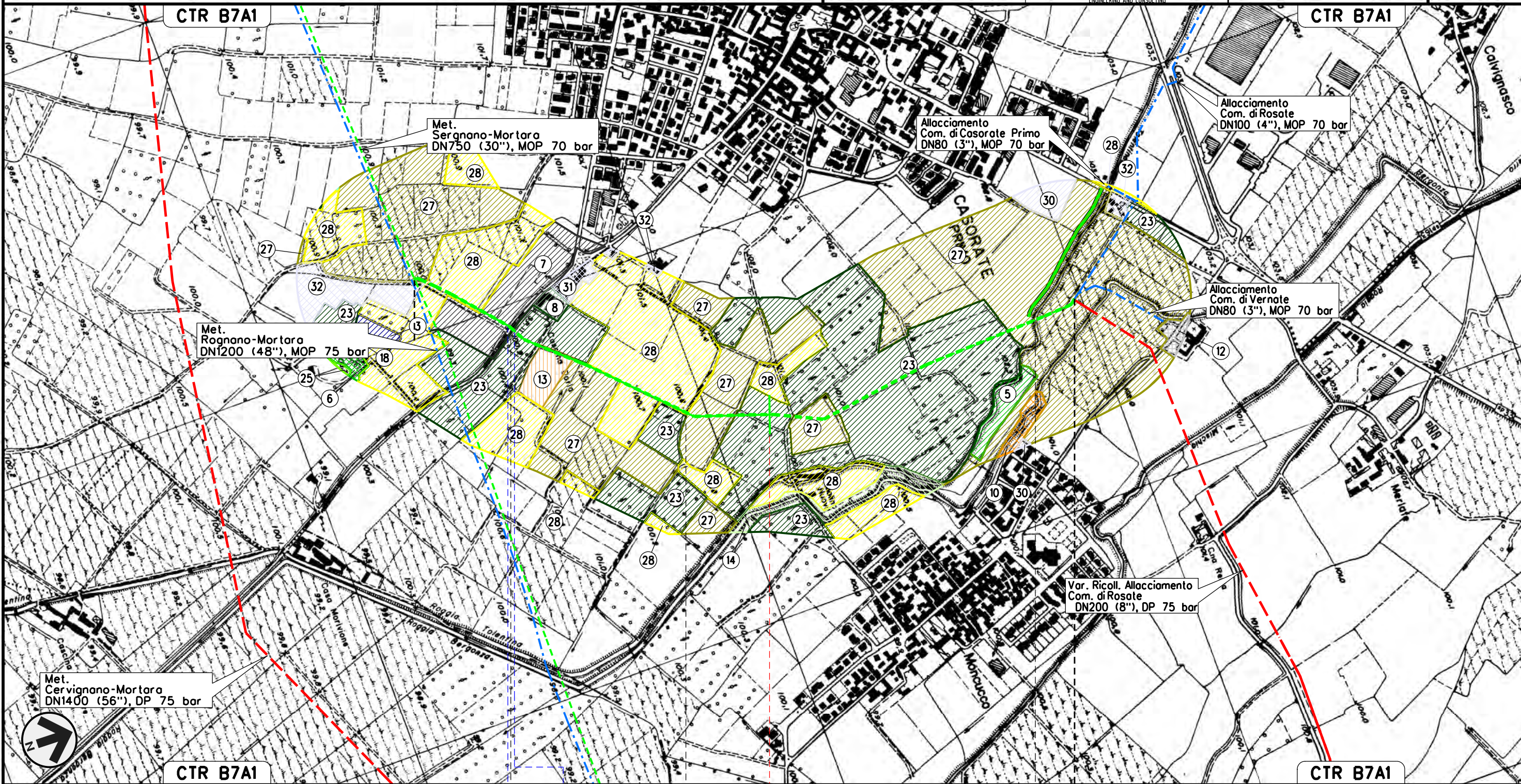
VERNATE
MILANO

Allacciamento Comune di Rosate

DN 100 (4"), MOP 70 bar

Rimozione Condotte Esistenti
USO DEL SUOLO

01	15-07-14	AGGIORNATO PER PERMESSI	ROSSI	CECCONI	FRASSINELLI	Foglio 23 di 31 Scala 1:10000
00	02-03-12	EMISSIONE	AGUZZI	CECCONI	FRASSINELLI	
INDICE	DATA	REVISIONI	ELABORATO	VERIFICATO	APPROVATO	
						Dis. J01811-ENV-DW-400-0050
			Comm. NR/11030			



Il presente disegno e' di proprieta' aziendale - La Societa' tutelera' i propri diritti a termine di legge.

0 + 000	1	1 + 865
CASORATE PRIMO PAVIA	VERNATE MILANO	CASORATE PRIMO PAVIA
Colo Casorate — S.P. n.11 — Roggia Cina		— Roggia Tolentina

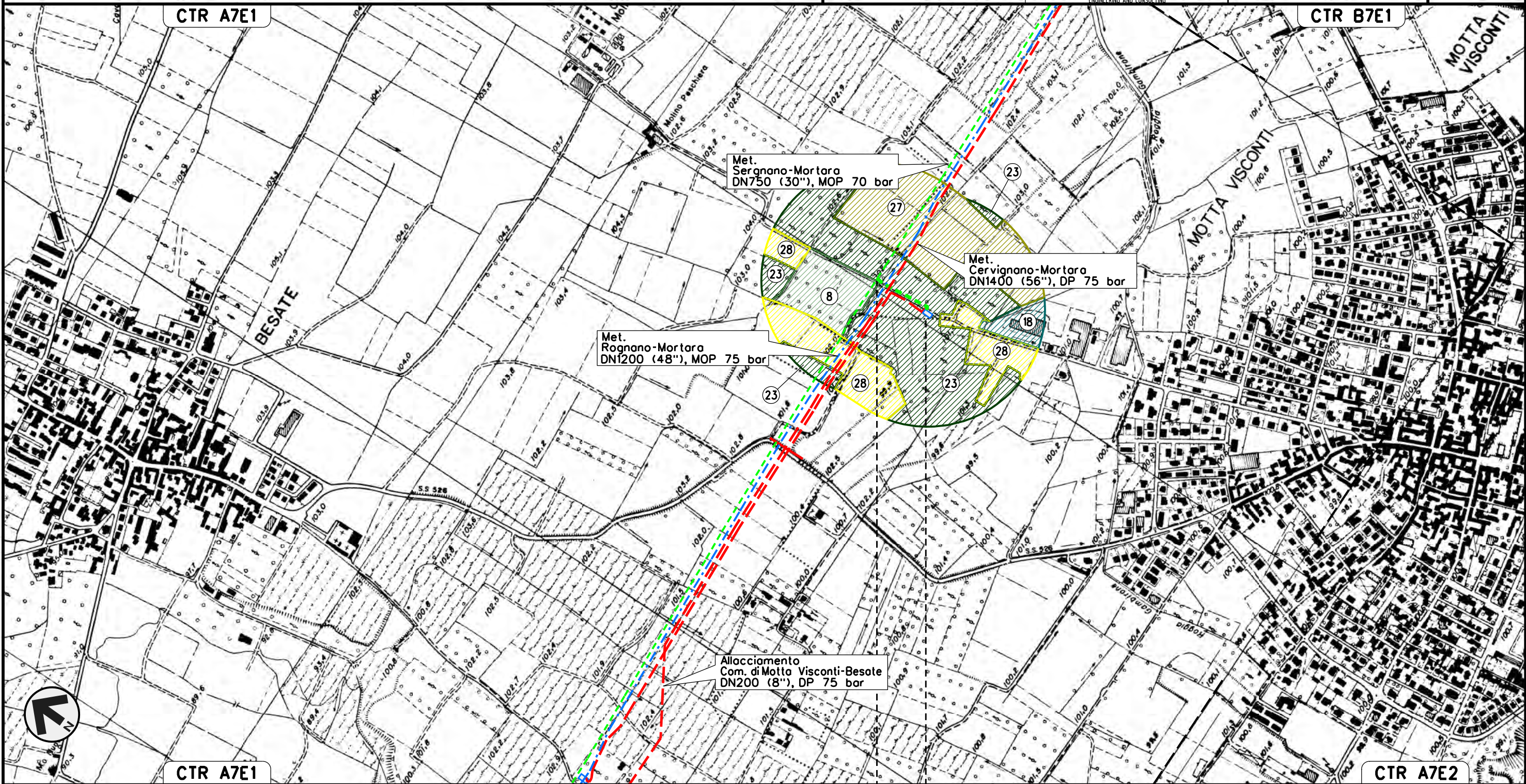
Allacciamento Comune di Besate

DN 80 (3"), MOP 70 bar

Rimozione Condotte Esistenti
USO DEL SUOLO

01	15-07-14	AGGIORNATO PER PERMESSI	ROSSI	CECCONI	FRASSINELLI
00	02-03-12	EMISSIONE	AGUZZI	CECCONI	FRASSINELLI
INDICE	DATA	REVISIONI	ELABORATO	VERIFICATO	APPROVATO
			Dis. J01811-ENV-DW-400-0050		
			Comm. NR/11030		

Foglio
24
di 31
Scala
1:10000



0 + 000 0 + 150

BESATE
MILANO



Il presente disegno e' di proprieta' aziendale - La Societa' tutelera' i propri diritti a termine di legge.

Allacciamento Monviso S.p.A.
DN 100 (4"), MOP 70 bar

Rimozione Condotte Esistenti
USO DEL SUOLO


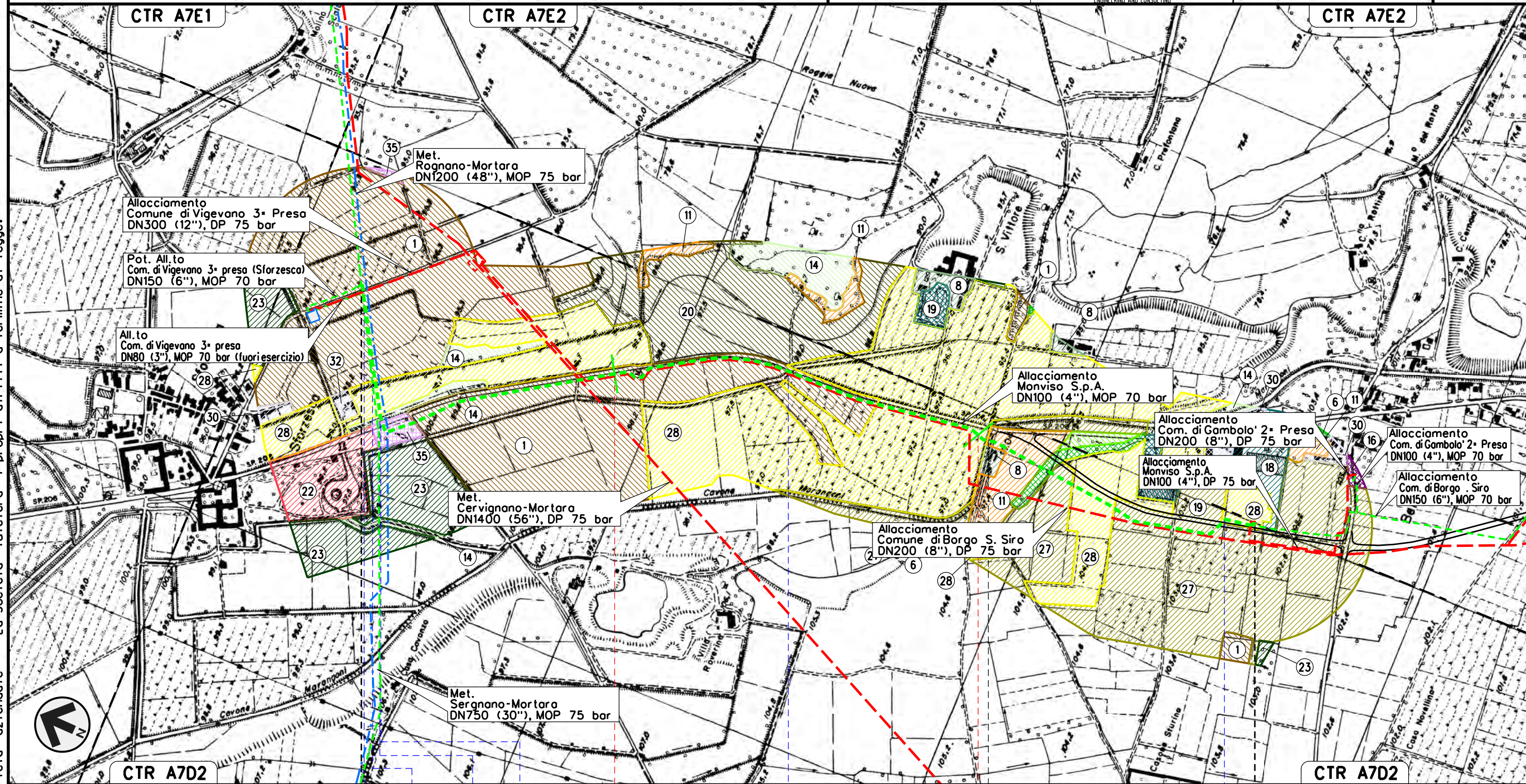
01	15-07-14	AGGIORNATO PER PERMESSI	ROSSI	CECCONI	FRASSINELLI
00	02-03-12	EMISSIONE	AGUZZI	CECCONI	FRASSINELLI
INDICE	DATA	REVISIONI	ELABORATO	VERIFICATO	APPROVATO

Foglio
25
di 31
Scala
1:10000



Dis. J01811-ENV-DW-400-0050
Comm. NR/11030

Il presente disegno e' di proprieta' aziendale - La Societa' tutelera' i propri diritti a termine di legge.



Allacciamento Comune di Borgo S. Siro
DN 150 (6"), MOP 70 bar

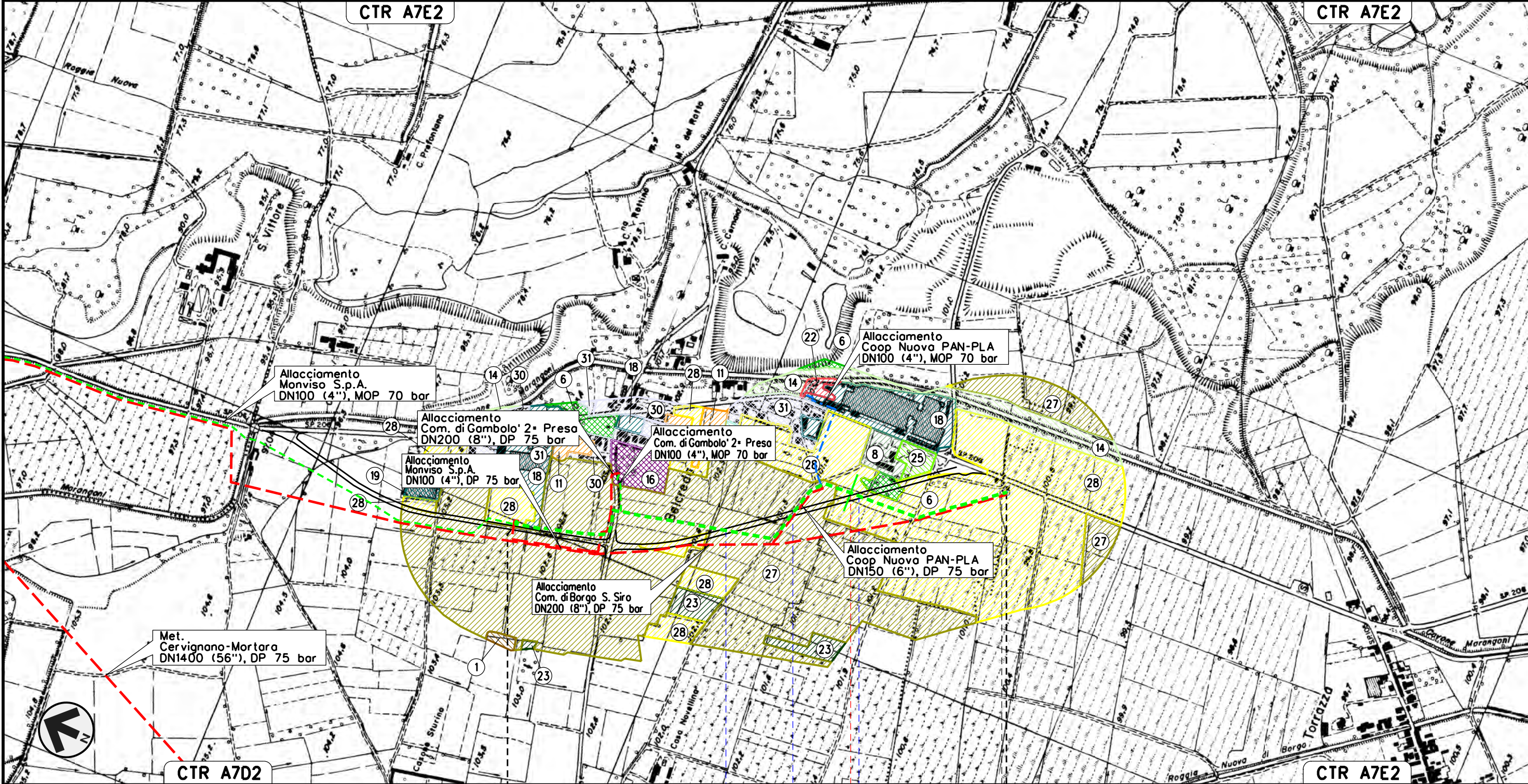
Rimozione Condotte Esistenti
USO DEL SUOLO

01	15-07-14	AGGIORNATO PER PERMESSI	ROSSI	CECCONI	FRASSINELLI
00	02-03-12	EMISSIONE	AGUZZI	CECCONI	FRASSINELLI
INDICE	DATA	REVISIONI	ELABORATO	VERIFICATO	APPROVATO

Foglio
26
di 31
Scala
1:10000



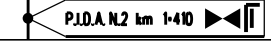
Dis. J01811-ENV-DW-400-0050
Comm. NR/11030



0+000 1 1+410

GAMBOLO' PAVIA BORGO SAN SIRO

S.P. n.206 S.P. n.206 S.P. n.206



Il presente disegno e' di proprieta' aziendale - La Societa' tutelera' i propri diritti a termine di legge.

Allacciamento Comune di Gambolo' 2a Presa

DN 100 (4"), MOP 70 bar

Rimozione Condotte Esistenti
USO DEL SUOLO

01	15-07-14	AGGIORNATO PER PERMESSI	ROSSI	CECCONI	FRASSINELLI
00	02-03-12	EMISSIONE	AGUZZI	CECCONI	FRASSINELLI
INDICE	DATA	REVISIONI	ELABORATO	VERIFICATO	APPROVATO

Foglio
27
di 31
Scala
1:10000



Dis. J01811-ENV-DW-400-0050
Comm. NR/11030

Il presente disegno e' di proprieta' aziendale - La Societa' tutelera' i propri diritti a termine di legge.



0+000 0+117

- GAMBOLLO'
- PAVIA



Potenziamento 3a Presa Vigevano (Sforzesca)

DN 150 (6"), MOP 70 bar

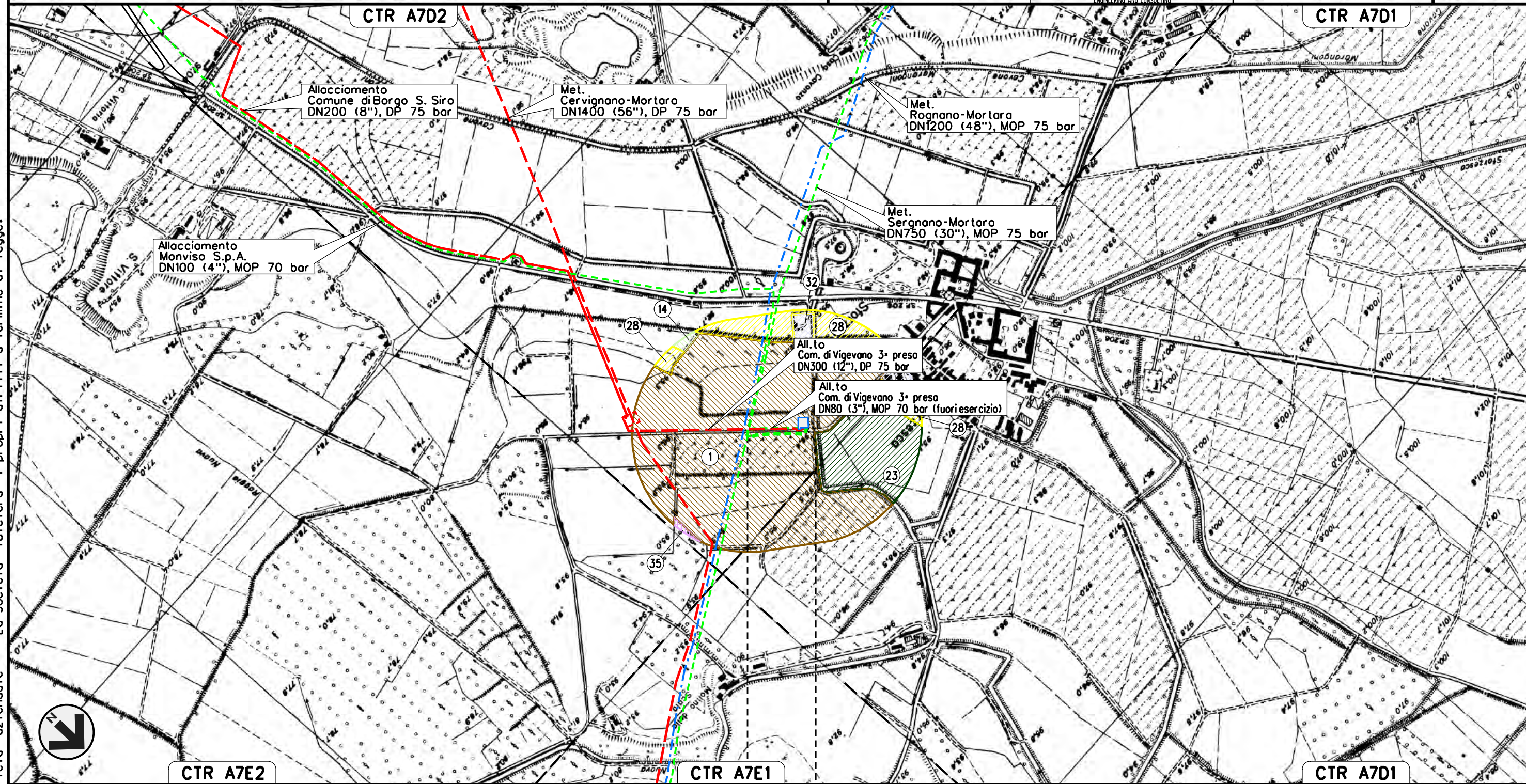
Rimozione Condotte Esistenti
USO DEL SUOLO

01	15-07-14	AGGIORNATO PER PERMESSI	ROSSI	CECCONI	FRASSINELLI
00	02-03-12	EMISSIONE	AGUZZI	CECCONI	FRASSINELLI
INDICE	DATA	REVISIONI	ELABORATO	VERIFICATO	APPROVATO

Foglio
28
di 31
Scala
1:10000



Dis. J01811-ENV-DW-400-0050
Comm. NR/11030




Il presente disegno e' di proprieta' aziendale - La Societa' tutelera' i propri diritti a termine di legge.



0 + 000 0 + 155

VIGEVANO
PAVIA



Allacciamento Comune di Mortara 3a Presa

DN 100 (4"), MOP 70 bar

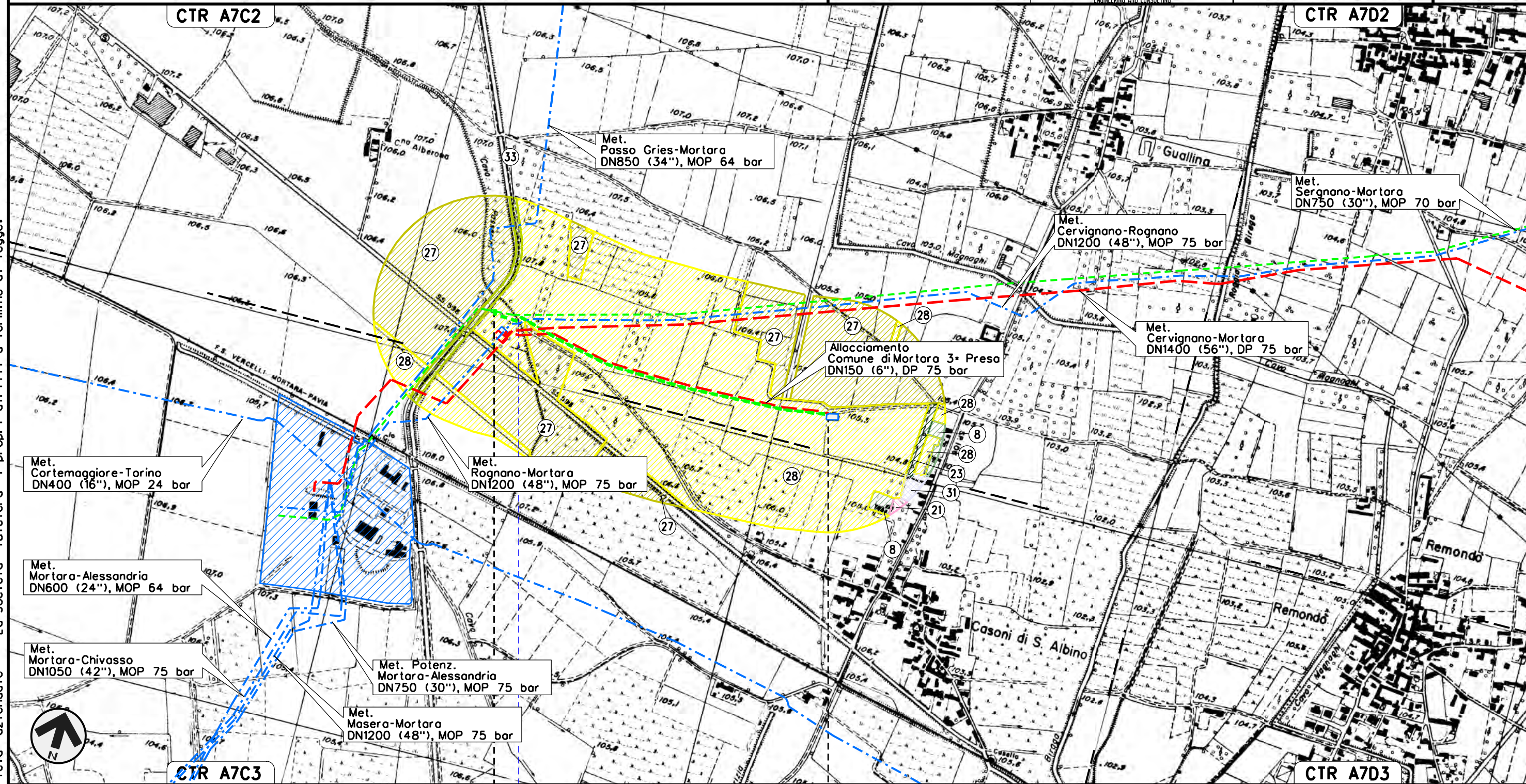
Rimozione Condotte Esistenti
USO DEL SUOLO

01	15-07-14	AGGIORNATO PER PERMESSI	ROSSI	CECONI	FRASSINELLI
00	02-03-12	EMISSIONE	AGUZZI	CECONI	FRASSINELLI
INDICE	DATA	REVISIONI	ELABORATO	VERIFICATO	APPROVATO

Foglio
30
di 31
Scala
1:10000



Dis. J01811-ENV-DW-400-0050
Comm. NR/11030



Met. Cortemaggiore-Torino
DN400 (16"), MOP 24 bar

Met. Mortara-Alessandria
DN600 (24"), MOP 64 bar

Met. Mortara-Chivasso
DN1050 (42"), MOP 75 bar

Met. Potenz. Mortara-Alessandria
DN750 (30"), MOP 75 bar

Met. Maserà-Mortara
DN1200 (48"), MOP 75 bar

Met. Passo Gries-Mortara
DN850 (34"), MOP 64 bar

Allacciamento Comune di Mortara 3a Presa
DN150 (6"), DP 75 bar

Met. Rognano-Mortara
DN1200 (48"), MOP 75 bar

Met. Cervignano-Rognano
DN1200 (48"), MOP 75 bar

Met. Cervignano-Mortara
DN1400 (56"), DP 75 bar

Met. Sernano-Mortara
DN750 (30"), MOP 70 bar

0+000

0+920

MORTARA

PAVIA

Cavo già Passerini
ora di Cascina Nuova



Il presente disegno e' di proprieta' aziendale - La Societa' tutelera' i propri diritti a termine di legge.

OPERE CONNESSE AL MET. SERGNANO-MORTARA
TRATTO CERVIGNANO-MORTARA
DN 750 (30"), MOP 70 bar

Rimozione Condotta Esistente
USO DEL SUOLO

01	15-07-14	AGGIORNATO PER PERMESSI	ROSSI	CECCONI	FRASSINELLI
00	02-03-12	EMISSIONE	AGUZZI	CECCONI	FRASSINELLI
INDICE	DATA	R E V I S I O N I	ELABORATO	VERIFICATO	APPROVATO
			Dis. J01811-ENV-DW-400-0050		
			Comm. NR/11030		



Foglio
31
di 31
Scala
1:10000

LEGENDA

SIMBOLOGIA CARTOGRAFICA

- | | | | |
|--|--|--|---|
| | Metanodotti da porre fuori esercizio e rimuovere | | Impianti di linea da porre fuori esercizio e rimuovere |
| | Metanodotti in progetto | | Impianti di linea in progetto |
| | Metanodotti in esercizio | | Impianti di linea su rete in esercizio |
| | Altre condotte di terzi | | Gallerie, Tunnel, Mini-Microtunnel, Raise Boring e T.O.C. |
| | Aree impianti stacco-terminale in progetto | | Depositi temporanei |
| | Aree impianti stacco-terminale esistenti | | Strade di accesso provvisorio |
| | Limite sovrapposizione fogli | | T.E.E.M. in progetto |

SIMBOLOGIA MECCANICA

- | | |
|--|--|
| | Punto di intercettazione di linea (P.I.L.) |
| | Punto di intercettazione di derivazione importante (P.I.D.I.) |
| | Punto di intercettazione di derivazione semplice con stacco da P.I.L. (P.I.D.S.) |
| | Punto di intercettazione e derivazione semplice con stacco da Linea (P.I.D.S.) |
| | Punto di intercettazione con discaggio di allacciamento (P.I.D.A.) |
| | Punto predisposto per il discaggio di allacciamento (P.P.D.A.) |
| | Punto di sezionamento elettrico terminale (P.S.E.T.) |
| | Stazione predisposta per lancio e ricevimento PIG |
| | Impianto di riduzione/ regolazione della pressione |

LEGENDA

- | | | | |
|--|--|--|--|
| | 1 Altre legnose agrarie | | 18 Insedimenti industriali, artigianali e commerciali |
| | 2 Aree degradate non utilizzate e non vegetate | | 19 Insedimenti produttivi agricoli |
| | 3 Aree verdi incolte | | 20 Marcite |
| | 4 Bacini idrici da attivita' estrattive interessanti la falda | | 21 Orti familiari |
| | 5 Boschi di latifoglie a densita' bassa | | 22 Parchi e giardini |
| | 6 Boschi di latifoglie a densita' media e alta | | 23 Pioppeti |
| | 7 Cantieri | | 24 Prati permanenti con presenza significativa di specie arbustive alte ed arboree |
| | 8 Cascine | | 25 Prati permanenti in assenza di specie arboree ed arbustive |
| | 9 Cave | | 26 Reti ferroviarie e spazi accessori |
| | 10 Cespuglieti con presenza significativa di specie arbustive ed arboree | | 27 Risaie |
| | 11 Cespuglieti in aree agricole abbandonate | | 28 Seminativi semplici |
| | 12 Cimiteri | | 29 Tessuto residenziale continuo mediamente denso |
| | 13 Colture orticole a pieno campo | | 30 Tessuto residenziale discontinuo |
| | 14 Formazioni ripariali | | 31 Tessuto residenziale rado e nucleiforme |
| | 15 Impianti di servizi pubblici e privati | | 32 Tessuto residenziale sparso |
| | 16 Impianti sportivi | | 33 Vegetazione delle aree umide interne e delle torbiere |
| | 17 Impianti tecnologici | | 34 Vegetazione degli argini sopraelevati |
| | | | 35 Vigneti |

Il presente disegno e' di proprieta' aziendale - La Societa' tutelera' i propri diritti a termine di legge.

Progressiva chilometrica	N.
Comuni	
Province	
Impianti	TIPO - N. - PROGR. km TIPO - N. - ESISTENTE
Attraversamenti	TIPOLOGIA ATTRAVERSATA (SS n. **, corso d'acqua, ferrovia, ecc.)
Strade - Piste	ADEGUAMENTI STRADE STRADE PROVVISORIE
Depositi provvisori - Piazzole	DEPOSITI TEMPORANEI Dn
Fascia di lavoro	ALLARGATA