





Committente: Enereco S.P.A.	Sondaggio: S1
Riferimento:	Data: 12-16 Gennaio 2015
Coordinate: Tratta: Cervignano - Mortara	Quota: -
Perforazione: Carotaggio continuo	

SCALA 1 :50

STRATIGRAFIA - S1

Pagina 1/1








metri	A	Campioni	LITOLOGIA	DESCRIZIONE
1	1)	Dis < 0,10 1,00		Terreno vegetale limoso argilloso
				Limo argilloso sabbioso marrone
2	2)	Dis < 1,00 2,00		Sabbia marrone con rara ghiaia
				
3	3)	Dis < 2,00 3,00		

Committente: Enereco S.P.A.	Sondaggio: S10
Riferimento:	Data: 9-12 dicembre 2014
Coordinate: Tratta: Cervignano - Mortara	Quota: -
Perforazione: Carotaggio continuo	

SCALA 1 :50

STRATIGRAFIA - S10

Pagina 1/1

metri	Campioni	LITOLOGIA	DESCRIZIONE
1	1) Dis < 0.10 1.00		Terreno vegetale argilloso limoso
			Sabbia marrone
2	2) Dis < 1.00 2.00		Sabbia limosa marrone scuro
			Limo argilloso grigio
			Limo sabbioso argilloso grigio-azzurro con screziature ocra
3	3) Dis < 3.00 4.00		Argilla grigia con livelli torbosi
			Sabbia grigia
4			
5			
6			

Committente: Enereco S.P.A.	Sondaggio: S10a
Riferimento:	Data: 15-19 dicembre 2014
Coordinate: Tratta: Cervignano - Mortara	Quota: -
Perforazione: Carotaggio continuo	

SCALA 1 :50

STRATIGRAFIA - S10a

Pagina 1/1



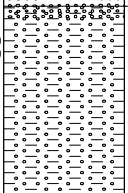
metri	A	Campioni	LITOLOGIA	DESCRIZIONE
1	1)	Dis < 0.10 1.00	Sabbia marrone	
			Argilla limosa grigia	
2	2)	Dis < 1.00 2.00	Sabbia fine grigia con livelli marroni	
3				

Committente: Enereco S.P.A.	Sondaggio: S10r
Riferimento:	Data: 27-28 Gennaio 2015
Coordinate: Tratta: Cervignano - Mortara	Quota: -
Perforazione: Carotaggio continuo	

SCALA 1 :50

STRATIGRAFIA - S10r

Pagina 1/1

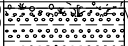





metri	Campioni	LITOLOGIA	DESCRIZIONE
1	1) Dis < 0.10 1.00		Terreno vegetale limoso argilloso
2	2) Dis < 1.00 2.00		Sabbia marrone
3	3) Dis < 3.00 4.00		Sabbia limosa marrone chiaro
4			

Committente: Enereco S.P.A.	Sondaggio: S11
Riferimento:	Data: 15-19 dicembre 2014
Coordinate: Tratta: Cervignano - Mortara	Quota: -
Perforazione: Carotaggio continuo	

SCALA 1 :50

STRATIGRAFIA - S11

Pagina 1/1

metri	Campioni	LITOLOGIA	DESCRIZIONE
1	1) Dis < 0,10 1,00		Terreno vegetale limoso argilloso
			
2	2) Dis < 1,00 2,00		Sabbia marrone debolmente limosa
			
3	3) Dis < 2,00 3,00		Argilla grigia
			
4			
5			
6			

Committente: Enereco S.P.A.	Sondaggio: S11a
Riferimento:	Data: 15-19 dicembre 2014
Coordinate: Tratta: Cervignano - Mortara	Quota: -
Perforazione: Carotaggio continuo	

SCALA 1 :50

STRATIGRAFIA - S11a

Pagina 1/1



metri	A	Campioni	LITOLOGIA	DESCRIZIONE
1	1)	Dis < 0.10 1.00	[Pattern]	Terreno vegetale
			[Pattern]	Sabbia limosa
2	2)	Dis < 1.00 2.00	[Pattern]	Sabbia

Committente: Enereco S.P.A.	Sondaggio: S12
Riferimento:	Data: 15-19 dicembre 2014
Coordinate: Tratta: Cervignano - Mortara	Quota: -
Perforazione: Carotaggio continuo	

SCALA 1 :50

STRATIGRAFIA - S12

Pagina 1/1






metri	Campioni	LITOLOGIA	DESCRIZIONE
	1) Dis < 0,10 1,00		Terreno vegetale limoso argilloso
1			Sabbia grossa marrone rossastra
2			Sabbia grossa e ghiaia
3			
4			

Committente: Enereco S.P.A.	Sondaggio: S12a
Riferimento:	Data: 12-16 Gennaio 2015
Coordinate: Tratta: Cervignano - Mortara	Quota: -
Perforazione: Carotaggio continuo	

SCALA 1 :50

STRATIGRAFIA - S12a

Pagina 1/1


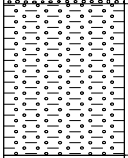

metri	A Campioni	LITOLOGIA	DESCRIZIONE
1	1) Dis < 0.10 1.00		Terreno vegetaleli marrone scuro
	2) Dis < 1.00 2.00		Argilla limosa marrone
2			Sabbia limosa
			Sabbia grigia limosa
3			Limo sabbioso

Committente: Enereco S.P.A.	Sondaggio: S13
Riferimento:	Data: 15-19 dicembre 2014
Coordinate: Tratta: Cervignano - Mortara	Quota: -
Perforazione: Carotaggio continuo	

SCALA 1 :50

STRATIGRAFIA - S13

Pagina 1/1




metri	Campioni	LITOLOGIA	DESCRIZIONE
	1) Dis < 0,10 < 1,00		Terreno vegetale limoso argilloso
1			Sabbia sciolta grigia
2			Sabbia limosa grigia
3			Argilla grigia plastica
4			Argilla sabbiosa grigia plastica

Committente: Enereco S.P.A.	Sondaggio: S13a
Riferimento:	Data: 27-28 Gennaio 2015
Coordinate: Tratta: Cervignano - Mortara	Quota: -
Perforazione: Carotaggio continuo	

SCALA 1 :50

STRATIGRAFIA - S13a

Pagina 1/1






metri	A	Campioni	LITOLOGIA	DESCRIZIONE
				Terreno di riporto sabbioso con fari frammenti di laterizi
1		1) Dis < 0,10 1,00		
		2) Dis < 1,00 2,00		
2		3) Dis < 2,00 3,00		Argilla limosa grigio verde Argilla limosa grigio verde
3				Ghiaia e sabbia

Committente: Enereco S.P.A.	Sondaggio: S14
Riferimento:	Data: 12-16 Gennaio 2015
Coordinate: Tratta: Cervignano - Mortara	Quota: -
Perforazione: Carotaggio continuo	

SCALA 1 :50

STRATIGRAFIA - S14

Pagina 1/1





metri	Campioni	LITOLOGIA	DESCRIZIONE
1	1) Dis < 0,10 1,00		Terreno di riporto con tracce di asfalto
			Sabbia limosa marrone
2	2) Dis < 2,00 3,00		Sabbia limosa marrone con ciottoli
			Sabbia fine limosa
5	3) Dis < 5,00 6,00		Sabbia e ghiaia

Committente: Enereco S.P.A.	Sondaggio: S14a
Riferimento:	Data: 12-16 Gennaio 2015
Coordinate: Tratta: Cervignano - Mortara	Quota: -
Perforazione: Carotaggio continuo	

SCALA 1 :50

STRATIGRAFIA - S14a

Pagina 1/1

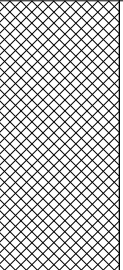



metri	Campioni	LITOLOGIA	DESCRIZIONE
1	1) Dis < 0,10 1,00		Terreno vegetale
	2) Dis < 1,00 2,00		Sabbia limosa con ghiaia
2	3) Dis < 2,00 3,00		Limo argilloso
			Sabbia e ghiaia
3			

Committente: Enereco S.P.A.	Sondaggio: S15
Riferimento:	Data: 15-19 dicembre 2014
Coordinate: Tratta: Cervignano - Mortara	Quota: -
Perforazione: Carotaggio continuo	

SCALA 1 :50

STRATIGRAFIA - S15

Pagina 1/1




metri	A	Campioni	LITOLOGIA	DESCRIZIONE
1	1)	Dis < 0,10 1,00		Terreno di riporto con laterizi
	2)	Dis < 1,00 2,00		
2	3)	Dis < 2,00 3,00		Sabbia fine limosa marrone
				Argilla grigia
				Limo sabbioso
3				

Committente: Enereco S.P.A.	Sondaggio: S15a
Riferimento:	Data: 12-16 Gennaio 2015
Coordinate: Tratta: Cervignano - Mortara	Quota: -
Perforazione: Carotaggio continuo	

SCALA 1 :50

STRATIGRAFIA - S15a

Pagina 1/1






metri	A	Campioni	LITOLOGIA	DESCRIZIONE
1		1) Dis < 0.10 1.00		Sabbia e ghiaia grigia con rari frammenti di laterizi
				Limo sabbioso argilloso
2		2) Dis < 1.00 2.00		Limo argilloso

Committente: Enereco S.P.A.	Sondaggio: S16
Riferimento:	Data: 15-19 dicembre 2014
Coordinate: Tratta: Cervignano - Mortara	Quota: -
Perforazione: Carotaggio continuo	

SCALA 1 :50

STRATIGRAFIA - S16

Pagina 1/1




metri	A	Campioni	LITOLOGIA	DESCRIZIONE
		1) Dis < 0,10 1,00		Terreno vegetale limoso argilloso
1		2) Dis < 1,00 2,00		Limo sabbioso marrone
2		3) Dis < 2,00 3,00		Argilla torbosa nera
				Sabbia grigia limosa
3				Sabbiamarrone debolmente limosa con raro ghiaietto
4				
5				
6				
7				

Committente: Enereco S.P.A.	Sondaggio: S16a
Riferimento:	Data: 19-24 Gennaio 2015
Coordinate: Tratta: Cervignano - Mortara	Quota: -
Perforazione: Carotaggio continuo	

SCALA 1 :50

STRATIGRAFIA - S16a

Pagina 1/1




metri	Campioni	LITOLOGIA	DESCRIZIONE
1	1) Dis < 0.10 1.00		Terreno vegetale limoso argilloso
	2) Dis < 1.00 2.00		Limo sabbioso marrone
			Sabbia marrone debolmente limosa
2			

Committente: Enereco S.P.A.	Sondaggio: S17
Riferimento:	Data: 15-19 dicembre 2014
Coordinate: Tratta: Cervignano - Mortara	Quota: -
Perforazione: Carotaggio continuo	

SCALA 1 :50

STRATIGRAFIA - S17

Pagina 1/1





metri	Campioni	LITOLOGIA	DESCRIZIONE
1	1) Dis < 0.10 1.00		Terreno vegetale limoso marrone scuro
	2) Dis < 1.00 2.00		Sabbia fine limosa con rara ghiaia
2			
3	3) Dis < 3.00 4.00		Sabbia grigia e ghiaia
4			

Committente: Enereco S.P.A.	Sondaggio: S17a
Riferimento:	Data: 19-24 Gennaio 2015
Coordinate: Tratta: Cervignano - Mortara	Quota: -
Perforazione: Carotaggio continuo	

SCALA 1 :50

STRATIGRAFIA - S17a

Pagina 1/1




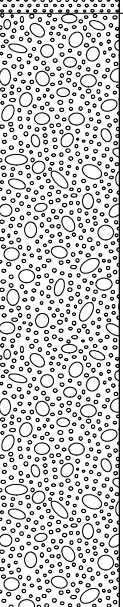
metri	A	Campioni	LITOLOGIA	DESCRIZIONE
1		1) Dis < 0,10 1,00		Terreno vegetale limoso argilloso
		2) Dis < 1,00 2,00		Sabbia fine limosa marrone
2				Sabbia marrone debolmente limosa
		3) Dis < 2,00 3,00		Limo sabbioso
3				

Committente: Enereco S.P.A.	Sondaggio: S18
Riferimento:	Data: 15-19 dicembre 2014
Coordinate: Tratta: Cervignano - Mortara	Quota: -
Perforazione: Carotaggio continuo	

SCALA 1 :50

STRATIGRAFIA - S18

Pagina 1/1

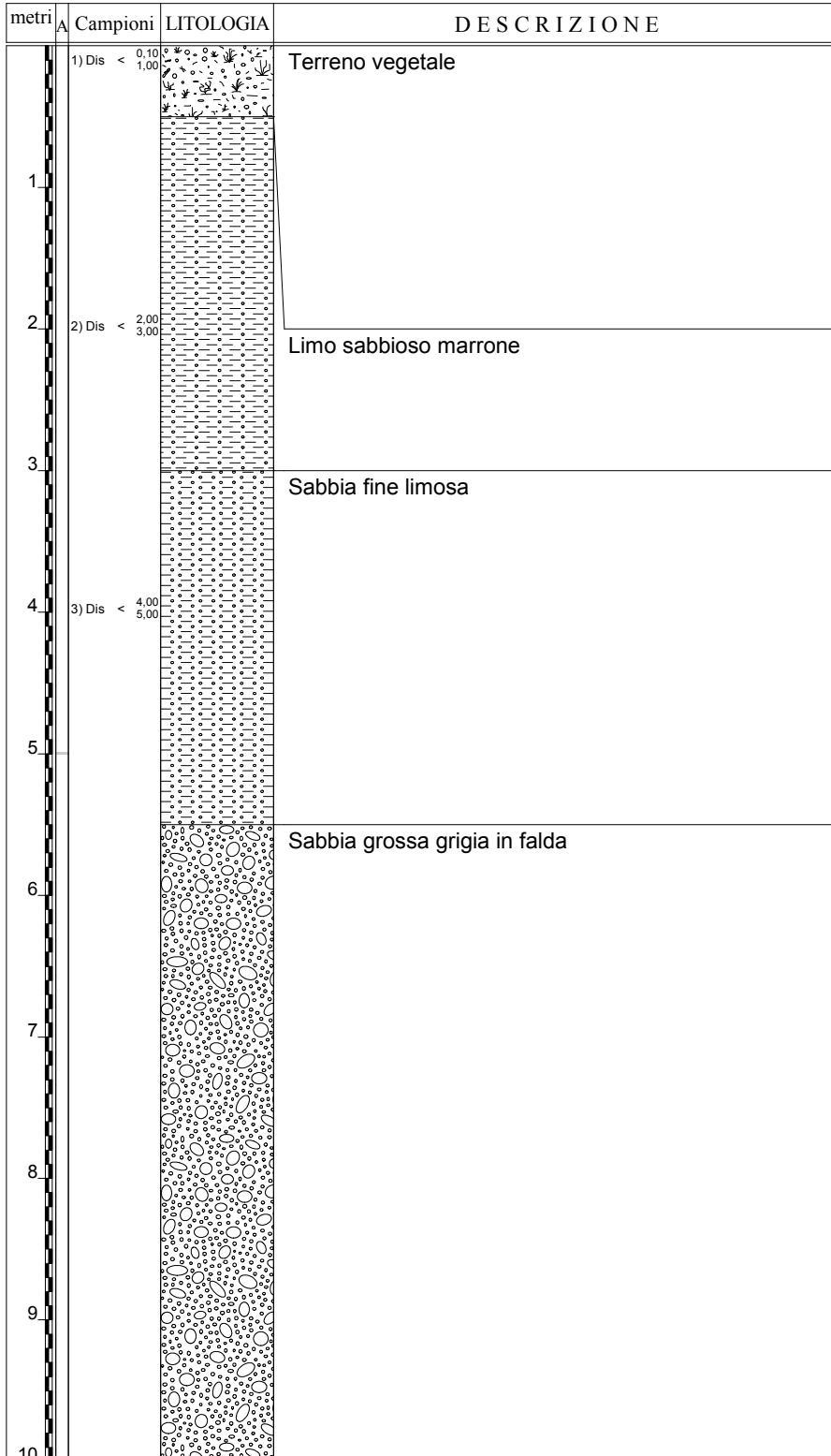
metri	Campioni	LITOLOGIA	DESCRIZIONE
	1) Dis < 0,10 1,00		Terreno di riporto con tracce di asfalto
1	2) Dis < 1,00 2,00		Sabbia limosa marrone
			Sabbia limosa marrone con ciottoli
2	3) Dis < 2,00 3,00		Ghiaia e sabbia grigia con ciottoli
3			
4			
5			
6			

Committente: Enereco S.P.A.	Sondaggio: S18a
Riferimento:	Data: 27-28 Gennaio 2015
Coordinate: Tratta: Cervignano - Mortara	Quota: -
Perforazione: Carotaggio continuo	

SCALA 1 :50

STRATIGRAFIA - S18a

Pagina 1/1


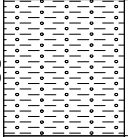
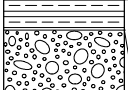



Committente: Enereco S.P.A.	Sondaggio: S19
Riferimento:	Data: 15-19 dicembre 2014
Coordinate: Tratta: Cervignano - Mortara	Quota: -
Perforazione: Carotaggio continuo	

SCALA 1 :50

STRATIGRAFIA - S19

Pagina 1/1


metri	Campioni	LITOLOGIA	DESCRIZIONE
	1) Dis < 0.10 1.00		Terreno vegetale
1	2) Dis < 1.00 2.00		Limo sabbioso marrone
			Limo argilloso grigio
2			Sabbia grossa marrone
3			
4			

Committente: Enereco S.P.A.	Sondaggio: S1a
Riferimento:	Data: 9-12 dicembre 2014
Coordinate: Tratta: Cervignano - Mortara	Quota: -
Perforazione: Carotaggio continuo	

SCALA 1 :50

STRATIGRAFIA - S1a

Pagina 1/1



Committente: Enereco S.P.A.	Sondaggio: S1r
Riferimento:	Data: 9-12 dicembre 2014
Coordinate: Tratta: Cervignano - Mortara	Quota: -
Perforazione: Carotaggio continuo	

SCALA 1 :50

STRATIGRAFIA - S1r

Pagina 1/1

metri	A	Campioni	LITOLOGIA	DESCRIZIONE
1	1	1) Dis	< 0,10 1,00	Terreno vegetale limoso argilloso
		2) Dis	< 1,00 2,00	Sabbia fine limosa marrone
2	2	3) Dis	< 2,00 3,00	
3	3			



Committente: Enereco S.P.A.	Sondaggio: S1ra
Riferimento:	Data: 15-19 dicembre 2014
Coordinate: Tratta: Cervignano - Mortara	Quota: -
Perforazione: Carotaggio continuo	

SCALA 1 :50

STRATIGRAFIA - S1ra

Pagina 1/1



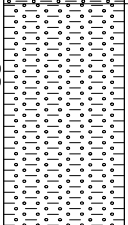
metri	A	Campioni	LITOLOGIA	DESCRIZIONE
1		1) Dis < 0.10 1.00		Sabbia marrone
2		2) Dis < 1.00 2.00		

Committente: Enereco S.P.A.	Sondaggio: S2
Riferimento:	Data: 9-12 dicembre 2014
Coordinate: Tratta: Cervignano - Mortara	Quota: -
Perforazione: Carotaggio continuo	

SCALA 1 :50

STRATIGRAFIA - S2

Pagina 1/1







metri	A	Campioni	LITOLOGIA	DESCRIZIONE
		1) Dis < 0,10 1,00		Terreno vegetale
1		2) Dis < 1,00 2,00		Limo argilloso marrone con passate limoso sabbiose ocra
2		3) Dis < 2,00 3,00		Sabbia fine limosa grigia
3				

Committente: Enereco S.P.A.	Sondaggio: S20
Riferimento:	Data: 15-19 dicembre 2014
Coordinate: Tratta: Cervignano - Mortara	Quota: -
Perforazione: Carotaggio continuo	

SCALA 1 :50

STRATIGRAFIA - S20

Pagina 1/1







metri	Campioni	LITOLOGIA	DESCRIZIONE
1	1) Dis < 0,10 1,00		Terreno vegetale argilloso limoso
			Limo argilloso grigio scuro
2	2) Dis < 1,00 2,00		Limo sabbioso grigio chiaro
			Sabbia con rara ghiaia
3	3) Dis < 2,00 3,00		Sabbia con rara ghiaia
			Limo sabbioso argilloso grigio
4			
5			

Committente: Enereco S.P.A.	Sondaggio: S21
Riferimento:	Data: 29 aprile 2015
Coordinate: Tratta: Cervignano - Mortara	Quota: -
Perforazione: Carotaggio continuo	

SCALA 1 :50

STRATIGRAFIA - S21

Pagina 1/1










metri	Campioni	LITOLOGIA	DESCRIZIONE
1	1) Dis < 0,10 1,00		Terreno vegetale limoso argilloso
			Limo sabbioso marrone con rara chiaia
			Limo marrone debolmente sabbioso
2	2) Dis < 2,00 3,00		Limo sabbioso grigio
			Sabbia limosa marrone chiaro
4	3) Dis < 4,00 5,00		Sabbia limosa grigio
5			

Committente: Enereco S.P.A.	Sondaggio: S22
Riferimento:	Data: 15-19 dicembre 2014
Coordinate: Tratta: Cervignano - Mortara	Quota: -
Perforazione: Carotaggio continuo	

SCALA 1 :50

STRATIGRAFIA - S22

Pagina 1/1


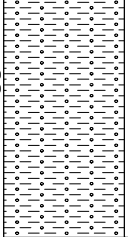
metri	Campioni	LITOLOGIA	DESCRIZIONE
1	1) Dis < 0,10 1,00		Terreno vegetale argilloso limoso
			Limo sabbioso argilloso marrone
2	2) Dis < 1,00 2,00		Limo sabbioso argilloso grigio
			Sabbia grigia
3	3) Dis < 2,00 3,00		Sabbia e ghiaia
			Sabbia e ghiaia
4			Sabbia e ghiaia
5			Sabbia e ghiaia
6			Sabbia e ghiaia

Committente: Enereco S.P.A.	Sondaggio: S23
Riferimento:	Data: 15-19 dicembre 2014
Coordinate: Tratta: Cervignano - Mortara	Quota: -
Perforazione: Carotaggio continuo	

SCALA 1 :50

STRATIGRAFIA - S23

Pagina 1/1








metri	A	Campioni	LITOLOGIA	DESCRIZIONE
1	1	1) Dis < 0.10 1.00		Terreno vegetale argilloso limoso
				Limo sabbioso argilloso marrone
2	2	2) Dis < 1.00 2.00		
3	3	3) Dis < 3.00 4.00		Sabbia limosa grigia
4	4			

Committente: Enereco S.P.A.	Sondaggio: S24
Riferimento:	Data: 12-16 Gennaio 2015
Coordinate: Tratta: Cervignano - Mortara	Quota: -
Perforazione: Carotaggio continuo	

SCALA 1 :50

STRATIGRAFIA - S24

Pagina 1/1


metri	Campioni	LITOLOGIA	DESCRIZIONE
	1) Dis < 0.10 1.00		Terreno vegetale
1	2) Dis < 1.00 2.00		Limo
			Sabbia limosa grigia scura
2			Sabbia limosa grigia marrone
			Limo argilloso
3			Sabbia debolmente limosa
4			Sabbia debolmente limosa

Committente: Enereco S.P.A.	Sondaggio: S25
Riferimento:	Data: 15-19 dicembre 2014
Coordinate: Tratta: Cervignano - Mortara	Quota: -
Perforazione: Carotaggio continuo	

SCALA 1 :50

STRATIGRAFIA - S25

Pagina 1/1

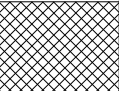


metri	A	Campioni	LITOLOGIA	DESCRIZIONE
1	1)	Dis < 0.10 1.00		Terreno vegetale argilloso limoso marrone chiaro
				Limo sabbioso argilloso grigio scuro
2	2)	Dis < 1.00 2.00		Sabbia limosa grigia
				Limo argilloso
3	3)	Dis < 3.00 4.00		Limo argilloso
4				

Committente: Enereco S.P.A.	Sondaggio: S26
Riferimento:	Data: 15-19 dicembre 2014
Coordinate: Tratta: Cervignano - Mortara	Quota: -
Perforazione: Carotaggio continuo	

SCALA 1 :50

STRATIGRAFIA - S26

Pagina 1/1






metri	Campioni	LITOLOGIA	DESCRIZIONE
1	1) Dis < 0.10 1.00		Terreno sottofondo stradale con laterizi
2	2) Dis < 1.00 2.00		Sabbia limosa grigia scura
3	3) Dis < 3.00 4.00		
4			

Committente: Enereco S.P.A.	Sondaggio: S27
Riferimento:	Data: 12-16 Gennaio 2015
Coordinate: Tratta: Cervignano - Mortara	Quota: -
Perforazione: Carotaggio continuo	

SCALA 1 :50

STRATIGRAFIA - S27

Pagina 1/1

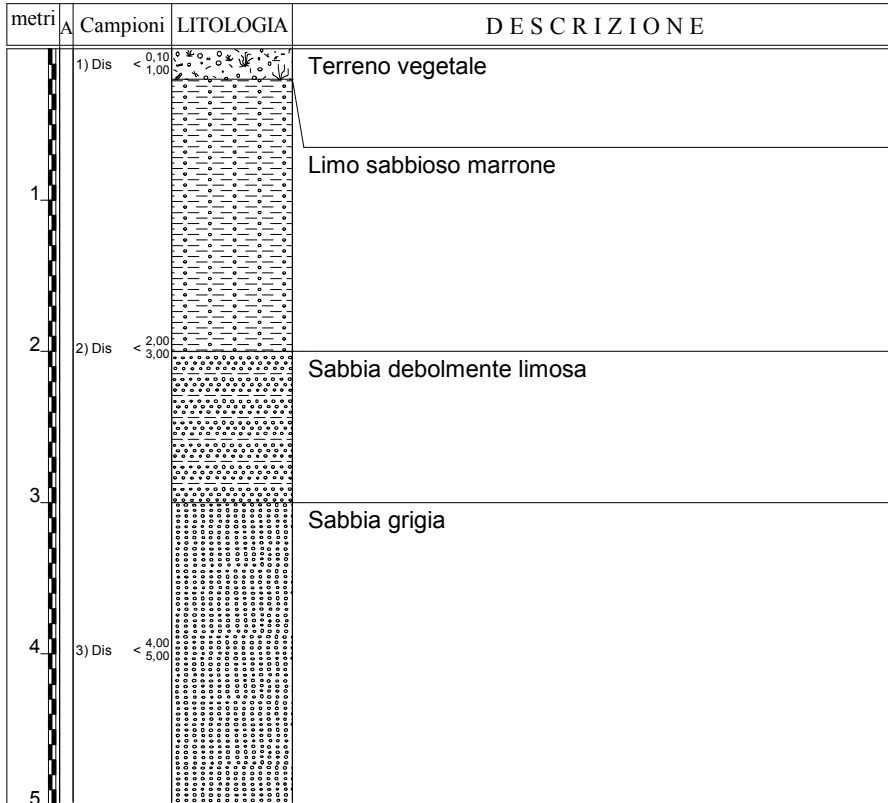
metri	Campioni	LITOLOGIA	DESCRIZIONE
1	1) Dis < 0,10 1,00		Terreno vegetale limoso argilloso
			Sabbia marrone
2	2) Dis < 2,00 3,00		Sabbia limosa
			Limo sabbioso grigio
4	3) Dis < 4,00 5,00		
5			

Committente: Enereco S.P.A.	Sondaggio: S28
Riferimento:	Data: 12-16 Gennaio 2015
Coordinate: Tratta: Cervignano - Mortara	Quota: -
Perforazione: Carotaggio continuo	

SCALA 1 :50

STRATIGRAFIA - S28

Pagina 1/1




Committente: Enereco S.P.A.	Sondaggio: S29
Riferimento:	Data: 12-16 Gennaio 2015
Coordinate: Tratta: Cervignano - Mortara	Quota: -
Perforazione: Carotaggio continuo	

SCALA 1 :50

STRATIGRAFIA - S29

Pagina 1/1






Committente: Enereco S.P.A.	Sondaggio: S2a
Riferimento:	Data: 9-12 dicembre 2014
Coordinate: Tratta: Cervignano - Mortara	Quota: -
Perforazione: Carotaggio continuo	

SCALA 1 :50

STRATIGRAFIA - S2a

Pagina 1/1






metri	A	Campioni	LITOLOGIA	DESCRIZIONE
1		1) Dis < 0.10 1.00		Terreno vegetale limoso argilloso bruno con rari laterizi
				Sabbia fine con locali livelli limosi
2		2) Dis < 1.00 2.00		Sabbia debolmente limosa marrone

Committente: Enereco S.P.A.	Sondaggio: S2r
Riferimento:	Data: 9-12 dicembre 2014
Coordinate: Tratta: Cervignano - Mortara	Quota: -
Perforazione: Carotaggio continuo	

SCALA 1 :50

STRATIGRAFIA - S2r

Pagina 1/1



metri	A	Campioni	LITOLOGIA	DESCRIZIONE
1	1)	Dis < 0,10 1,00		Terreno vegetale argilloso limoso
				Sabbia fine limosa marrone
2	2)	Dis < 1,00 2,00		Sabbia grigia con rara ghiaia
				
3	3)	Dis < 2,00 3,00		

Committente: Enereco S.P.A.	Sondaggio: S2ra
Riferimento:	Data: 12-16 Gennaio 2015
Coordinate: Tratta: Cervignano - Mortara	Quota: -
Perforazione: Carotaggio continuo	

SCALA 1 :50

STRATIGRAFIA - S2ra

Pagina 1/1





metri	A	Campioni	LITOLOGIA	DESCRIZIONE
1		1) Dis < 0.10 1.00		Terreno vegetale limoso argilloso
		2) Dis < 1.00 2.00		Sabbia limosa marrone
2				

Committente: Enereco S.P.A.	Sondaggio: S3
Riferimento:	Data: 9-12 dicembre 2014
Coordinate: Tratta: Cervignano - Mortara	Quota: -
Perforazione: Carotaggio continuo	

SCALA 1 :50

STRATIGRAFIA - S3

Pagina 1/1


metri	Campioni	LITOLOGIA	DESCRIZIONE
1	1) Dis < 0,10 1,00		Terreno vegetale sabbioso limoso
			Limo argilloso debolmente sabbioso marrone
2	2) Dis < 2,00 3,00		Sabbia limosa marrone con screziature ocracee e rare passate di ghiaia
			Sabbia grigia con rara ghiaia
4	3) Dis < 4,00 5,00		
5			

Committente: Enereco S.P.A.	Sondaggio: S30
Riferimento:	Data: 12-16 Gennaio 2015
Coordinate: Tratta: Cervignano - Mortara	Quota: -
Perforazione: Carotaggio continuo	

SCALA 1 :50

STRATIGRAFIA - S30

Pagina 1/1






Committente: Enereco S.P.A.	Sondaggio: S31
Riferimento:	Data: 12-16 Gennaio 2015
Coordinate: Tratta: Cervignano - Mortara	Quota: -
Perforazione: Carotaggio continuo	

SCALA 1 :50

STRATIGRAFIA - S31

Pagina 1/1

metri	Campioni	LITOLOGIA	DESCRIZIONE
	1) Dis < 0.10 1.00		Terreno vegetale limoso
1	2) Dis < 1.00 2.00		Sabbia marrone con rara ghiaia
2			
3	3) Dis < 3.00 4.00		
4			

Committente: Enereco S.P.A.	Sondaggio: S32
Riferimento:	Data: 12-16 Gennaio 2015
Coordinate: Tratta: Cervignano - Mortara	Quota: -
Perforazione: Carotaggio continuo	

SCALA 1 :50

STRATIGRAFIA - S32

Pagina 1/1


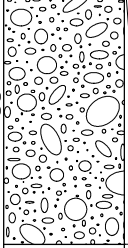




Committente: Enereco S.P.A.	Sondaggio: S33
Riferimento:	Data: 12-16 Gennaio 2015
Coordinate: Tratta: Cervignano - Mortara	Quota: -
Perforazione: Carotaggio continuo	

SCALA 1 :50

STRATIGRAFIA - S33

Pagina 1/1

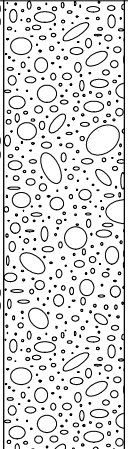
metri	Campioni	LITOLOGIA	DESCRIZIONE
1	1) Dis < 0.10 1.00		Terreno vegetale
2	2) Dis < 1.00 2.00		Ghiaia sabbia e ciottoli
3	3) Dis < 3.00 4.00		Limo argilloso ghiaioso
4			Sabbia grossolana

Committente: Enereco S.P.A.	Sondaggio: S34
Riferimento:	Data: 12-16 Gennaio 2015
Coordinate: Tratta: Cervignano - Mortara	Quota: -
Perforazione: Carotaggio continuo	

SCALA 1 :50

STRATIGRAFIA - S34

Pagina 1/1


metri	Campioni	LITOLOGIA	DESCRIZIONE
1	1) Dis < 0,10 1,00		Ghiaia e sabbia con ciottoli
2	2) Dis < 1,00 2,00		
3	3) Dis < 2,00 3,00		

Committente: Enereco S.P.A.	Sondaggio: S35
Riferimento:	Data: 12-16 Gennaio 2015
Coordinate: Tratta: Cervignano - Mortara	Quota: -
Perforazione: Carotaggio continuo	

SCALA 1 :50

STRATIGRAFIA - S35

Pagina 1/1



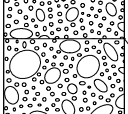





Committente: Enereco S.P.A.	Sondaggio: S36
Riferimento:	Data: 12-16 Gennaio 2015
Coordinate: Tratta: Cervignano - Mortara	Quota: -
Perforazione: Carotaggio continuo	

SCALA 1 :50

STRATIGRAFIA - S36

Pagina 1/1





metri	Campioni	LITOLOGIA	DESCRIZIONE
	1) Dis < 0.10 1.00		Terreno vegetale ghiaioso
1	2) Dis < 1.00 2.00		Sabbia con ciottoli
2			Sabbia grossa e ghiaia con ciottoli
3			
4			
5			

Committente: Enereco S.P.A.	Sondaggio: S37
Riferimento:	Data: 12-16 Gennaio 2015
Coordinate: Tratta: Cervignano - Mortara	Quota: -
Perforazione: Carotaggio continuo	

SCALA 1 :50

STRATIGRAFIA - S37

Pagina 1/1

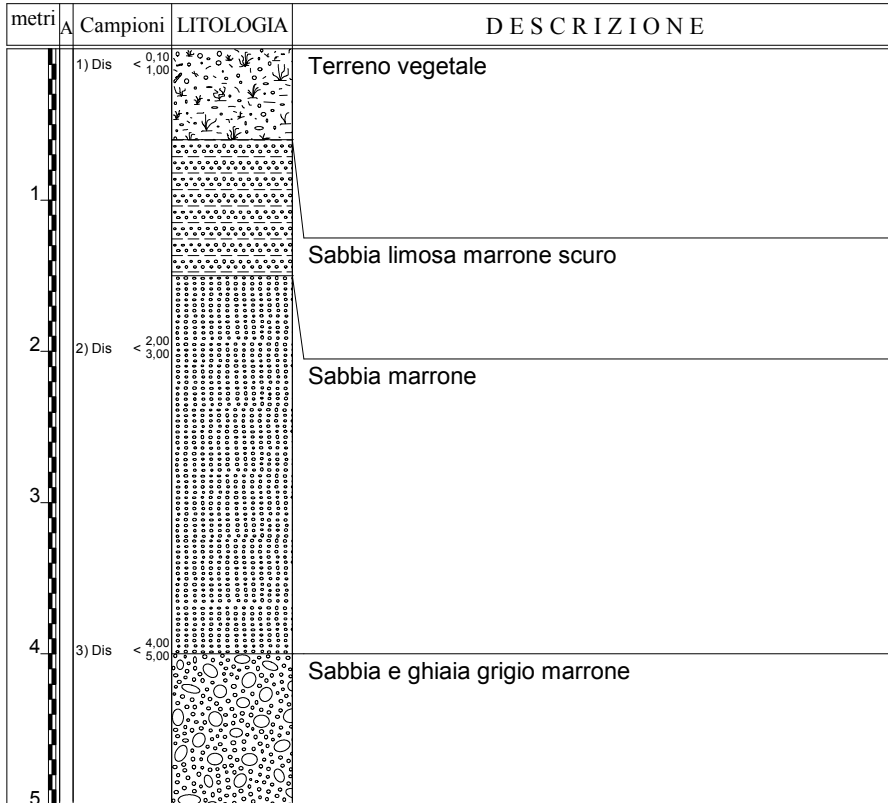
metri	Campioni	LITOLOGIA	DESCRIZIONE
1	1) Dis < 0.10 1.00		Terreno vegetale
2	2) Dis < 1.00 2.00		Ghiaia e sabbia con ciottoli
3	3) Dis < 3.00 4.00		
4			

Committente: Enereco S.P.A.	Sondaggio: S38
Riferimento:	Data: 19-24 Gennaio 2015
Coordinate: Tratta: Cervignano - Mortara	Quota: -
Perforazione: Carotaggio continuo	

SCALA 1 :50

STRATIGRAFIA - S38

Pagina 1/1






Committente: Enereco S.P.A.	Sondaggio: S39
Riferimento:	Data: 19-24 Gennaio 2015
Coordinate: Tratta: Cervignano - Mortara	Quota: -
Perforazione: Carotaggio continuo	

SCALA 1 :50

STRATIGRAFIA - S39

Pagina 1/1



metri	Campioni	LITOLOGIA	DESCRIZIONE
1	1) Dis < 0.10 1.00		Terreno vegetale limoso argilloso
2	2) Dis < 1.00 2.00		Sabbia limosa marrone
3	3) Dis < 3.00 4.00		Sabbia limosa marrone chiaro
4			

Committente: Enereco S.P.A.	Sondaggio: S3a
Riferimento:	Data: 9-12 dicembre 2015
Coordinate: Tratta: Cervignano - Mortara	Quota: -
Perforazione: Carotaggio continuo	

SCALA 1 :50

STRATIGRAFIA - S3a

Pagina 1/1






metri	A	Campioni	LITOLOGIA	DESCRIZIONE
1		1) Dis < 0.10 1.00		Terreno vegetale limoso argilloso
		2) Dis < 1.00 2.00		Sabbia fine limosa marrone
2				

Committente: Enereco S.P.A.	Sondaggio: S3r
Riferimento:	Data: 9-12 dicembre 2014
Coordinate: Tratta: Cervignano - Mortara	Quota: -
Perforazione: Carotaggio continuo	

SCALA 1 :50

STRATIGRAFIA - S3r

Pagina 1/1




metri	A	Campioni	LITOLOGIA	DESCRIZIONE
		1) Dis < 0,10 1,00		Terreno riporto con tracce asfalto
1		2) Dis < 1,00 2,00		Limo argilloso beige localmente sabbioso con rari ciottoli
				Sabbia colore marrone
2		3) Dis < 2,00 3,00		Limo argilloso beige
				Sabbia
3				

Committente: Enereco S.P.A.	Sondaggio: S4
Riferimento:	Data: 9-12 dicembre 2014
Coordinate: Tratta: Cervignano - Mortara	Quota: -
Perforazione: Carotaggio continuo	

SCALA 1 :50

STRATIGRAFIA - S4

Pagina 1/1





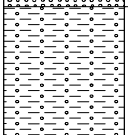
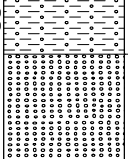
metri	Campioni	LITOLOGIA	DESCRIZIONE
1	1) Dis < 0,10 1,00		Terreno vegetale sabbioso limoso
			Sabbia fine limosa marrone
2	2) Dis < 2,00 3,00		Sabbia grigia con ghiaia
3			
4	3) Dis < 4,00 5,00		
5			

Committente: Enereco S.P.A.	Sondaggio: S40
Riferimento:	Data: 19-24 Gennaio 2015
Coordinate: Tratta: Cervignano - Mortara	Quota: -
Perforazione: Carotaggio continuo	

SCALA 1 :50

STRATIGRAFIA - S40

Pagina 1/1







metri	Campioni	LITOLOGIA	DESCRIZIONE
1	1) Dis < 0,10 1,00		Terreno vegetale
			Limo argilloso marrone
2	2) Dis < 2,00 3,00		Limo sabbioso
			Sabbia fine
3			Limo sabbioso
4	3) Dis < 4,00 5,00		Sabbia fine
5			

Committente: Enereco S.P.A.	Sondaggio: S41
Riferimento:	Data: 19-24 Gennaio 2015
Coordinate: Tratta: Cervignano - Mortara	Quota: -
Perforazione: Carotaggio continuo	

SCALA 1 :50

STRATIGRAFIA - S41

Pagina 1/1


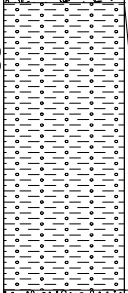

metri	A	Campioni	LITOLOGIA	Terreno vegetale	DESCRIZIONE
		1) Dis < 0,10 1,00			
1		2) Dis < 1,00 2,00			Sabbia
2		3) Dis < 2,00 3,00			Sabbia limosa
					Sabbia grigio marrone
					Sabbia grigia
					Sabbia limosa con ghiaia
3					

Committente: Enereco S.P.A.	Sondaggio: S42
Riferimento:	Data: 19-24 Gennaio 2015
Coordinate: Tratta: Cervignano - Mortara	Quota: -
Perforazione: Carotaggio continuo	

SCALA 1 :50

STRATIGRAFIA - S42

Pagina 1/1





metri	Campioni	LITOLOGIA	DESCRIZIONE
1	1) Dis < 0.10 1.00		Terreno vegetale
2	2) Dis < 1.00 2.00		Limo sabbioso marrone
3	3) Dis < 3.00 4.00		Sabbia grossa grigia marrone debolmente limosa con rara ghiaia
4			

Committente: Enereco S.P.A.	Sondaggio: S43
Riferimento:	Data: 19-24 Gennaio 2015
Coordinate: Tratta: Cervignano - Mortara	Quota: -
Perforazione: Carotaggio continuo	

SCALA 1 :50

STRATIGRAFIA - S43

Pagina 1/1











metri	A	Campioni	LITOLOGIA	DESCRIZIONE
		1) Dis < 0.10 1.00		Terreno vegetale limoso
1		2) Dis < 1.00 2.00		Sabbia
2				Sabbia limosa
3		3) Dis < 3.00 4.00		Sabbia grigia
4				

Committente: Enereco S.P.A.	Sondaggio: S44
Riferimento:	Data: 19-24 Gennaio 2015
Coordinate: Tratta: Cervignano - Mortara	Quota: -
Perforazione: Carotaggio continuo	

SCALA 1 :50

STRATIGRAFIA - S44

Pagina 1/1




metri	Campioni	LITOLOGIA	DESCRIZIONE
	1) Dis < 0,10 1,00		Terreno vegetale
1	2) Dis < 1,00 2,00		Sabbia bruno rossastra con livelli limosi
2	3) Dis < 2,00 3,00		Limo sabbioso marrone chiaro
3			Sabbia fine
4			Sabbia con locali livelli limoso argillosi
5			Sabbia
6			Sabbia
7			Sabbia grossa
8			Sabbia grossa
9			Sabbia grossa

Committente: Enereco S.P.A.	Sondaggio: S45
Riferimento:	Data: 19-24 Gennaio 2015
Coordinate: Tratta: Cervignano - Mortara	Quota: -
Perforazione: Carotaggio continuo	

SCALA 1 :50

STRATIGRAFIA - S45

Pagina 1/1


metri	Campioni	LITOLOGIA	DESCRIZIONE
1	1) Dis < 0.10 1.00		Terreno vegetale limoso marrone scuro
2	2) Dis < 1.00 2.00		Sabbia limosa marrone rossastra
3	3) Dis < 3.00 4.00		Sabbia grigio marrone
4			

Committente: Enereco S.P.A.	Sondaggio: S46
Riferimento:	Data: 19-24 Gennaio 2015
Coordinate: Tratta: Cervignano - Mortara	Quota: -
Perforazione: Carotaggio continuo	

SCALA 1 :50

STRATIGRAFIA - S46

Pagina 1/1






metri	A	Campioni	LITOLOGIA	DESCRIZIONE
		1) Dis < 0.10 1.00		Terreno vegetale limoso
1		2) Dis < 1.00 2.00		Sabbia debolmente limosa marrone scuro
2				Sabbia limosa marrone
3		3) Dis < 3.00 4.00		
4				

Committente: Enereco S.P.A.	Sondaggio: S47
Riferimento:	Data: 27-28 Gennaio 2015
Coordinate: Tratta: Cervignano - Mortara	Quota: -
Perforazione: Carotaggio continuo	

SCALA 1 :50

STRATIGRAFIA - S47

Pagina 1/1

metri	Campioni	LITOLOGIA	DESCRIZIONE
	1) Dis < 0.10 1.00		Terreno vegetale
1	2) Dis < 1.00 2.00		Sabbia marrone
2			Sabbia debolmente limosa grigio chiara
			Limo sabbioso grigio
3	3) Dis < 3.00 4.00		Sabbia
4			



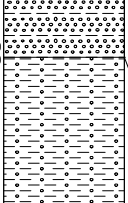
Committente: Enereco S.P.A.	Sondaggio: S48
Riferimento:	Data: 27-28 Gennaio 2015
Coordinate: Tratta: Cervignano - Mortara	Quota: -
Perforazione: Carotaggio continuo	

SCALA 1 :50

STRATIGRAFIA - S48

Pagina 1/1

Terreno vegetale limoso argilloso



metri	A	Campioni	LITOLOGIA	DESCRIZIONE
1	1	1) Dis < 0,10 1,00		
		2) Dis < 1,00 2,00		Sabbia di colore grigio con ghiaia e ciottoli
2	2	3) Dis < 2,00 3,00		Sabbia marrone debolmente limosa
				Limo sabbioso grigio
3				

Committente: Enereco S.P.A.	Sondaggio: S4a
Riferimento:	Data: 9-12 dicembre 2014
Coordinate: Tratta: Cervignano - Mortara	Quota: -
Perforazione: Carotaggio continuo	

SCALA 1 :50

STRATIGRAFIA - S4a

Pagina 1/1


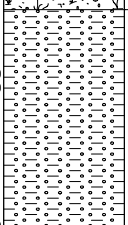

metri	A	Campioni	LITOLOGIA	DESCRIZIONE
1	1	1) Dis < 0.10 1.00		Terreno vegetale limoso argilloso
		2) Dis < 1.00 2.00		Sabbia fine limosa marrone
2	2			

Committente: Enereco S.P.A.	Sondaggio: S4r
Riferimento:	Data: 15-19 dicembre 2014
Coordinate: Tratta: Cervignano - Mortara	Quota: -
Perforazione: Carotaggio continuo	

SCALA 1 :50

STRATIGRAFIA - S4r

Pagina 1/1





metri	A	Campioni	LITOLOGIA	DESCRIZIONE
1	1	1) Dis	$\begin{matrix} < 0,10 \\ 1,00 \end{matrix}$ 	Terreno vegetale limoso argilloso
		2) Dis	$\begin{matrix} < 1,00 \\ 2,00 \end{matrix}$ 	Sabbia limosa marrone
2	2	3) Dis	$\begin{matrix} < 2,00 \\ 3,00 \end{matrix}$ 	Sabbia grossa e ghiaia
3	3			

Committente: Enereco S.P.A.	Sondaggio: S5
Riferimento:	Data: 9-12 dicembre 2014
Coordinate: Tratta: Cervignano - Mortara	Quota: -
Perforazione: Carotaggio continuo	

SCALA 1 :50

STRATIGRAFIA - S5

Pagina 1/1








metri	Campioni	LITOLOGIA	DESCRIZIONE
1	1) Dis < 0,10 1,00		Terreno vegetale argilloso limoso
			Sabbia fine limosa marrone
2	2) Dis < 2,00 3,00		Sabbia grigia con rara ghiaia
3			Argilla limosa grigia con livelli di resti organici (legno)
4	3) Dis < 4,00 5,00		
5			

Committente: Enereco S.P.A.	Sondaggio: S5a
Riferimento:	Data: 15-19 dicembre 2014
Coordinate: Tratta: Cervignano - Mortara	Quota: -
Perforazione: Carotaggio continuo	

SCALA 1 :50

STRATIGRAFIA - S5a

Pagina 1/1




metri	Campioni	LITOLOGIA	DESCRIZIONE
1	1) Dis < 0,10 1,00		Terreno vegetale con laterizi
			Limo argilloso marrone
2	2) Dis < 1,00 2,00		Limo sabbioso marrone
			Sabbia Marrone
3	3) Dis < 2,00 3,00		Sabbia grigia con ghiaietto
			Sabbia grigia con ghiaietto
4			Sabbia grigia con ghiaietto

Committente: Enereco S.P.A.	Sondaggio: S5r
Riferimento:	Data: 15-19 dicembre 2014
Coordinate: Tratta: Cervignano - Mortara	Quota: -
Perforazione: Carotaggio continuo	

SCALA 1 :50

STRATIGRAFIA - S5r

Pagina 1/1




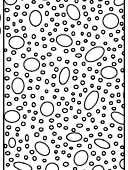
metri	A	Campioni	LITOLOGIA	DESCRIZIONE
1	A	1) Dis < 0.10 1.00		Terreno vegetale limoso argilloso
				Limo argilloso marrone
2	A	2) Dis < 1.00 2.00		Sabbia limosa marrone rossiccia

Committente: Enereco S.P.A.	Sondaggio: S6
Riferimento:	Data: 9-12 dicembre 2014
Coordinate: Tratta: Cervignano - Mortara	Quota: -
Perforazione: Carotaggio continuo	

SCALA 1 :50

STRATIGRAFIA - S6

Pagina 1/1





metri	A	Campioni	LITOLOGIA	DESCRIZIONE
		1) Dis < 0.10 1.00		Terreno vegetale limoso argilloso
1		2) Dis < 1.00 2.00		Sabbia marrone rossastra
2				Sabbia grossa con locali livelli limoso sabbiosi e rara ghiaia
3		3) Dis < 3.00 4.00		
4				

Committente: Enereco S.P.A.	Sondaggio: S6a
Riferimento:	Data: 15-19 dicembre 2014
Coordinate: Tratta: Cervignano - Mortara	Quota: -
Perforazione: Carotaggio continuo	

SCALA 1 :50

STRATIGRAFIA - S6a

Pagina 1/1




metri	A	Campioni	LITOLOGIA	DESCRIZIONE
1	1)	Dis < 0.10 1.00		Terreno vegetale limoso argilloso
				Limo argilloso marrone
2	2)	Dis < 1.00 2.00		Sabbia marrone
				Sabbia grigia

Committente: Enereco S.P.A.	Sondaggio: S6r
Riferimento:	Data: 12-16 Gennaio 2015
Coordinate: Tratta: Cervignano - Mortara	Quota: -
Perforazione: Carotaggio continuo	

SCALA 1 :50

STRATIGRAFIA - S6r

Pagina 1/1




metri	A	Campioni	LITOLOGIA	DESCRIZIONE
1	1	1) Dis < 0,10 1,00		Terreno vegetaleli limoso argilloso
		2) Dis < 1,00 2,00		Limo argilloso marrone
2	3	3) Dis < 2,00 3,00		Sabbia marrone
3				

Committente: Enereco S.P.A.	Sondaggio: S7
Riferimento:	Data: 9-12 dicembre 2014
Coordinate: Tratta: Cervignano - Mortara	Quota: -
Perforazione: Carotaggio continuo	

SCALA 1 :50

STRATIGRAFIA - S7

Pagina 1/1




metri	A Campioni	LITOLOGIA	DESCRIZIONE
1	1) Dis < 0.10 1.00		Terreno vegetale limoso argilloso bruno
	2) Dis < 1.00 2.00		Sabbia fine con locali livelli limosi
3	3) Dis < 3.00 4.00		Sabbia fine grigia
4			

Committente: Enereco S.P.A.	Sondaggio: S7a
Riferimento:	Data: 15-19 dicembre 2014
Coordinate: Tratta: Cervignano - Mortara	Quota: -
Perforazione: Carotaggio continuo	

SCALA 1 :50

STRATIGRAFIA - S7a

Pagina 1/1

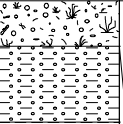



metri	A	Campioni	LITOLOGIA	DESCRIZIONE
1 2		1) Dis < 0.10 1.00		Terreno vegetale
				Limo argilloso marrone chiaro
		2) Dis < 1.00 2.00		Sabbia e ghiaietto

Committente: Enereco S.P.A.	Sondaggio: S7r
Riferimento:	Data: 19-24 Gennaio 2015
Coordinate: Tratta: Cervignano - Mortara	Quota: -
Perforazione: Carotaggio continuo	

SCALA 1 :50

STRATIGRAFIA - S7r

Pagina 1/1





metri	Campioni	LITOLOGIA	DESCRIZIONE
1	1) Dis < 0,10 1,00		Terreno vegetale sabbioso
	2) Dis < 1,00 2,00		Sabbia limosa grigia Sabbia debolmente limosa marrone rossastra
2	3) Dis < 2,00 3,00		Limo sabbioso argilloso grigio
			Sabbia limosa
3			

Committente: Enereco S.P.A.	Sondaggio: S8
Riferimento:	Data: 28 aprile 2015
Coordinate: Tratta: Cervignano - Mortara	Quota: -
Perforazione: Carotaggio continuo	

SCALA 1 :50

STRATIGRAFIA - S8

Pagina 1/1




metri	A	Campioni	LITOLOGIA	DESCRIZIONE
1	1	1) Dis < 0,10 1,00		Terreno vegetale limoso
				Sabbia limosa marrone, con rara ghiaia
2	2	2) Dis < 1,00 2,00		Sabbia debolmente limosa grigio chiara
				Sabbia medio-grossolana, grigio chiaro
3	3	3) Dis < 2,00 3,00		

Committente: Enereco S.P.A.	Sondaggio: S8a
Riferimento:	Data: 15-19 dicembre 2014
Coordinate: Tratta: Cervignano - Mortara	Quota: -
Perforazione: Carotaggio continuo	

SCALA 1 :50

STRATIGRAFIA - S8a

Pagina 1/1


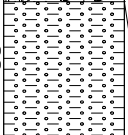

metri	A	Campioni	LITOLOGIA	DESCRIZIONE
1 2	A	1) Dis < 0.10 1.00		Terreno vegetale
		2) Dis < 1.00 2.00		Limo argilloso marrone chiaro
				Sabbia grigia e ghiaietto

Committente: Enereco S.P.A.	Sondaggio: S8r
Riferimento:	Data: 19-24 Gennaio 2015
Coordinate: Tratta: Cervignano - Mortara	Quota: -
Perforazione: Carotaggio continuo	

SCALA 1 :50

STRATIGRAFIA - S8r

Pagina 1/1






metri	Campioni	LITOLOGIA	DESCRIZIONE
1	1) Dis < 0,10 1,00		Terreno vegetale limoso argilloso
1	2) Dis < 1,00 2,00		Sabbia limosa
2	3) Dis < 2,00 3,00		Sabbia grossa e ghiaia
3			

Committente: Enereco S.P.A.	Sondaggio: S9
Riferimento:	Data: 9-12 dicembre 2014
Coordinate: Tratta: Cervignano - Mortara	Quota: -
Perforazione: Carotaggio continuo	

SCALA 1 :50

STRATIGRAFIA - S9

Pagina 1/1




metri	A	Campioni	LITOLOGIA	DESCRIZIONE
1	1)	Dis < 0,10 1,00		Terreno vegetale argilloso limoso
				Limo argilloso marrone
2	2)	Dis < 1,00 2,00		Sabbia grigia
3	3)	Dis < 2,00 3,00		
4				

Committente: Enereco S.P.A.	Sondaggio: S9a
Riferimento:	Data: 15-19 dicembre 2014
Coordinate: Tratta: Cervignano - Mortara	Quota: -
Perforazione: Carotaggio continuo	

SCALA 1 :50

STRATIGRAFIA - S9a

Pagina 1/1




metri	A	Campioni	LITOLOGIA	DESCRIZIONE
1	1	1) Dis < 0.10 1.00		Terreno vegetale limoso argilloso grigio
				Limo sabbioso
2	2	2) Dis < 1.00 2.00		Sabbia fine limosa

Committente: Enereco S.P.A.	Sondaggio: S9r
Riferimento:	Data: 27-28 Gennaio 2015
Coordinate: Tratta: Cervignano - Mortara	Quota: -
Perforazione: Carotaggio continuo	

SCALA 1 :50

STRATIGRAFIA - S9r

Pagina 1/1

metri	Campioni	LITOLOGIA	DESCRIZIONE
1	1) Dis < 0,10 1,00		Sabbia con ghiaia e ciottoli
2	2) Dis < 1,00 2,00		Sabbia limosa con rara ghiaia
3	3) Dis < 2,00 3,00		Sabbia limosa con rara ghiaia