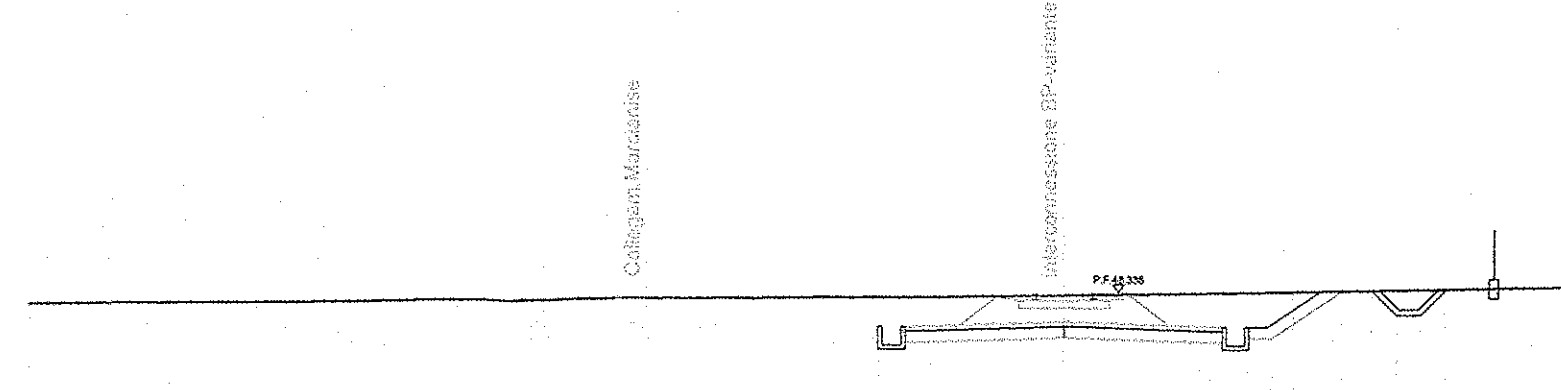


SCAVI E BONIFICHE	
STERRO	14.688 mq
RILEVATI	
TERRENO VEGETALE	2.179 m
SOPRASTRUTTURA STRADALE	
SUBBALLASTI	1.008 mq
SUPER COMPATTATO	2.520 mq

SEZIONE N. 14	SEZIONE N. 18
QT. PROGETTO: 48.320	QT. PROGETTO: 48.335
DIST.PROG.: 0+434.053	DIST.PROG.: 0+426.335
DIST.PREC.: 23.464	DIST.PREC.: 24.216
DIST.SUCC.: 23.464	DIST.SUCC.: 23.464

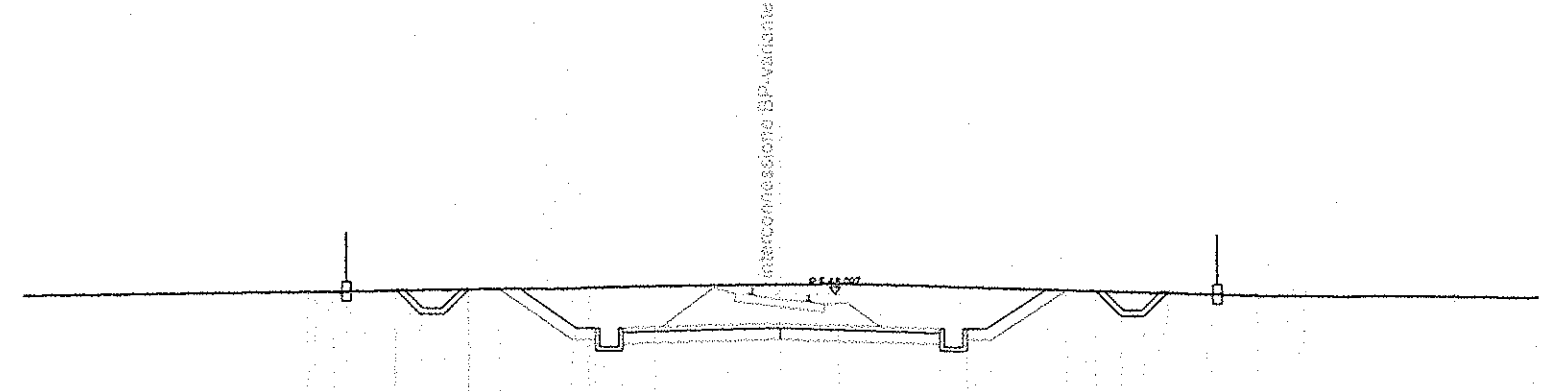


SCALA 1:200

QT. RIF. 40.000										
QUOTE PROGETTO										
DISTANZE PROGETTO										
DIST.PARZIALI										
QUOTE TERRENO										
DISTANZE TERRENO										

SCAVI E BONIFICHE	
STERRO	20.934 mq
RILEVATI	
TERRENO VEGETALE	0.952 mq
SOPRASTRUTTURA STRADALE	4.234 m
SUBBALLASTI	1.008 mq
SUPER COMPATTATO	2.520 mq

SEZIONE N. 19	SEZIONE N. 23
QT. PROGETTO: 48.097	QT. PROGETTO: 46.057
DIST.PROG.: 0+449.799	DIST.PROG.: 0+449.799
DIST.PREC.: 23.464	DIST.PREC.: 23.464
DIST.SUCC.: 50.000	DIST.SUCC.: 50.000

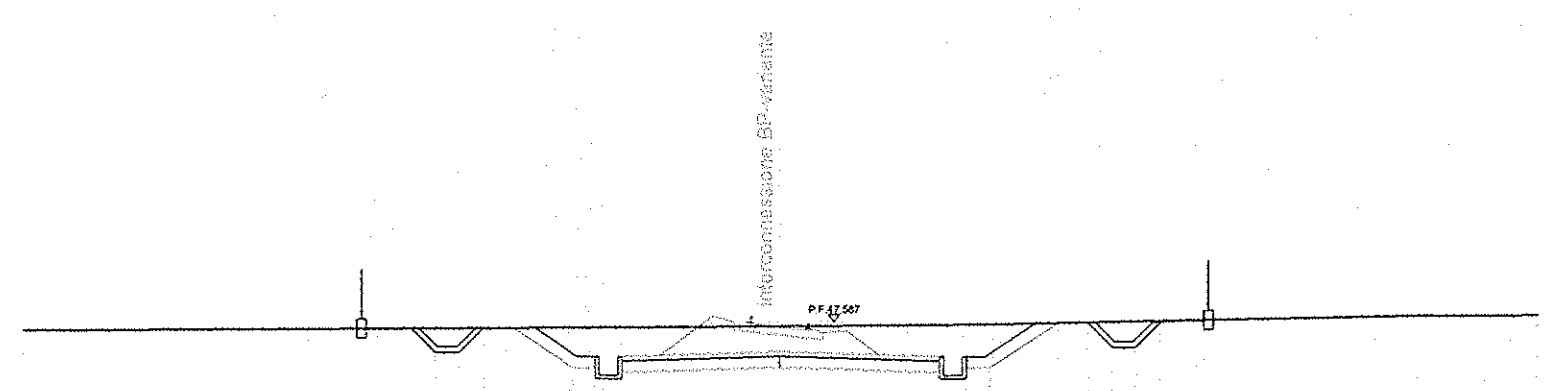


SCALA 1:200

QT. RIF. 40.000										
QUOTE PROGETTO										
DISTANZE PROGETTO										
DIST.PARZIALI										
QUOTE TERRENO										
DISTANZE TERRENO										

SCAVI E BONIFICHE	
STERRO	16.649 mq
RILEVATI	
TERRENO VEGETALE	0.939 mq
SOPRASTRUTTURA STRADALE	3.928 m
SUBBALLASTI	1.008 mq
SUPER COMPATTATO	2.520 mq

SEZIONE N. 20	SEZIONE N. 24
QT. PROGETTO: 47.587	QT. PROGETTO: 45.847
DIST.PROG.: 0+499.799	DIST.PROG.: 0+499.799
DIST.PREC.: 50.000	DIST.PREC.: 50.000
DIST.SUCC.: 50.000	DIST.SUCC.: 50.000

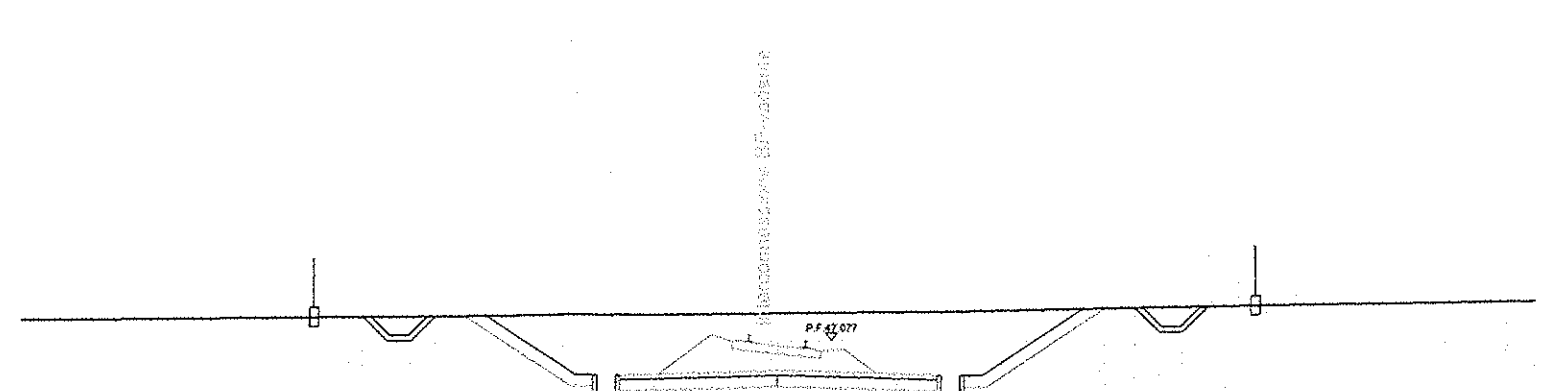


SCALA 1:200

QT. RIF. 40.000										
QUOTE PROGETTO										
DISTANZE PROGETTO										
DIST.PARZIALI										
QUOTE TERRENO										
DISTANZE TERRENO										

SCAVI E BONIFICHE	
STERRO	29.784 mq
RILEVATI	
TERRENO VEGETALE	0.012 mq
SOPRASTRUTTURA STRADALE	6.981 m
SUBBALLASTI	1.008 mq
SUPER COMPATTATO	2.520 mq

SEZIONE N. 21	SEZIONE N. 25
QT. PROGETTO: 47.077	QT. PROGETTO: 45.302
DIST.PROG.: 0+449.799	DIST.PROG.: 0+449.799
DIST.PREC.: 50.000	DIST.PREC.: 50.000
DIST.SUCC.: 50.000	DIST.SUCC.: 50.000

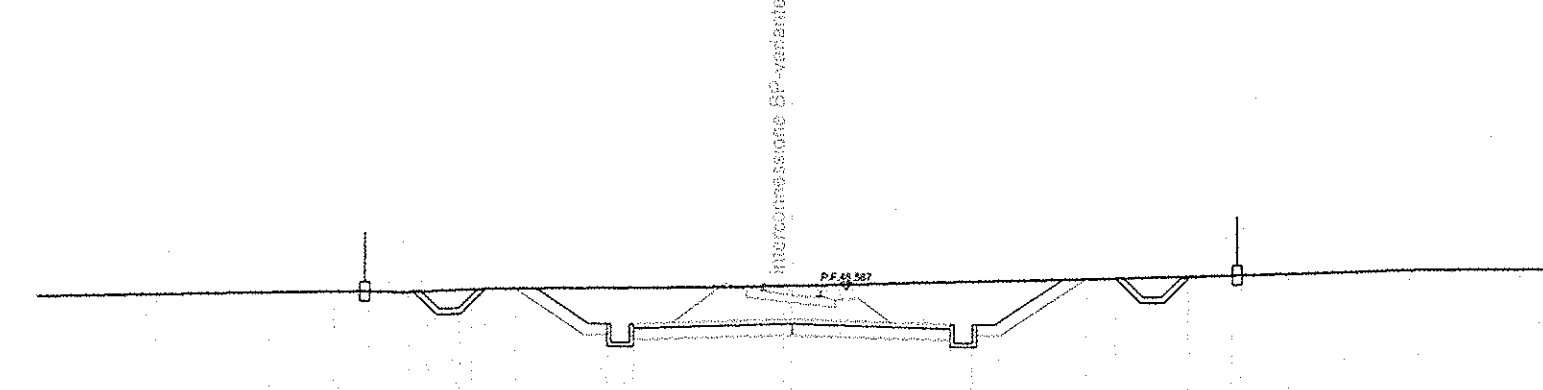


SCALA 1:200

QT. RIF. 40.000										
QUOTE PROGETTO										
DISTANZE PROGETTO										
DIST.PARZIALI										
QUOTE TERRENO										
DISTANZE TERRENO										

SCAVI E BONIFICHE	
STERRO	19.893 mq
RILEVATI	
TERRENO VEGETALE	0.026 mq
SOPRASTRUTTURA STRADALE	4.700 m
SUBBALLASTI	1.008 mq
SUPER COMPATTATO	2.520 mq

SEZIONE N. 22	SEZIONE N. 26
QT. PROGETTO: 46.567	QT. PROGETTO: 45.910
DIST.PROG.: 0+499.799	DIST.PROG.: 0+499.799
DIST.PREC.: 50.000	DIST.PREC.: 50.000
DIST.SUCC.: 50.000	DIST.SUCC.: 50.000

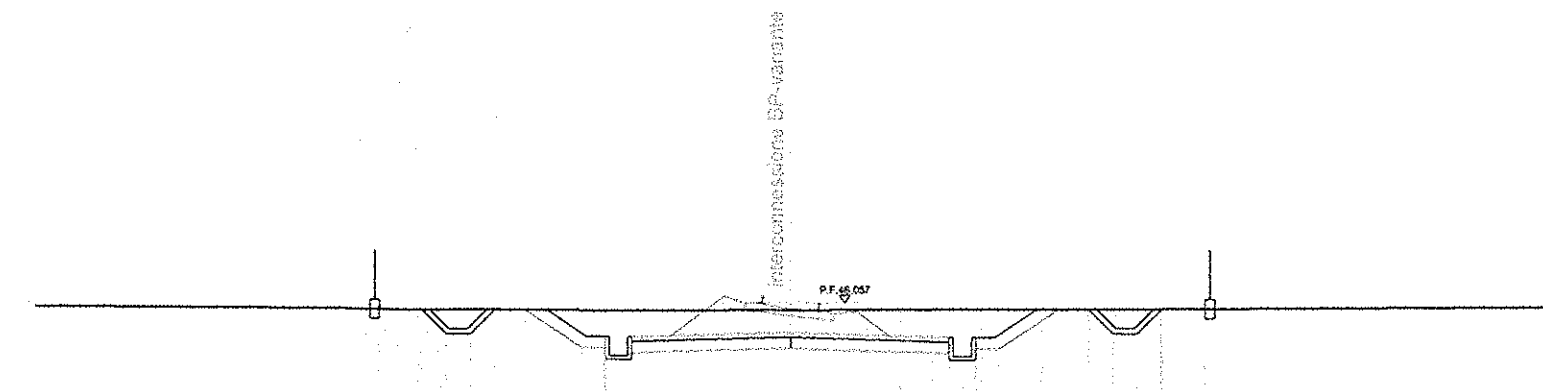


SCALA 1:200

QT. RIF. 38.000										
QUOTE PROGETTO										
DISTANZE PROGETTO										
DIST.PARZIALI										
QUOTE TERRENO										
DISTANZE TERRENO										

SCAVI E BONIFICHE	
STERRO	15.370 mq
RILEVATI	
TERRENO VEGETALE	3.604 m
SOPRASTRUTTURA STRADALE	
SUBBALLASTI	1.008 mq
SUPER COMPATTATO	2.520 mq

SEZIONE N. 23	SEZIONE N. 27
QT. PROGETTO: 46.057	QT. PROGETTO: 45.810
DIST.PROG.: 0+449.799	DIST.PROG.: 0+449.799
DIST.PREC.: 50.000	DIST.PREC.: 50.000
DIST.SUCC.: 50.000	DIST.SUCC.: 50.000

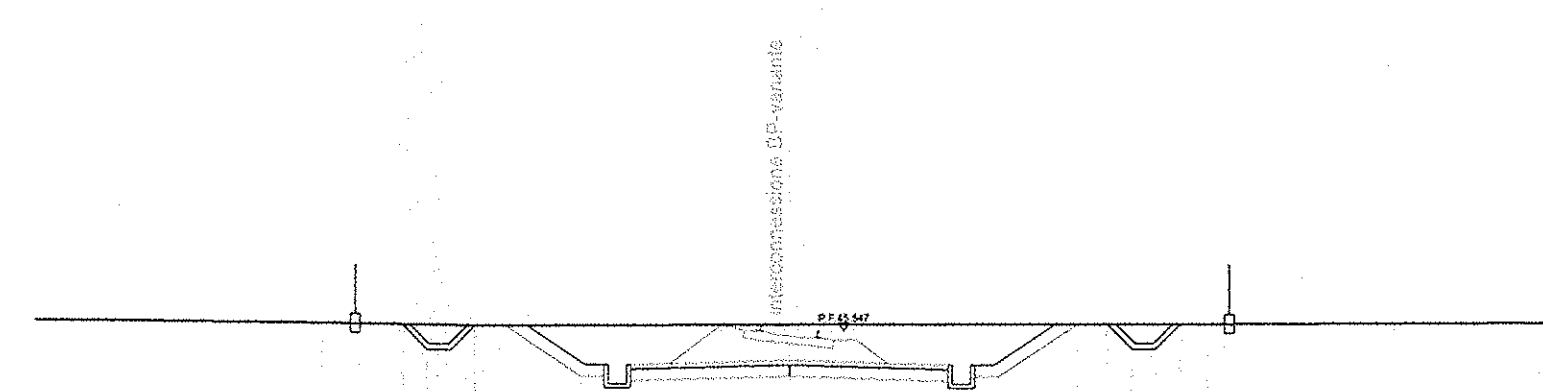


SCALA 1:200

QT. RIF. 38.000										
QUOTE PROGETTO										
DISTANZE PROGETTO										
DIST.PARZIALI										
QUOTE TERRENO										
DISTANZE TERRENO										

SCAVI E BONIFICHE	
STERRO	20.515 mq
RILEVATI	
TERRENO VEGETALE	4.843 m
SOPRASTRUTTURA STRADALE	
SUBBALLASTI	1.008 mq
SUPER COMPATTATO	2.520 mq

SEZIONE N. 24	SEZIONE N. 28
QT. PROGETTO: 45.847	QT. PROGETTO: 45.810
DIST.PROG.: 0+499.799	DIST.PROG.: 0+499.799
DIST.PREC.: 50.000	DIST.PREC.: 50.000
DIST.SUCC.: 50.000	DIST.SUCC.: 50.000

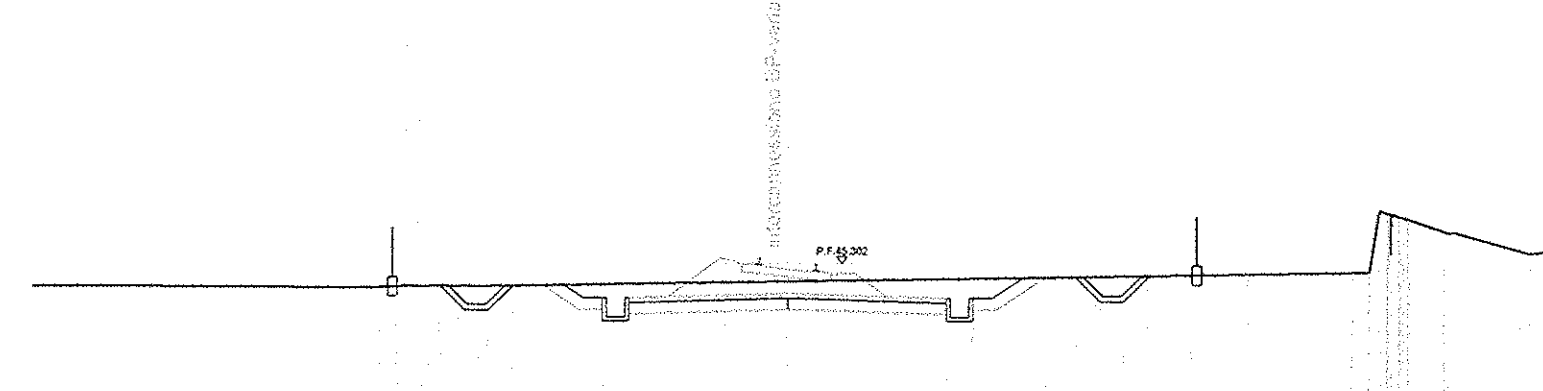


SCALA 1:200

QT. RIF. 38.000										
QUOTE PROGETTO										
DISTANZE PROGETTO										
DIST.PARZIALI										
QUOTE TERRENO										
DISTANZE TERRENO										

SCAVI E BONIFICHE	
STERRO	11.682 mq
RILEVATI	
TERRENO VEGETALE	0.917 mq
SOPRASTRUTTURA STRADALE	2.619 m
SUBBALLASTI	1.008 mq
SUPER COMPATTATO	2.520 mq

SEZIONE N. 25	SEZIONE N. 29
QT. PROGETTO: 45.302	QT. PROGETTO: 45.810
DIST.PROG.: 0+449.799	DIST.PROG.: 0+449.799
DIST.PREC.: 50.000	DIST.PREC.: 50.000
DIST.SUCC.: 50.000	DIST.SUCC.: 50.000



SCALA 1:200

QT. RIF. 38.000										
QUOTE PROGETTO										
DISTANZE PROGETTO										
DIST.PARZIALI										
QUOTE TERRENO										
DISTANZE TERRENO										

COMMITTENTE:
RFI
 RIF. FERROVIARIA ITALIANA
 GRUPPO FERROVIE DELLO STATO ITALIANE
DIREZIONE INVESTIMENTI
PROGRAMMA NODO DI NAPOLI

PROGETTAZIONE:
ITALFERR
 GRUPPO FERROVIE DELLO STATO ITALIANE

DIREZIONE TECNICA
U.O. PROGETTAZIONE LINEE NODI E ARMAMENTO

PROGETTO DEFINITIVO

ITINERARIO NAPOLI-BARI
RADDOPPIO TRATTA CANCELLO-BENEVENTO
I' LOTTO FUNZIONALE CANCELLO-FRASCO TELESINO E VARIANTE ALLA
LINEA ROMA-NAPOLI VIA CASSINO NEL COMUNE DI MADDALONI

Interconnessioni Nord su LS Roma-Napoli via Cassino
Titolo: Interconnessione Nord
 Sezioni trasversali Binario Pari - tav. 3/5

SCALA: 1:200

COMMESSA	LOTTO	FASE	ENTE	TIPO DOC.	OPERA/DISCIPLINA	PROGR.	REV.
IFOF	04	D	13	W9	IF0001	010	A

Revis.	Descrizione	Redatto	Data	Verificato	Data	Approvato	Data	Autore	Data
A	Emissione Esecutiva	A. Inglesi	Apr. 2016	R. Scaramia	Apr. 2016	F. Cimone	Apr. 2016		

ITALFERR
 U.O. PROGETTAZIONE LINEE NODI E ARMAMENTO
 Gruppo Ferrovie dello Stato Italiane

File: IFOF_04.0.13.W9.P0001.010.A n. Ediz: 1/3