SCAVI E BONIFICHE	
STERRO	48.228 mq
RILEVATI	
RILEVATO	0.002 mq
TERRENO VEGETALE	7.884 m
SOVRASTRUTTURA STRADALE	
SUBBALLAST	0.721 mq
SUPER COMPATTATO	1.802 mq

SEZIONE N. : 5
QT. PROGETTO : 55.199
DIST.PROG. : 0+184.800

SEZIONE N. : 10
QT. PROGETTO : 55.199
DIST.PROG. : 0+432.887
DIST.PREC. : 49.906
DIST.SUCC. : 49.256

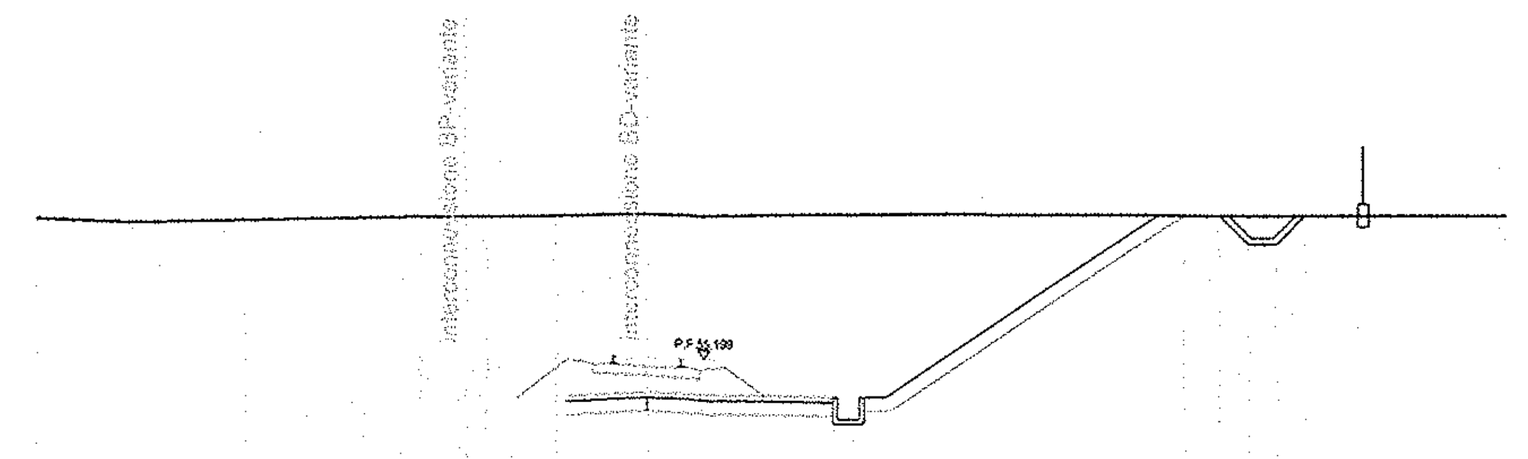

SCALA 1:200

QT.RIF. 48.000

QUOTE PROGETTO	53.969 54.269 54.024 54.324 54.318 54.198 54.318 54.018 58.414 58.413 57.763 57.763 58.413 58.406
DISTANZE PROGETTO	-1.807 0.000 4.200 4.900 5.525 12.116 12.904 13.554 14.179 14.829 15.992
DIST.PARZIALI	1.807 4.200 0.700 0.625 6.591 0.788 0.650 0.624 0.650 1.163
QUOTE TERRENO	58.388 58.298 58.338 58.435 58.441 58.442 58.438 58.400
DISTANZE TERRENO	-13.691 -11.537 -9.016 -5.096 -3.591 -2.041 0.000 19.305

SCAVI E BONIFICHE	
STERRO	40.000 mq
RILEVATI	
TERRENO VEGETALE	6.723 m
SOVRASTRUTTURA STRADALE	
SUBBALLAST	0.745 mq
SUPER COMPATTATO	1.862 mq

SEZIONE N. : 6
QT. PROGETTO : 54.757
DIST.PROG. : 0+234.241

SEZIONE N. : 11
QT. PROGETTO : 54.758
DIST.PROG. : 0+482.143
DIST.PREC. : 49.256
DIST.SUCC. : 49.476

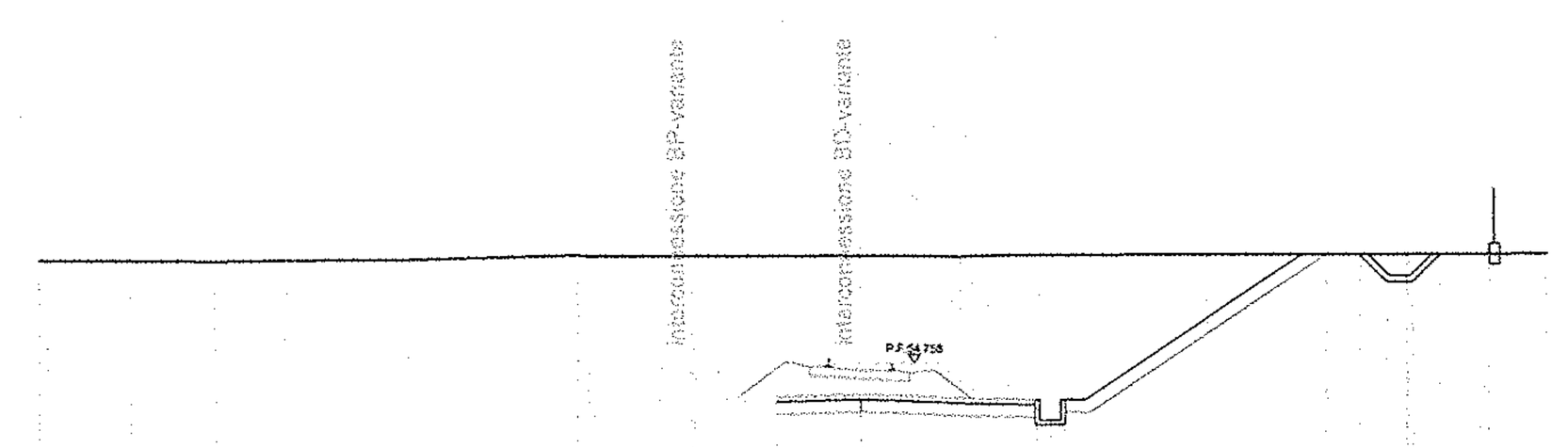

SCALA 1:200

QT.RIF. 48.000

QUOTE PROGETTO	53.522 53.822 53.582 53.882 53.876 53.756 53.876 53.576 57.329 57.332 56.682 56.682 57.332 57.346
DISTANZE PROGETTO	-2.005 0.000 4.200 4.900 5.525 11.151 11.939 12.589 13.213 13.863 15.026
DIST.PARZIALI	2.005 4.200 0.700 0.625 5.626 0.788 0.650 0.624 0.650 1.163
QUOTE TERRENO	57.182 57.185 57.185 57.171 57.195 57.207 57.322 57.283 57.288 57.303 57.311 57.317 57.329 57.329 57.337 57.352
DISTANZE TERRENO	-19.601 -19.415 -17.417 -15.399 -13.695 -10.769 -6.764 -6.479 -3.950 0.000 2.426 4.322 8.322 11.164 13.087 16.381

SCAVI E BONIFICHE	
STERRO	26.793 mq
RILEVATI	
RILEVATO	0.001 mq
TERRENO VEGETALE	4.767 m
SOVRASTRUTTURA STRADALE	
SUBBALLAST	0.745 mq
SUPER COMPATTATO	1.862 mq

SEZIONE N. : 7
QT. PROGETTO : 54.314
DIST.PROG. : 0+283.915

SEZIONE N. : 12
QT. PROGETTO : 54.314
DIST.PROG. : 0+531.619
DIST.PREC. : 49.476
DIST.SUCC. : 48.837

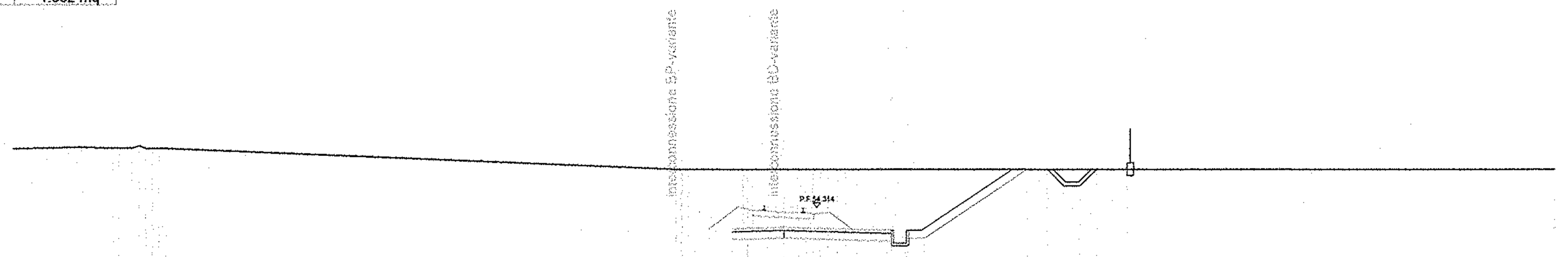

SCALA 1:200

QT.RIF. 46.000

QUOTE PROGETTO	53.078 53.378 53.139 53.439 53.433 53.313 53.433 53.133 55.800 55.799 55.149 55.149 55.799 55.795
DISTANZE PROGETTO	-2.008 0.000 4.200 4.900 5.525 9.524 10.312 10.962 11.586 12.236 13.399
DIST.PARZIALI	2.008 4.200 0.700 0.625 3.999 0.788 0.650 0.624 0.650 1.163
QUOTE TERRENO	56.618 56.680 56.637 56.636 56.630 56.631 56.630 55.805 55.805 55.805 55.791 55.791 55.804 55.810 55.808 55.807 55.808 55.808 55.775
DISTANZE TERRENO	-30.000 -27.306 -26.097 -25.381 -24.821 -24.318 -24.064 -4.213 -3.734 -3.481 -1.586 -1.198 0.000 0.561 1.132 1.724 2.397 2.876 30.000

SCAVI E BONIFICHE	
STERRO	23.275 mq
RILEVATI	
RILEVATO	0.002 mq
TERRENO VEGETALE	4.162 m
SOVRASTRUTTURA STRADALE	
SUBBALLAST	0.745 mq
SUPER COMPATTATO	1.863 mq

SEZIONE N. : 8
QT. PROGETTO : 53.876
DIST.PROG. : 0+332.948

SEZIONE N. : 13
QT. PROGETTO : 53.877
DIST.PROG. : 0+580.456
DIST.PREC. : 48.837
DIST.SUCC. : 47.813

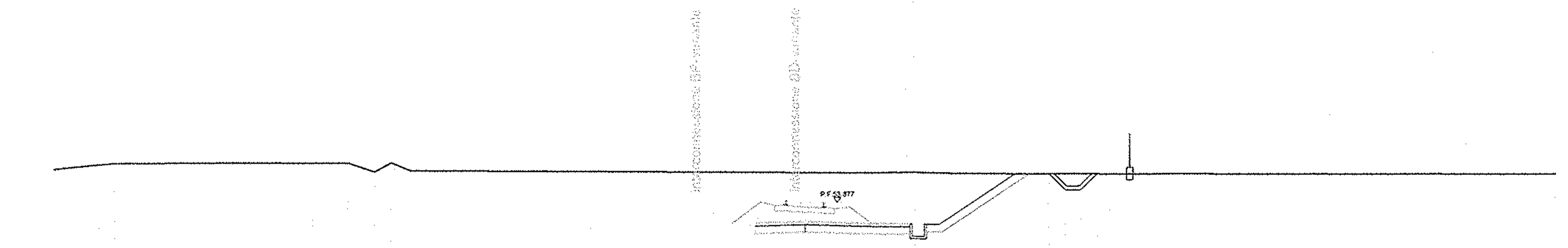

SCALA 1:200

QT.RIF. 46.000

QUOTE PROGETTO	52.641 52.941 52.701 53.001 52.995 52.875 52.995 52.695 55.025 55.022 54.372 54.372 55.022 55.013
DISTANZE PROGETTO	-2.010 0.000 4.200 4.900 5.525 9.018 9.806 10.456 11.080 11.730 12.893
DIST.PARZIALI	2.010 4.200 0.700 0.625 3.493 0.788 0.650 0.624 0.650 1.163
QUOTE TERRENO	55.198 55.449 55.477 55.467 55.470 55.120 55.475 55.162 55.074 55.025 54.984
DISTANZE TERRENO	-30.000 -27.595 -22.193 -19.719 -18.286 -17.215 -16.549 -15.766 0.000 8.796 30.000

SCAVI E BONIFICHE	
STERRO	21.068 mq
RILEVATI	
TERRENO VEGETALE	3.901 m
SOVRASTRUTTURA STRADALE	
SUBBALLAST	0.746 mq
SUPER COMPATTATO	1.865 mq

SEZIONE N. : 9
QT. PROGETTO : 53.442
DIST.PROG. : 0+380.953

SEZIONE N. : 14
QT. PROGETTO : 53.443
DIST.PROG. : 0+628.269
DIST.PREC. : 47.813
DIST.SUCC. : 47.209

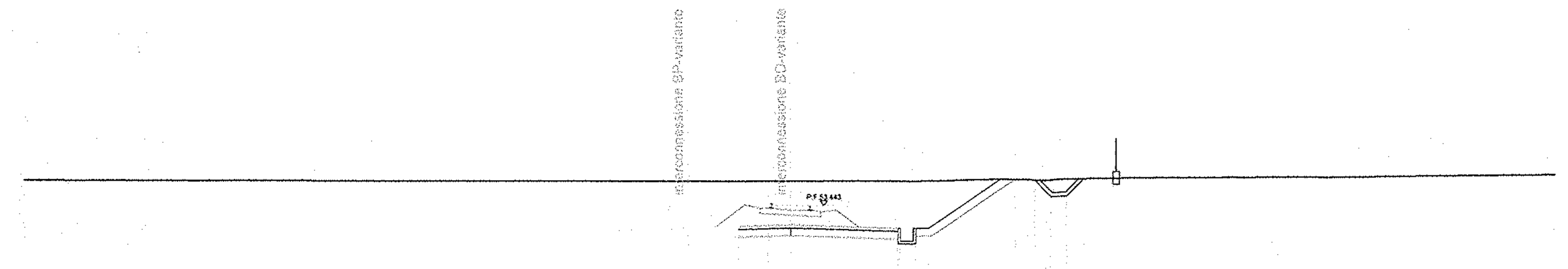

SCALA 1:200

QT.RIF. 46.000

QUOTE PROGETTO	52.207 52.507 52.268 52.568 52.562 52.442 52.562 52.262 54.455 54.463 53.813 53.813 54.463 54.493
DISTANZE PROGETTO	-2.016 0.000 4.200 4.900 5.525 8.813 9.601 10.251 10.875 11.525 12.688
DIST.PARZIALI	2.016 4.200 0.700 0.625 3.288 0.788 0.650 0.624 0.650 1.163
QUOTE TERRENO	54.475 54.399 54.392 54.398 54.401 54.411 54.410 54.557 54.634
DISTANZE TERRENO	-30.000 -15.570 -0.874 0.000 0.357 2.236 4.283 19.111 30.000

SCAVI E BONIFICHE	
STERRO	22.621 mq
RILEVATI	
TERRENO VEGETALE	4.043 m
SOVRASTRUTTURA STRADALE	
SUBBALLAST	0.749 mq
SUPER COMPATTATO	1.871 mq

SEZIONE N. : 10
QT. PROGETTO : 52.929
DIST.PROG. : 0+428.352

SEZIONE N. : 15
QT. PROGETTO : 52.932
DIST.PROG. : 0+675.478
DIST.PREC. : 47.209
DIST.SUCC. : 46.895

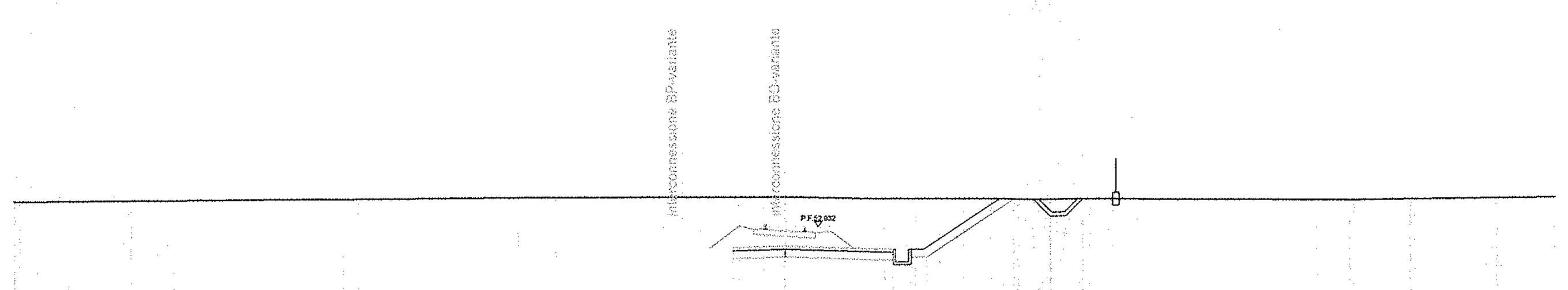

SCALA 1:200

QT.RIF. 46.000

QUOTE PROGETTO	51.695 51.995 51.756 52.056 52.050 51.930 52.050 51.750 54.016 54.015 53.365 53.365 54.015 54.013
DISTANZE PROGETTO	-2.038 0.000 4.200 4.900 5.525 8.922 9.710 10.360 10.984 11.634 12.797
DIST.PARZIALI	2.038 4.200 0.700 0.625 3.397 0.788 0.650 0.624 0.650 1.163
QUOTE TERRENO	53.905 53.905 53.940 53.940 53.946 53.991 53.991 54.011 54.064 54.077 54.083 54.088 54.092 54.092 54.019 54.018 54.018 54.017 54.017 54.016 54.015 54.014 54.012 54.003 54.000 54.000 54.030 54.032 54.076 54.078 54.103
DISTANZE TERRENO	-30.000 -29.797 -25.440 -24.420 -23.775 -18.834 -17.207 -16.611 -10.393 -8.908 -1.789 -0.829 0.000 0.038 3.869 5.068 6.003 6.963 8.012 9.086 10.402 11.910 13.763 20.718 21.990 22.177 24.386 24.568 27.745 27.909 30.000

SCAVI E BONIFICHE	
STERRO	27.785 mq
RILEVATI	
TERRENO VEGETALE	4.852 m
SOVRASTRUTTURA STRADALE	
SUBBALLAST	0.753 mq
SUPER COMPATTATO	1.883 mq

SEZIONE N. : 11
QT. PROGETTO : 52.364
DIST.PROG. : 0+475.435

SEZIONE N. : 16
QT. PROGETTO : 52.369
DIST.PROG. : 0+722.373
DIST.PREC. : 46.895
DIST.SUCC. : 47.481

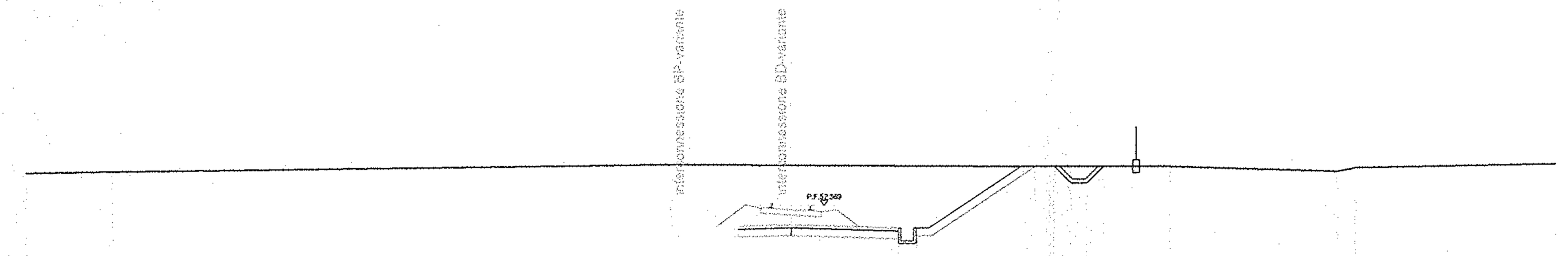

SCALA 1:200

QT.RIF. 44.000

QUOTE PROGETTO	51.131 51.431 51.193 51.493 51.487 51.367 51.487 51.187 53.899 53.896 53.246 53.246 53.896 53.901
DISTANZE PROGETTO	-2.075 0.000 4.200 4.900 5.525 9.590 10.378 11.028 11.653 12.303 13.466
DIST.PARZIALI	2.075 4.200 0.700 0.625 4.065 0.788 0.650 0.624 0.650 1.163
QUOTE TERRENO	53.631 53.677 53.967 53.945 53.896 53.903 53.709 53.852 54.005
DISTANZE TERRENO	-30.000 -26.610 -4.686 0.000 10.181 14.927 21.457 22.175 30.000

SCAVI E BONIFICHE	
STERRO	24.586 mq
RILEVATI	
RILEVATO	0.001 mq
TERRENO VEGETALE	4.061 m
SOVRASTRUTTURA STRADALE	
SUBBALLAST	0.757 mq
SUPER COMPATTATO	1.893 mq

SEZIONE N. : 12
QT. PROGETTO : 51.793
DIST.PROG. : 0+523.078

SEZIONE N. : 17
QT. PROGETTO : 51.799
DIST.PROG. : 0+769.854
DIST.PREC. : 47.481
DIST.SUCC. : 48.527

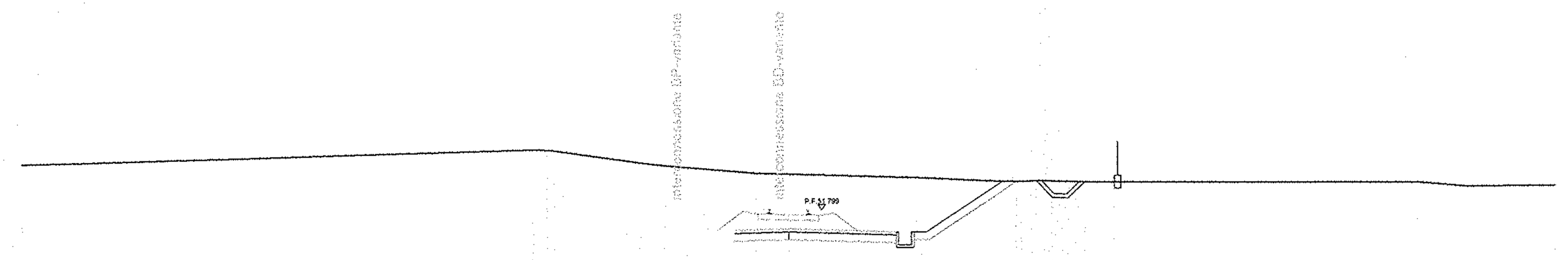

SCALA 1:200

QT.RIF. 44.000

QUOTE PROGETTO	50.575 50.875 50.638 50.938 50.932 50.812 50.932 50.632 52.898 52.895 52.245 52.245 52.895 52.892
DISTANZE PROGETTO	-2.110 0.000 4.200 4.900 5.525 8.922 9.710 10.360 10.984 11.634 12.797
DIST.PARZIALI	2.110 4.200 0.700 0.625 3.397 0.788 0.650 0.624 0.650 1.163
QUOTE TERRENO	53.516 54.134 54.118 54.042 53.625 53.516 53.225 53.190 53.048 52.903 52.895 52.882 52.720 52.758
DISTANZE TERRENO	-30.000 -10.014 -9.447 -8.817 -5.830 -4.844 -1.294 0.000 5.231 8.484 9.112 24.666 26.609 30.000

COMMITTENTE:

RFI RETE FERROVIARIA ITALIANA
GRUPPO FERROVIE DELLO STATO ITALIANE

DIREZIONE INVESTIMENTI
PROGRAMMA NODO DI NAPOLI

PROGETTAZIONE:

ITALFERR
GRUPPO FERROVIE DELLO STATO ITALIANE

DIREZIONE TECNICA
U.O. PROGETTAZIONE LINEE NODI E ARMAMENTO

PROGETTO DEFINITIVO

ITINERARIO NAPOLI-BARI
RADDOPPIO TRATTA CANCELLO-BENEVENTO
I° LOTTO FUNZIONALE CANCELLO-FRASSO TELESINO E VARIANTE ALLA LINEA ROMA-NAPOLI VIA CASSINO NEL COMUNE DI MADDALONI

Interconnessioni Nord su LS Roma-Napoli via Cassino
Titolo: Interconnessione Nord
Sezioni trasversali Binario Dispari tav. 2/5

SCALA : 1:200

COMMESSA	LOTTO	FASE	ENTE	TIPO DOC.	OPERA/DISCIPLINA	PROGR.	REV.
IF0F	04	D	13	W9	IF0001	014	A

Revis.	Descrizione	Redatto	Data	Verificato	Data	Approvato	Data	Autorizzato Data
A	Emissione Esecutiva	A. Ingletti	Apr. 2016	R.Sciannameo	Apr. 2016	F.Cerrone	Apr. 2016	

ITALFERR S.p.A. U.O. PROGETTAZIONE LINEE E NODI

File: IF0F.04.D.13.W9.IF0001.014.A

n. Elab.: 22