SCAVI E BONIFICHE	
STERRO	5.004 mq
RILEVATI	
RILEVATO	0.002 mq
TERRENO VEGETALE	0.767 m
SOVRASTRUTTURA STRADALE	
SUBBALLAST	1.011 mq
SUPER COMPATTATO	2.648 mq

SEZIONE N. : 42
QT. PROGETTO : 49.614
DIST.PROG. : 2+514.646

SEZIONE N. : 34
QT. PROGETTO : 49.610
DIST.PROG. : 1+600.000
DIST.PREC. : 50.000
DIST.SUCC. : 50.000



SCALA 1:200

QT.RIF. 40.000

QUOTE PROGETTO	48.756 48.156 48.336 48.762 48.462 48.636 48.315 48.689 48.039 48.689
DISTANZE PROGETTO	-4.900 -4.200 0.000 4.200 4.860 5.128 6.403 7.053
DIST.PARZIALI	0.700 4.200 4.200 0.660 0.650 0.624 0.650
QUOTE TERRENO	47.000 47.000 46.533 46.668 46.906 46.922 46.889 46.589 46.745 46.650 46.808 46.839 46.662 46.820 46.598 47.321 46.855 48.884 48.839 48.519
DISTANZE TERRENO	-27.888 -19.024 -18.618 -16.194 -15.533 -15.392 -13.116 -12.730 -12.004 -11.320 -11.009 -9.571 -8.541 -7.394 -6.791 -6.268 -5.565 -4.819 0.000 10.290

SCAVI E BONIFICHE	
STERRO	17.938 mq
RILEVATI	
TERRENO VEGETALE	3.097 m
SOVRASTRUTTURA STRADALE	
SUBBALLAST	1.008 mq
SUPER COMPATTATO	2.520 mq

SEZIONE N. : 43
QT. PROGETTO : 48.984
DIST.PROG. : 2+564.810

SEZIONE N. : 35
QT. PROGETTO : 48.982
DIST.PROG. : 1+650.000
DIST.PREC. : 50.000
DIST.SUCC. : 50.000



SCALA 1:200

QT.RIF. 40.000

QUOTE PROGETTO	47.997 47.697 48.123 47.823 47.997 47.517 48.117 47.817 49.574 49.598 48.948 48.948 49.598 49.707
DISTANZE PROGETTO	-4.200 0.000 4.200 4.900 5.525 8.159 8.947 9.597 10.221 10.871 12.034
DIST.PARZIALI	4.200 4.200 0.700 0.625 2.634 0.788 0.650 0.624 0.650 1.163
QUOTE TERRENO	47.000 47.000 46.857 46.897 46.956 46.846 46.904 46.736 46.883 46.664 46.850 46.880 46.908 46.707 46.725 46.698 46.391 48.572 48.837 48.863 49.256 49.323 49.476 49.533 49.587 49.719
DISTANZE TERRENO	-24.977 -17.257 -17.255 -14.047 -13.804 -12.743 -11.294 -10.948 -10.151 -9.582 -9.015 -8.378 -7.761 -7.079 -6.301 -5.728 -5.238 -4.741 -2.989 -2.811 -2.157 0.000 4.848 6.629 8.644 12.398

SCAVI E BONIFICHE	
STERRO	86.422 mq
RILEVATI	
RILEVATO	0.415 mq
TERRENO VEGETALE	9.120 m
SOVRASTRUTTURA STRADALE	
SUBBALLAST	1.030 mq
SUPER COMPATTATO	2.520 mq

SEZIONE N. : 44
QT. PROGETTO : 48.354
DIST.PROG. : 2+614.919

SEZIONE N. : 36
QT. PROGETTO : 48.354
DIST.PROG. : 1+700.000
DIST.PREC. : 50.000
DIST.SUCC. : 50.000

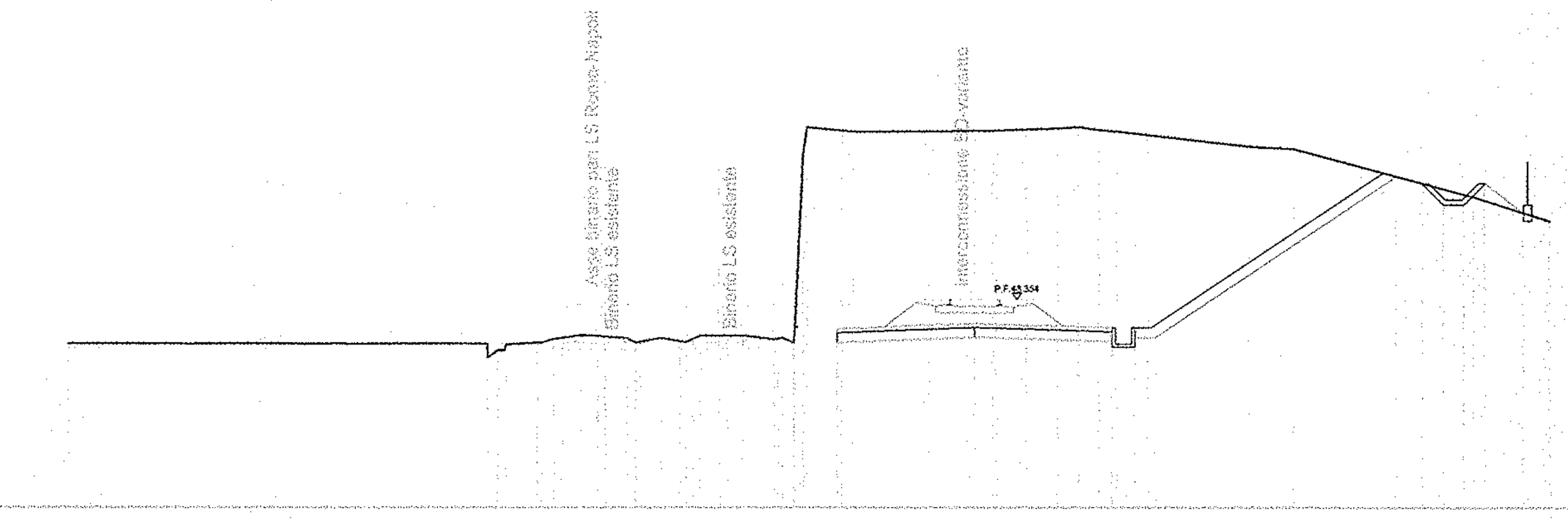

SCALA 1:200

QT.RIF. 42.000

QUOTE PROGETTO	47.335 47.035 47.501 47.201 47.375 46.895 47.495 47.195 52.117 51.907 51.257 51.257 51.907 51.008
DISTANZE PROGETTO	-4.200 0.000 4.200 4.900 5.525 12.904 13.692 14.342 14.966 15.616 16.779
DIST.PARZIALI	4.200 4.200 0.700 0.625 7.379 0.788 0.650 0.624 0.650 1.163
QUOTE TERRENO	47.000 47.000 46.796 46.971 47.029 47.141 47.262 47.234 47.168 47.180 47.079 47.246 47.248 47.250 47.134 47.030 53.616 53.520 53.481 53.490 53.507 53.514 53.516 53.553 53.587 53.627 53.537 53.495 53.386 53.038 52.956 51.492 50.749
DISTANZE TERRENO	-27.681 -14.845 -14.367 -14.269 -13.323 -12.823 -12.003 -11.480 -10.606 -9.561 -8.984 -8.381 -7.777 -7.059 -6.104 -5.512 -5.111 -4.058 -3.714 -1.394 0.000 0.544 0.666 1.576 2.536 3.168 3.791 4.338 5.292 8.368 9.751 15.253 17.596

SCAVI E BONIFICHE	
STERRO	33.097 mq
SOVRASTRUTTURA STRADALE	
SUBBALLAST	0.975 mq
SUPER COMPATTATO	2.431 mq

SEZIONE N. : 45
QT. PROGETTO : 47.788
DIST.PROG. : 2+664.870

SEZIONE N. : 37
QT. PROGETTO : 47.748
DIST.PROG. : 1+750.000
DIST.PREC. : 50.000
DIST.SUCC. : 34.570

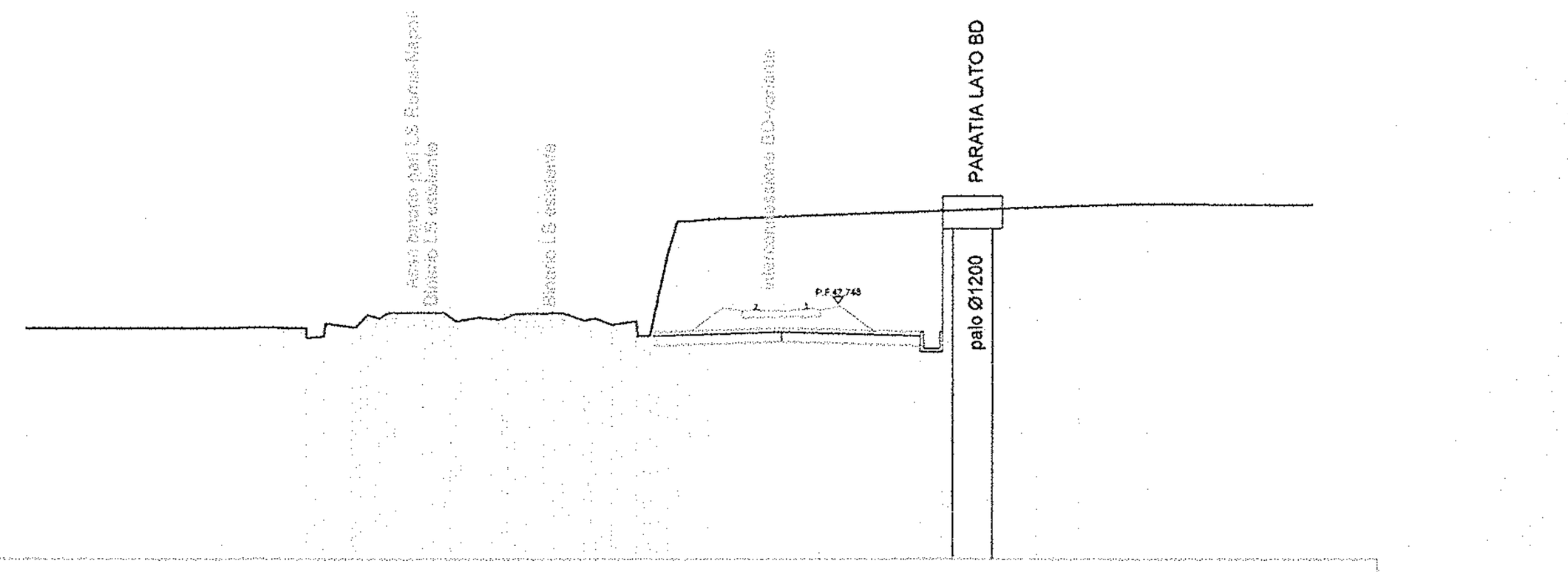

SCALA 1:200

QT.RIF. 40.000

QUOTE PROGETTO	46.474 46.775 46.592 46.892 46.886 46.766 46.886
DISTANZE PROGETTO	-3.903 0.000 4.200 4.900
DIST.PARZIALI	3.903 4.200 0.700
QUOTE TERRENO	47.000 47.000 46.748 47.143 47.028 47.331 47.476 47.470 47.465 47.241 47.327 47.263 47.440 47.451 47.463 47.242 47.219 47.133 47.218 47.591 50.243 50.304 50.382 50.656 50.707 50.769 50.735
DISTANZE TERRENO	-22.912 -14.383 -13.855 -13.808 -12.869 -12.280 -11.700 -10.843 -10.190 -9.654 -9.129 -8.423 -7.708 -7.180 -6.601 -5.947 -5.404 -4.955 -4.383 -3.799 -3.147 -2.208 0.000 7.732 9.035 11.106 16.098

SCAVI E BONIFICHE	
STERRO	33.937 mq
SOVRASTRUTTURA STRADALE	
SUBBALLAST	0.893 mq
SUPER COMPATTATO	2.233 mq

SEZIONE N. : 46
QT. PROGETTO : 47.610
DIST.PROG. : 2+699.384

SEZIONE N. : 38
QT. PROGETTO : 47.552
DIST.PROG. : 1+784.570
DIST.PREC. : 34.570
DIST.SUCC. : 50.490

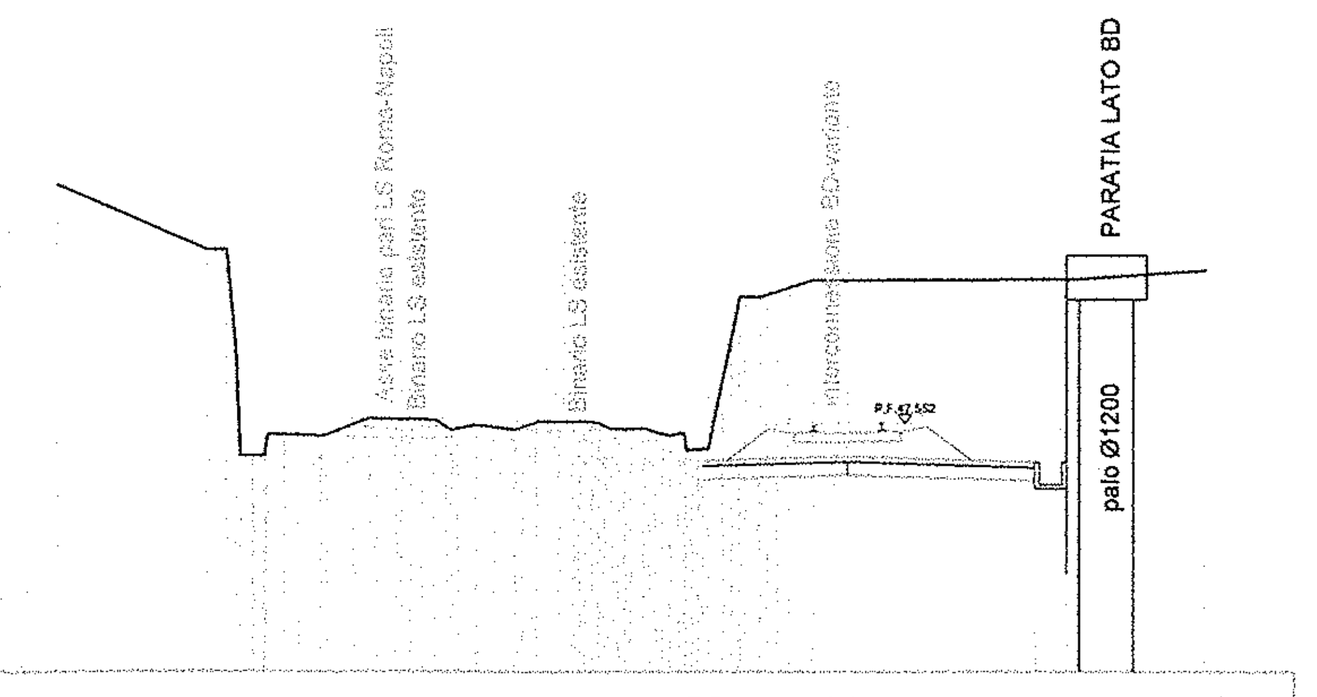

SCALA 1:200

QT.RIF. 42.000

QUOTE PROGETTO	46.299 46.599 46.397 46.697 46.691 46.571 46.091 46.691
DISTANZE PROGETTO	-3.244 0.000 4.200 4.900
DIST.PARZIALI	3.244 4.200 0.700
QUOTE TERRENO	52.897 51.425 49.180 46.813 47.295 47.278 47.538 47.662 47.645 47.634 47.438 47.481 47.427 47.462 47.598 47.599 47.500 47.433 47.446 47.289 46.964 48.529 50.385 50.440 50.590 50.757 50.761 50.784 50.979
DISTANZE TERRENO	-17.743 -14.382 -13.734 -13.102 -12.638 -11.827 -11.081 -10.589 -9.825 -9.287 -8.775 -7.960 -7.486 -6.997 -6.487 -6.029 -5.452 -5.008 -4.567 -3.981 -3.494 -2.808 -2.294 -1.797 -1.320 -0.789 0.000 5.128 8.033

SCAVI E BONIFICHE	
STERRO	25.327 mq
SOVRASTRUTTURA STRADALE	
SUBBALLAST	0.780 mq
SUPER COMPATTATO	1.948 mq

SEZIONE N. : 47
QT. PROGETTO : 47.704
DIST.PROG. : 2+749.812

SEZIONE N. : 39
QT. PROGETTO : 47.703
DIST.PROG. : 1+835.060
DIST.PREC. : 50.490
DIST.SUCC. : 50.114

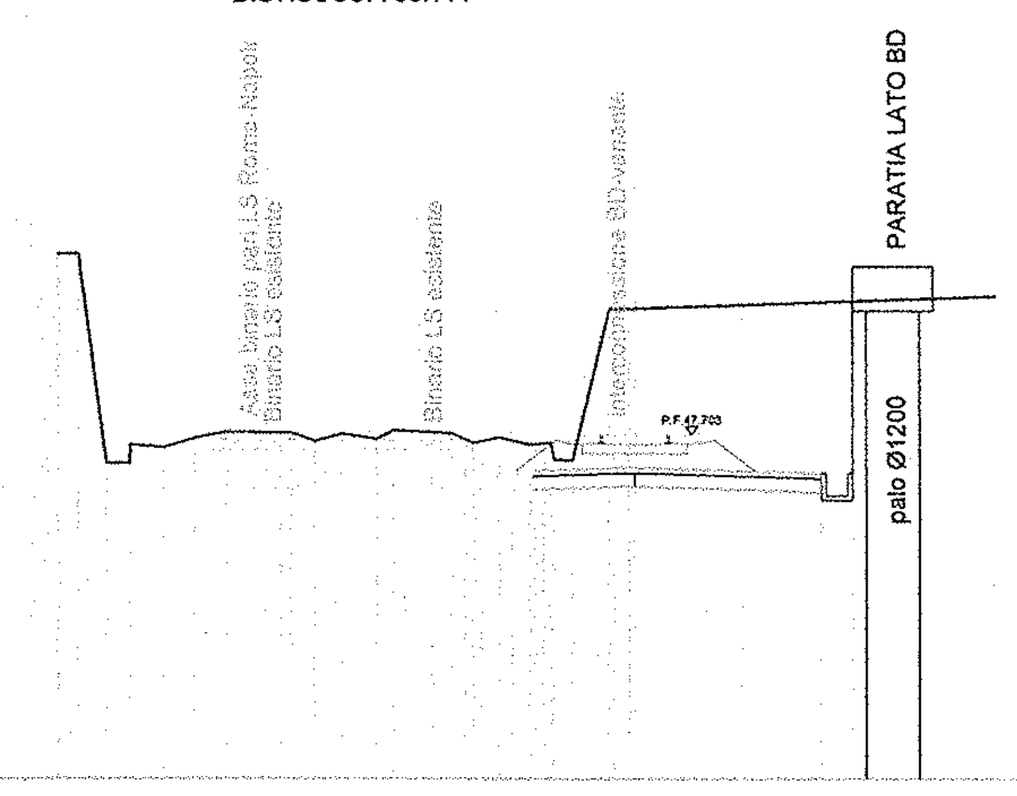

SCALA 1:200

QT.RIF. 40.000

QUOTE PROGETTO	46.485 46.785 46.554 46.854 46.848 46.728 46.248 46.848
DISTANZE PROGETTO	-2.293 0.000 4.200 4.900
DIST.PARZIALI	2.293 4.200 0.700
QUOTE TERRENO	51.749 51.749 47.051 47.474 47.417 47.625 47.773 47.774 47.756 47.565 47.729 47.608 47.793 47.742 47.526 47.647 47.483 47.538 47.138 50.525 50.529 50.617 50.816
DISTANZE TERRENO	-12.931 -12.481 -11.849 -11.335 -11.312 -10.581 -9.879 -9.159 -9.155 -7.945 -7.185 -6.561 -5.800 -5.162 -4.563 -4.121 -3.631 -3.049 -2.345 -1.890 -1.405 -0.572 -0.121 0.000 2.423 8.080

SCAVI E BONIFICHE	
STERRO	19.416 mq
SOVRASTRUTTURA STRADALE	
SUBBALLAST	0.795 mq
SUPER COMPATTATO	1.986 mq

SEZIONE N. : 48
QT. PROGETTO : 47.962
DIST.PROG. : 2+799.926

SEZIONE N. : 40
QT. PROGETTO : 47.961
DIST.PROG. : 1+885.174
DIST.PREC. : 50.114
DIST.SUCC. : 41.880

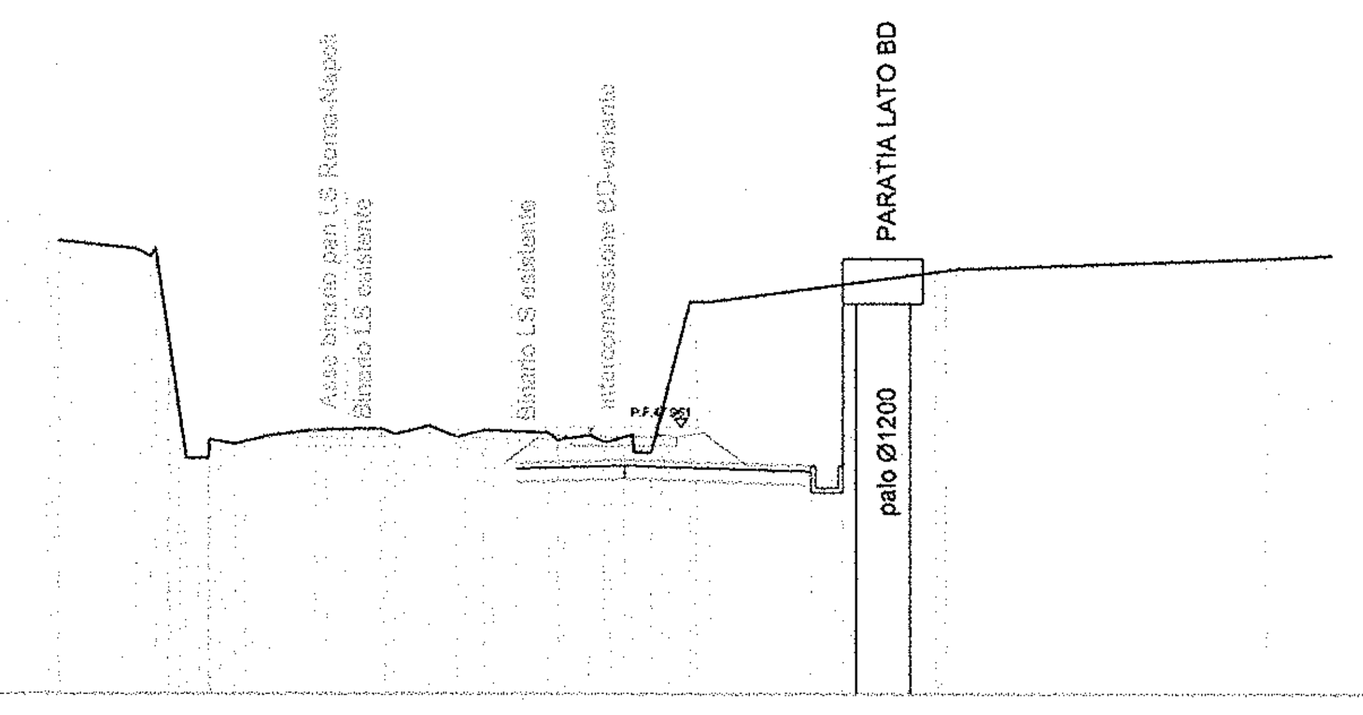

SCALA 1:200

QT.RIF. 42.000

QUOTE PROGETTO	46.740 47.040 46.813 47.113 47.107 46.987 46.507 47.107
DISTANZE PROGETTO	-2.419 0.000 4.200 4.900
DIST.PARZIALI	2.419 4.200 0.700
QUOTE TERRENO	52.142 51.957 51.957 48.306 47.276 47.594 47.782 47.782 47.908 47.914 47.941 47.866 47.994 47.741 47.897 47.896 47.837 47.786 47.663 47.807 48.381 50.775 50.776 51.443 51.510 51.752 51.814
DISTANZE TERRENO	-12.684 -10.956 -10.506 -9.971 -9.316 -8.732 -7.963 -7.960 -6.926 -6.674 -5.464 -4.923 -4.375 -3.761 -3.161 -2.945 -1.712 -0.779 -0.307 0.190 0.863 1.480 1.931 6.984 7.483 14.432 15.873

SEZIONE N. : 49
QT. PROGETTO : 48.178
DIST.PROG. : 2+841.811

SEZIONE N. : 41
QT. PROGETTO : 48.177
DIST.PROG. : 1+927.054
DIST.PREC. : 41.880
DIST.SUCC. : 47.141

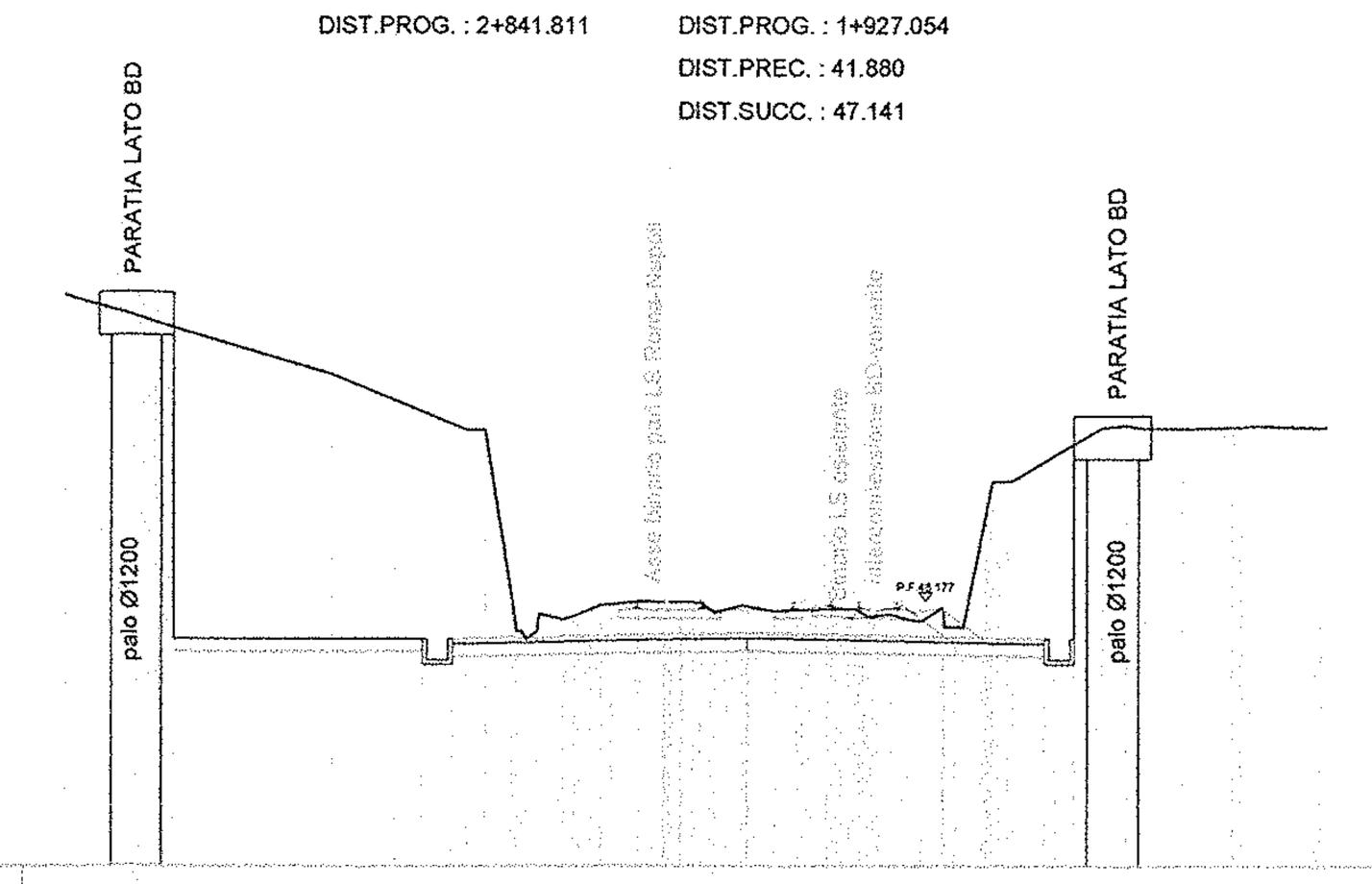

SCALA 1:200

QT.RIF. 42.000

QUOTE PROGETTO	47.003 47.303 46.703 47.303 47.015 46.963 47.302 46.882 47.302
DISTANZE PROGETTO	-16.123 -10.323 -9.623 -2.712 0.000 4.200 4.900
DIST.PARZIALI	5.800 0.700 6.912 2.712 4.200 0.700
QUOTE TERRENO	55.298 53.459 52.854 52.157 48.352 47.477 47.746 47.975 48.098 48.160 48.153 48.142 47.906 48.081 47.932 47.973 47.982 47.988 47.818 47.863 47.710 48.033 47.174 50.129 50.972 50.982 51.578 52.218 52.268 52.198 52.205 52.230 52.260 52.220 52.221
DISTANZE TERRENO	-18.699 -12.434 -10.966 -9.274 -8.254 -7.654 -7.032 -6.400 -5.896 -5.269 -4.687 -3.999 -3.490 -2.841 -2.059 -1.551 -0.848 -0.367 0.088 0.612 1.337 1.835 2.310 2.828 3.343 3.464 4.444 5.561 6.110 6.590 7.432 8.616 9.025 10.673 10.791

COMMITTENTE:

RFI RETE FERROVIARIA ITALIANA
GRUPPO FERROVIE DELLO STATO ITALIANE

DIREZIONE INVESTIMENTI
PROGRAMMA NODO DI NAPOLI

PROGETTAZIONE:

ITALFERR
GRUPPO FERROVIE DELLO STATO ITALIANE

DIREZIONE TECNICA
U.O. PROGETTAZIONE LINEE NODI E ARMAMENTO

PROGETTO DEFINITIVO

ITINERARIO NAPOLI-BARI
RADDOPPIO TRATTA CANCELLO-BENEVENTO
I° LOTTO FUNZIONALE CANCELLO-FRASSO TELESINO E VARIANTE ALLA LINEA ROMA-NAPOLI VIA CASSINO NEL COMUNE DI MADDALONI

Interconnessioni Nord su LS Roma-Napoli via Cassino
Titolo: Interconnessione Nord
Sezioni trasversali Binario Dispari tav. 5/5

SCALA : 1:200

COMMESSA	LOTTO	FASE	ENTE	TIPO DOC.	OPERA/DISCIPLINA	PROGR.	REV.
IF0F	04	D	13	W9	IF0001	017	A

Revis.	Descrizione	Redatto	Data	Verificato	Data	Approvato	Data	Autorizzato Data
A	Emissione Esecutiva	A. Ingletti	Apr. 2016	R.Sciannameo	Apr. 2016	F.Cerrone	Apr. 2016	Conforti Apr. 2016

ITALFERR S.p.A. U.O. PROGETTAZIONE LINEE E NODI Dott. Ing. VINCENZO CONFORTI Ordine degli Ingegneri di VITERBO N.409

File: IF0F.04.D.13.W9.IF0001.017.A

n. Elab.: 25