SCAVI E BONIFICHE	
STERRO	0.889 mq
SCOTICO	28.896 m
RILEVATI	
RILEVATO	108.031 mq
TERRENO VEGETALE	20.753 m
ANTICAPILLARE	14.452 mq
SOVRASTRUTTURA STRADALE	
SUBBALLAST	1.524 mq
SUPER COMPATTATO	4.060 mq

SEZIONE N. : 37
QT. PROGETTO : 52.830
DIST.PROG. : 2+258.663
DIST.PREC. : 58.663
DIST.SUCC. : 52.636

SEZIONE N. : 29
QT. PROGETTO : 51.953
DIST.PROG. : 1+350.000

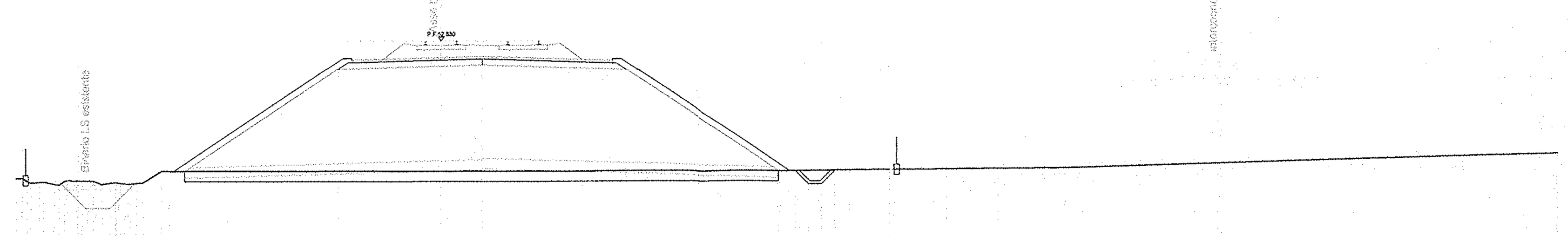

SCALA 1:200

QT.RIF. 40.000

QUOTE PROGETTO	46.463, 51.460, 51.610, 51.670, 51.460, 46.522, 46.532, 45.882, 45.882, 46.532, 46.590
DISTANZE PROGETTO	-12.492, -5.000, 0.000, 2.000, 9.000, 16.404, 17.223, 17.873, 18.497, 19.147, 22.022
DIST.PARZIALI	7.492, 5.000, 2.000, 7.000, 7.404, 0.819, 0.650, 0.624, 0.650, 2.875
QUOTE TERRENO	46.120, 46.122, 45.934, 45.932, 45.982, 46.006, 45.999, 45.830, 45.913, 45.855, 45.880, 45.905, 46.469, 46.462, 46.488, 46.515, 46.522, 46.566, 46.588, 46.590, 46.620, 46.649, 46.686, 47.449
DISTANZE TERRENO	-20.725, -20.410, -19.568, -18.859, -18.371, -17.749, -17.204, -16.527, -15.853, -15.394, -14.842, -14.522, -13.633, -13.251, 0.000, 13.598, 16.476, 19.857, 21.795, 22.022, 24.542, 27.068, 30.283, 54.222

SCAVI E BONIFICHE	
SCOTICO	17.284 m
RILEVATI	
RILEVATO	31.906 mq
TERRENO VEGETALE	6.251 m
ANTICAPILLARE	8.666 mq
SOVRASTRUTTURA STRADALE	
SUBBALLAST	1.525 mq
SUPER COMPATTATO	4.059 mq

SEZIONE N. : 41
QT. PROGETTO : 50.244
DIST.PROG. : 2+464.517
DIST.PREC. : 50.454
DIST.SUCC. : 50.129

SEZIONE N. : 33
QT. PROGETTO : 50.238
DIST.PROG. : 1+550.000

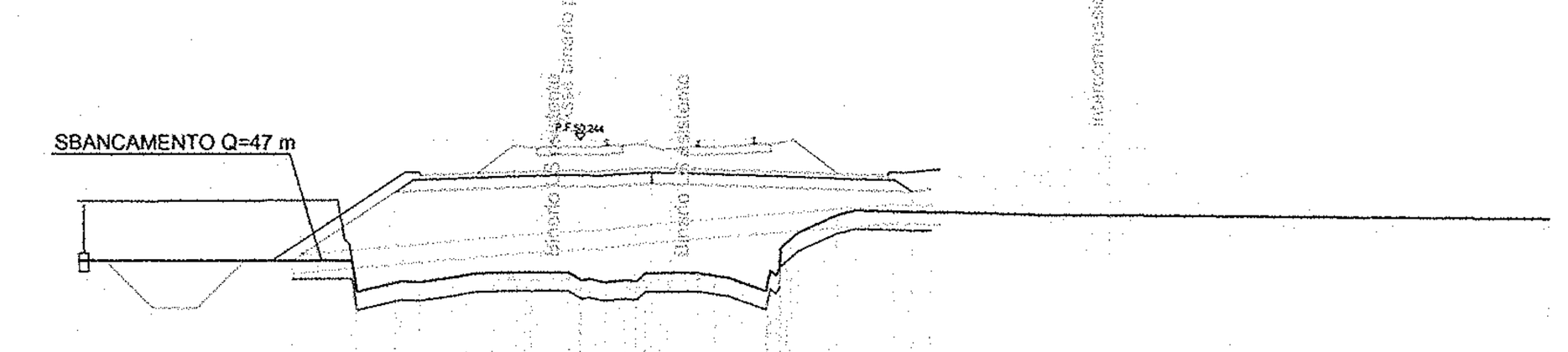

SCALA 1:200

QT.RIF. 40.000

QUOTE PROGETTO	47.000, 48.857, 49.007, 49.066, 48.857, 48.943
DISTANZE PROGETTO	-7.784, -5.000, 0.000, 1.998, 9.000, 9.500
DIST.PARZIALI	2.784, 5.000, 1.998, 7.002, 0.500
QUOTE TERRENO	47.000, 47.000, 46.155, 46.435, 46.412, 46.531, 46.633, 46.648, 46.655, 46.664, 46.671, 46.516, 46.439, 46.479, 46.652, 46.652, 46.653, 46.576, 46.391, 46.155, 47.468, 47.749, 48.227, 48.356, 48.322, 48.206, 48.141
DISTANZE TERRENO	-13.514, -6.174, -6.037, -4.856, -4.348, -3.467, -2.949, -2.354, -1.722, -1.163, -0.307, 0.275, 0.754, 1.265, 1.818, 2.441, 3.245, 3.714, 4.419, 5.087, 5.632, 5.942, 6.987, 7.469, 8.511, 17.652, 26.239

SCAVI E BONIFICHE	
SCOTICO	25.795 m
RILEVATI	
RILEVATO	85.945 mq
TERRENO VEGETALE	16.528 m
ANTICAPILLARE	12.828 mq
SOVRASTRUTTURA STRADALE	
SUBBALLAST	1.524 mq
SUPER COMPATTATO	4.060 mq

SEZIONE N. : 38
QT. PROGETTO : 52.169
DIST.PROG. : 2+311.298
DIST.PREC. : 52.636
DIST.SUCC. : 51.745

SEZIONE N. : 30
QT. PROGETTO : 51.988
DIST.PROG. : 1+400.000

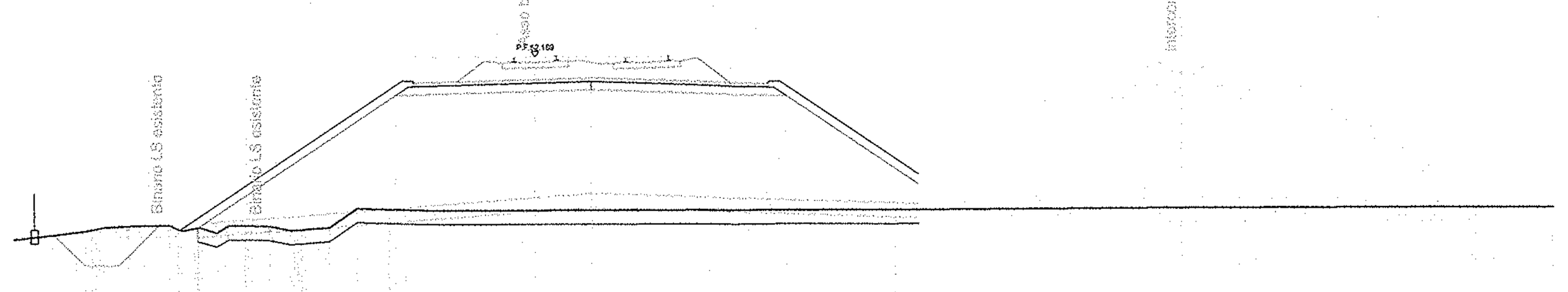

SCALA 1:200

QT.RIF. 40.000

QUOTE PROGETTO	46.068, 50.787, 50.937, 50.997, 50.787, 47.638
DISTANZE PROGETTO	-12.074, -5.000, 0.000, 2.000, 9.000, 13.721
DIST.PARZIALI	7.074, 5.000, 2.000, 7.000, 4.721
QUOTE TERRENO	45.645, 45.801, 45.903, 45.990, 46.102, 46.140, 46.160, 45.963, 46.049, 45.891, 46.140, 46.139, 46.123, 45.979, 46.016, 46.079, 46.758, 46.727, 46.711, 46.683, 46.693, 46.728, 46.735, 46.738, 46.822, 46.872, 46.874
DISTANZE TERRENO	-18.671, -17.314, -16.446, -15.878, -14.988, -14.014, -13.107, -12.664, -12.178, -11.397, -10.391, -10.179, -9.519, -8.755, -8.216, -7.367, -6.383, -5.243, -4.635, -3.612, 0.000, 12.868, 13.721, 23.082, 33.593, 36.342

SCAVI E BONIFICHE	
SCOTICO	15.583 m
RILEVATI	
RILEVATO	22.371 mq
TERRENO VEGETALE	4.147 m
ANTICAPILLARE	7.574 mq
SOVRASTRUTTURA STRADALE	
SUBBALLAST	1.520 mq
SUPER COMPATTATO	3.936 mq

SEZIONE N. : 42
QT. PROGETTO : 49.614
DIST.PROG. : 2+514.646
DIST.PREC. : 50.129
DIST.SUCC. : 50.164

SEZIONE N. : 34
QT. PROGETTO : 49.610
DIST.PROG. : 1+600.000

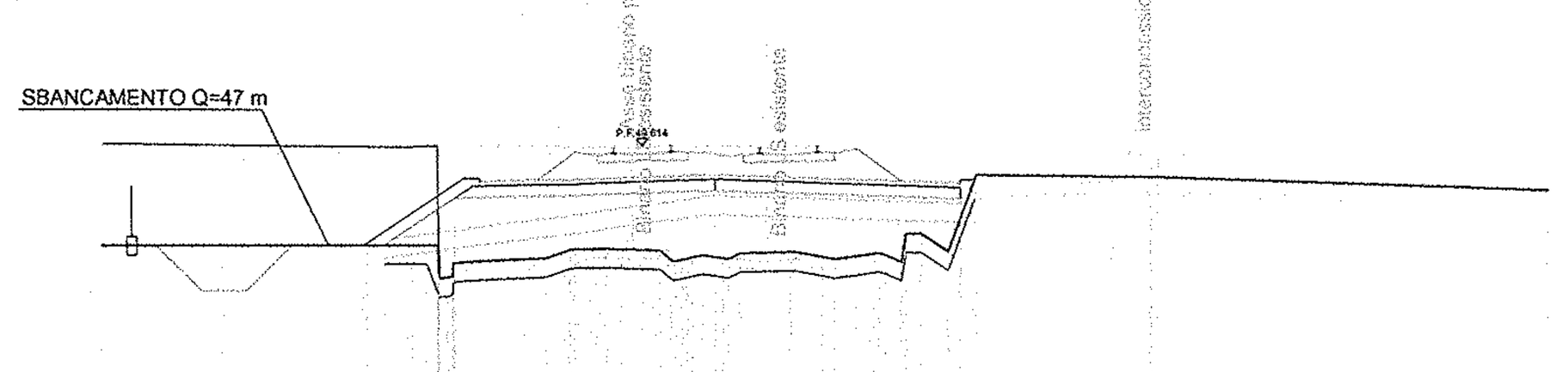

SCALA 1:200

QT.RIF. 40.000

QUOTE PROGETTO	47.000, 48.236, 48.386, 48.444, 48.251
DISTANZE PROGETTO	-6.853, -5.000, 0.000, 1.925, 8.350
DIST.PARZIALI	1.853, 5.000, 1.925, 6.425
QUOTE TERRENO	47.000, 47.000, 47.000, 47.000, 47.000, 46.553, 46.668, 46.906, 46.922, 46.913, 46.884, 46.869, 46.634, 46.745, 46.667, 46.808, 46.836, 46.839, 46.662, 46.739, 46.805, 46.587, 47.328, 46.866, 48.883, 48.840, 48.505
DISTANZE TERRENO	-14.290, -11.118, -7.315, -6.132, -5.426, -4.704, -2.596, -1.935, -1.793, -0.921, 0.000, 0.482, 1.069, 1.595, 2.152, 2.589, 3.897, 4.027, 5.057, 5.621, 6.098, 6.805, 7.328, 8.037, 8.778, 13.394, 23.888

SCAVI E BONIFICHE	
SCOTICO	20.803 m
RILEVATI	
RILEVATO	67.012 mq
TERRENO VEGETALE	10.628 m
ANTICAPILLARE	10.324 mq
SOVRASTRUTTURA STRADALE	
SUBBALLAST	1.521 mq
SUPER COMPATTATO	4.060 mq

SEZIONE N. : 39
QT. PROGETTO : 51.519
DIST.PROG. : 2+363.043
DIST.PREC. : 51.745
DIST.SUCC. : 51.020

SEZIONE N. : 31
QT. PROGETTO : 51.494
DIST.PROG. : 1+450.000

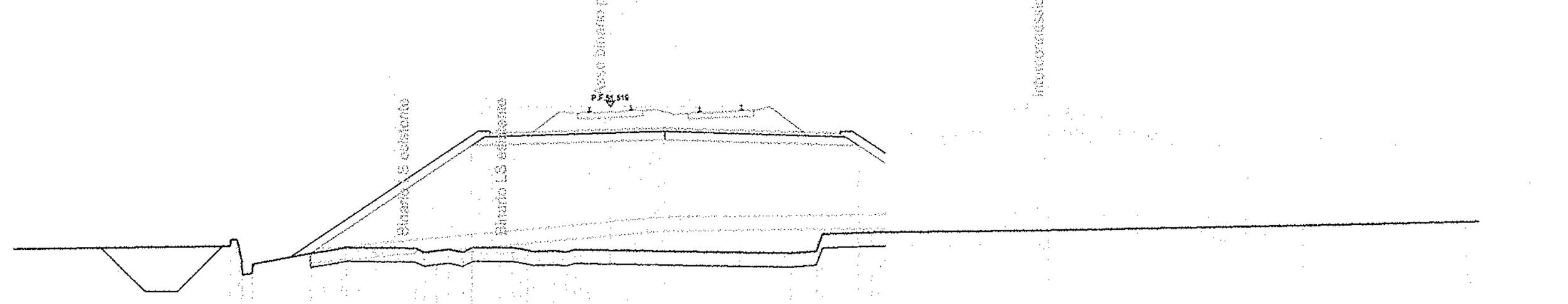

SCALA 1:200

QT.RIF. 40.000

QUOTE PROGETTO	46.241, 50.132, 50.282, 50.342, 50.132, 49.485
DISTANZE PROGETTO	-10.833, -5.000, 0.000, 2.002, 9.000, 9.970
DIST.PARZIALI	5.834, 5.000, 2.002, 6.998, 0.970
QUOTE TERRENO	46.411, 46.503, 45.492, 45.860, 46.251, 46.317, 46.422, 46.453, 46.446, 46.432, 46.280, 46.394, 46.275, 46.457, 46.456, 46.454, 46.354, 46.312, 46.342, 46.294, 46.384, 46.373, 46.361, 46.255, 46.323, 46.947, 47.006, 47.012, 47.081, 47.262, 47.407
DISTANZE TERRENO	-21.578, -13.732, -13.017, -12.921, -10.779, -10.333, -9.708, -9.101, -8.468, -7.196, -6.710, -5.832, -5.330, -4.950, -3.985, -3.510, -2.970, -2.768, -2.036, -1.589, -1.074, -0.780, 0.000, 6.545, 7.475, 7.696, 9.473, 9.970, 15.831, 25.025, 31.330

SCAVI E BONIFICHE	
STERRO	0.782 mq
SCOTICO	12.157 m
RILEVATI	
RILEVATO	10.855 mq
TERRENO VEGETALE	2.540 m
ANTICAPILLARE	8.342 mq
SOVRASTRUTTURA STRADALE	
SUBBALLAST	1.445 mq
SUPER COMPATTATO	3.724 mq

SEZIONE N. : 43
QT. PROGETTO : 48.984
DIST.PROG. : 2+564.810
DIST.PREC. : 50.164
DIST.SUCC. : 50.109

SEZIONE N. : 35
QT. PROGETTO : 48.982
DIST.PROG. : 1+650.000

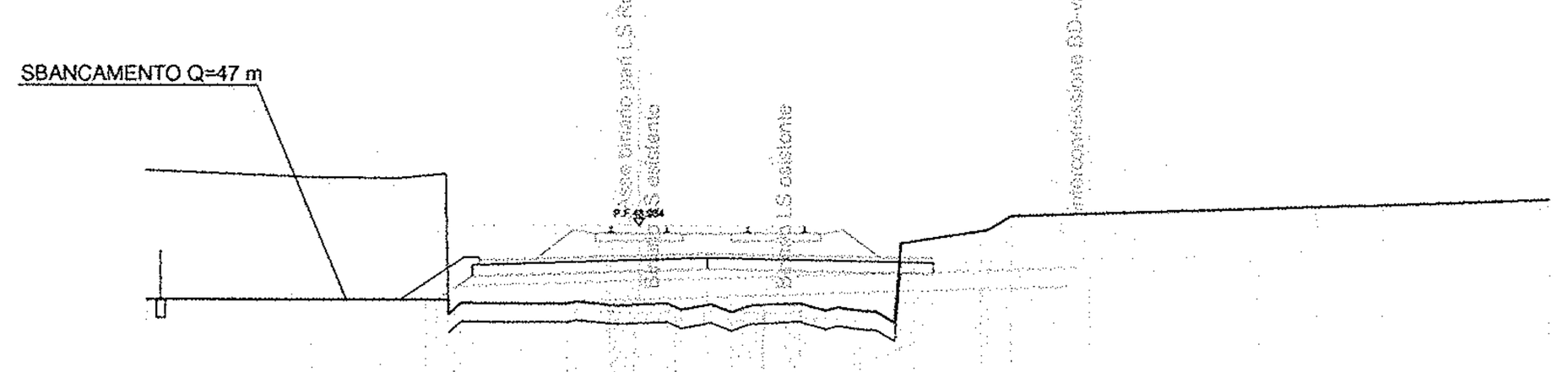

SCALA 1:200

QT.RIF. 40.000

QUOTE PROGETTO	47.000, 47.631, 47.767, 47.822, 47.697
DISTANZE PROGETTO	-5.476, -4.529, 0.000, 1.838, 7.883
DIST.PARZIALI	0.947, 4.529, 1.838, 6.044
QUOTE TERRENO	47.000, 47.000, 47.000, 47.000, 47.000, 46.916, 46.901, 46.897, 46.956, 46.857, 46.869, 46.874, 46.805, 46.852, 46.664, 46.849, 46.891, 46.856, 46.707, 46.725, 46.688, 46.390, 48.572, 48.845, 48.871, 49.256, 49.461, 49.511, 49.558, 49.713
DISTANZE TERRENO	-13.257, -8.852, -7.008, -5.766, -5.175, -4.829, -3.030, -1.964, -1.722, -0.766, -0.111, 0.000, 0.985, 1.763, 2.501, 3.010, 3.933, 4.480, 5.003, 5.782, 6.355, 6.845, 7.341, 9.151, 9.328, 9.977, 16.602, 18.197, 19.960, 24.414

SCAVI E BONIFICHE	
SCOTICO	18.228 m
RILEVATI	
RILEVATO	46.131 mq
TERRENO VEGETALE	6.463 m
ANTICAPILLARE	9.074 mq
SOVRASTRUTTURA STRADALE	
SUBBALLAST	1.521 mq
SUPER COMPATTATO	4.059 mq

SEZIONE N. : 40
QT. PROGETTO : 50.878
DIST.PROG. : 2+414.063
DIST.PREC. : 51.020
DIST.SUCC. : 50.454

SEZIONE N. : 32
QT. PROGETTO : 50.866
DIST.PROG. : 1+500.000

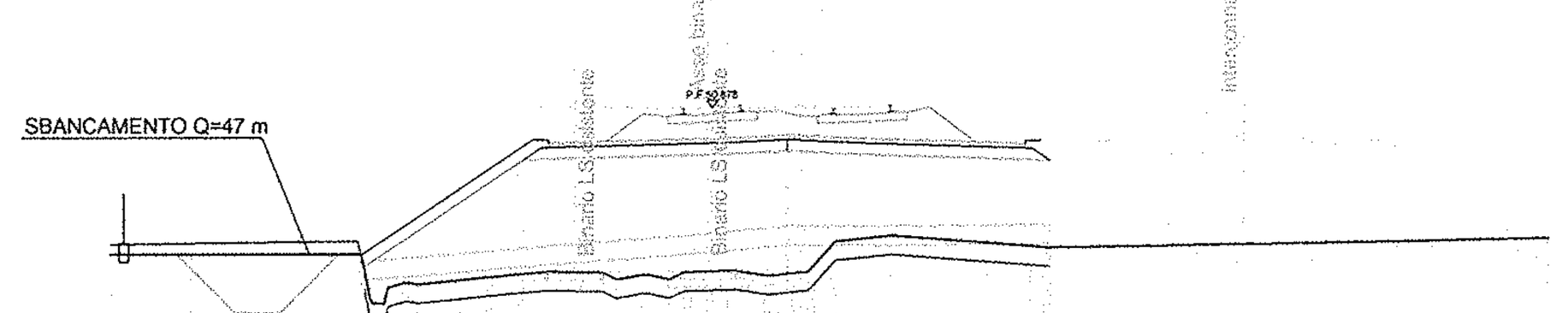

SCALA 1:200

QT.RIF. 40.000

QUOTE PROGETTO	46.668, 49.491, 49.641, 49.700, 49.491
DISTANZE PROGETTO	-9.232, -5.000, 0.000, 2.001, 9.000
DIST.PARZIALI	4.232, 5.000, 2.001, 6.999
QUOTE TERRENO	47.000, 47.000, 47.000, 47.000, 47.000, 45.692, 46.230, 46.247, 46.310, 46.380, 46.442, 46.460, 46.529, 46.519, 46.513, 46.331, 46.456, 46.339, 46.535, 46.547, 46.558, 46.560, 46.419, 46.469, 46.699, 47.334, 47.498, 47.305, 47.221, 47.187, 47.196, 47.425
DISTANZE TERRENO	-15.953, -13.831, -13.351, -12.793, -9.326, -8.704, -8.204, -7.308, -6.686, -5.986, -5.357, -5.145, -4.356, -3.494, -2.892, -2.524, -1.855, -1.128, -0.538, 0.000, 0.524, 0.631, 1.530, 2.143, 2.747, 3.300, 4.786, 7.356, 8.489, 8.935, 9.758, 22.178

SCAVI E BONIFICHE	
STERRO	10.025 mq
RILEVATI	
RILEVATO	0.617 mq
TERRENO VEGETALE	11.325 m
SOVRASTRUTTURA STRADALE	
SUBBALLAST	1.369 mq
SUPER COMPATTATO	3.425 mq

SEZIONE N. : 36
QT. PROGETTO : 47.234
DIST.PROG. : 1+676.712

SEZIONE N. : 44
QT. PROGETTO : 48.354
DIST.PROG. : 2+614.919
DIST.PREC. : 50.109
DIST.SUCC. : 49.951

SEZIONE N. : 36
QT. PROGETTO : 48.354
DIST.PROG. : 1+700.000

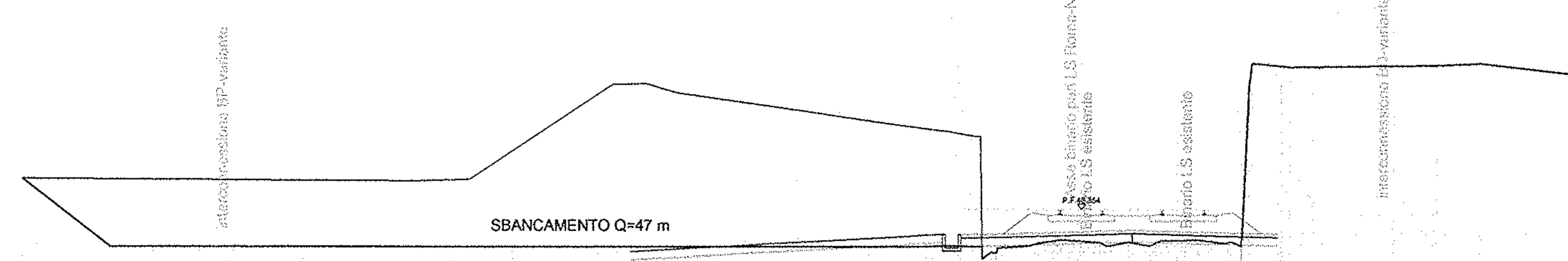

SCALA 1:200

QT.RIF. 42.000

QUOTE PROGETTO	46.529, 47.127, 46.827, 47.427, 47.007, 47.137, 47.192, 47.035
DISTANZE PROGETTO	-16.359, -5.676, -5.050, -4.350, 0.000, 1.831, 7.066
DIST.PARZIALI	10.683, 0.626, 0.700, 4.350, 1.831, 5.235
QUOTE TERRENO	49.459, 47.000, 47.000, 47.000, 47.000, 47.000, 47.000, 47.000, 46.791, 46.982, 47.037, 47.223, 47.247, 47.223, 47.164, 47.181, 47.081, 47.246, 47.248, 47.250, 47.136, 47.030, 53.616, 53.516, 53.481, 53.484, 53.553, 53.627, 53.038, 52.956, 52.226, 50.749
DISTANZE TERRENO	-38.390, -35.219, -33.656, -27.934, -20.640, -10.849, -5.433, -3.579, -3.044, -2.821, -1.937, -1.004, -0.447, 0.000, 0.670, 1.705, 2.270, 2.886, 3.466, 4.207, 5.170, 5.754, 6.147, 7.214, 7.526, 8.359, 12.842, 14.434, 19.634, 21.017, 23.759, 28.862

COMMITTENTE:

RFI RETE FERROVIARIA ITALIANA
GRUPPO FERROVIE DELLO STATO ITALIANE

DIREZIONE INVESTIMENTI
PROGRAMMA NODO DI NAPOLI

PROGETTAZIONE:

ITALFERR
GRUPPO FERROVIE DELLO STATO ITALIANE

DIREZIONE TECNICA
U.O. PROGETTAZIONE LINEE NODI E ARMAMENTO

PROGETTO DEFINITIVO

ITINERARIO NAPOLI-BARI
RADDOPPIO TRATTA CANCELLO-BENEVENTO
I° LOTTO FUNZIONALE CANCELLO-FRASSO TELESINO E VARIANTE ALLA LINEA ROMA-NAPOLI VIA CASSINO NEL COMUNE DI MADDALONI
Interconnessioni Nord su LS Roma-Napoli Via Cassino
Titolo: Variante Linea Roma-Napoli Via Cassino
Sezioni trasversali dal Km 1+350 al Km 1+700 tav.1/2

SCALA : 1:200

COMMESSA	LOTTO	FASE	ENTE	TIPO DOC.	OPERA/DISCIPLINA	PROGR.	REV.
IF0F	04	D	13	W9	IF0001	001	A

Revis.	Descrizione	Redatto	Data	Verificato	Data	Approvato	Data	Autorizzato Data
A	Emissione Esecutiva	A. Ingletti	Apr. 2016	R.Sciannameo	Apr. 2016	F.Cerrone	Apr. 2016	Conforti Apr. 2016

ITALFERR S.p.A. U.O. PROGETTAZIONE LINEE E NODI Dott. Ing. VINCENZO CONFORTI Ordine degli Ingegneri di VITERBO n. 409

File: IF0F.04.D.13.W9.IF0001.001.A

n. Elab.: 29