SCAVI E BONIFICHE	
STERRO	7.425 mq
RILEVATI	
RILEVATO	3.265 mq
TERRENO VEGETALE	3.554 m
SOVRASTRUTTURA STRADALE	
SUBBALLAST	1.471 mq
SUPER COMPATTATO	3.803 mq

SEZIONE N. : 10
QT. PROGETTO : 49.142
DIST.PROG. : 0+400.000
DIST.PREC. : 50.000
DIST.SUCC. : 50.000

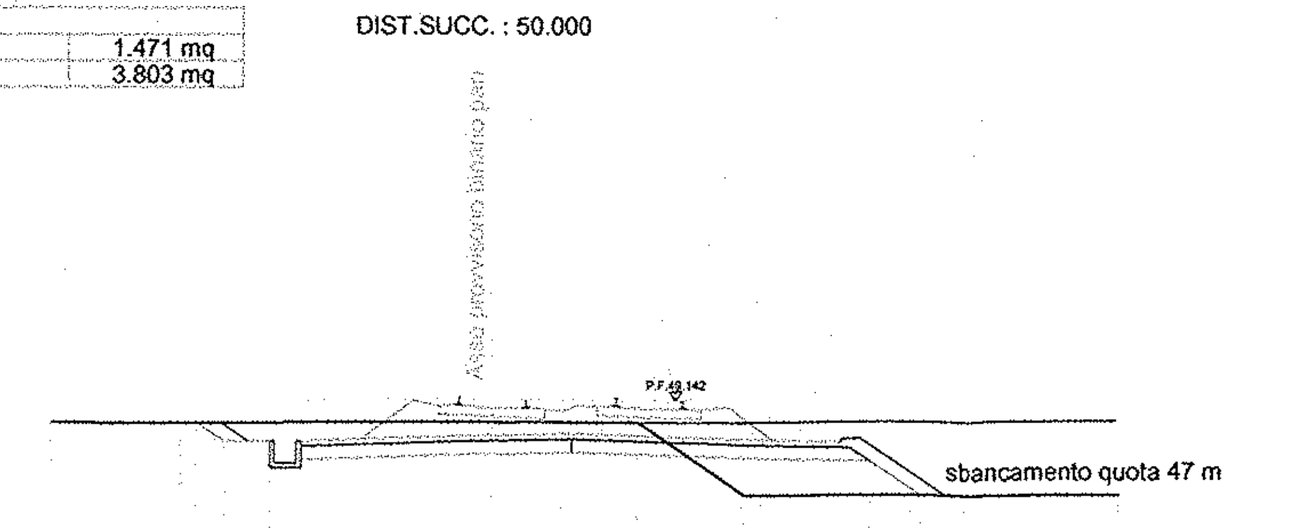

SCALA 1:200

QT.RIF. 40.000

QUOTE PROGETTO	48.617 48.198 48.198 47.598 48.198 47.908 47.962 47.759 47.000
DISTANZE PROGETTO	-6.719 -6.090 -5.050 -4.350 0.000 1.780 8.560 9.697
DIST.PARZIALI	0.629 1.040 0.700 4.350 1.780 6.780 1.137
QUOTE TERRENO	48.622 48.617 48.634 48.642 47.000 47.000
DISTANZE TERRENO	-10.004 -7.079 0.000 3.302 5.707 14.237

SCAVI E BONIFICHE	
STERRO	24.686 mq
RILEVATI	
TERRENO VEGETALE	5.135 m
SOVRASTRUTTURA STRADALE	
SUBBALLAST	1.471 mq
SUPER COMPATTATO	3.803 mq

SEZIONE N. : 13
QT. PROGETTO : 48.248
DIST.PROG. : 0+550.000
DIST.PREC. : 50.000
DIST.SUCC. : 50.000

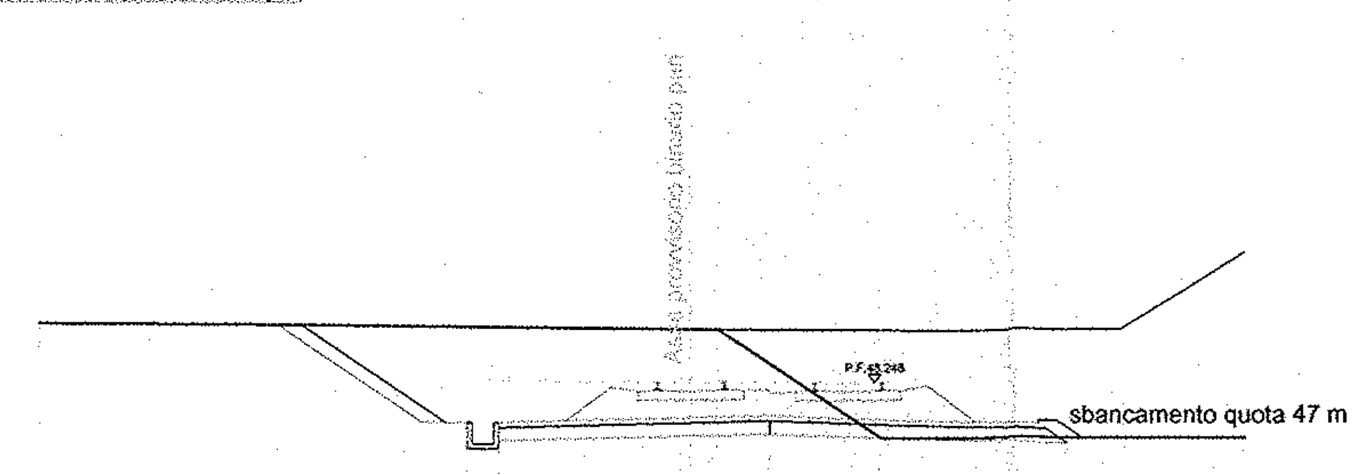

SCALA 1:200

QT.RIF. 40.000

QUOTE PROGETTO	49.500 47.314 47.314 46.714 47.314 47.024 47.078 46.875
DISTANZE PROGETTO	-9.368 -6.090 -5.050 -4.350 0.000 1.780 8.560
DIST.PARZIALI	3.278 1.040 0.700 4.350 1.780 6.780
QUOTE TERRENO	49.532 49.446 49.442 47.000 47.000 47.000
DISTANZE TERRENO	-14.741 0.000 0.610 4.307 9.889 12.592

SCAVI E BONIFICHE	
STERRO	70.822 mq
SOVRASTRUTTURA STRADALE	
SUBBALLAST	1.471 mq
SUPER COMPATTATO	3.678 mq

SEZIONE N. : 16
QT. PROGETTO : 47.825
DIST.PROG. : 0+700.000
DIST.PREC. : 50.000
DIST.SUCC. : 50.000

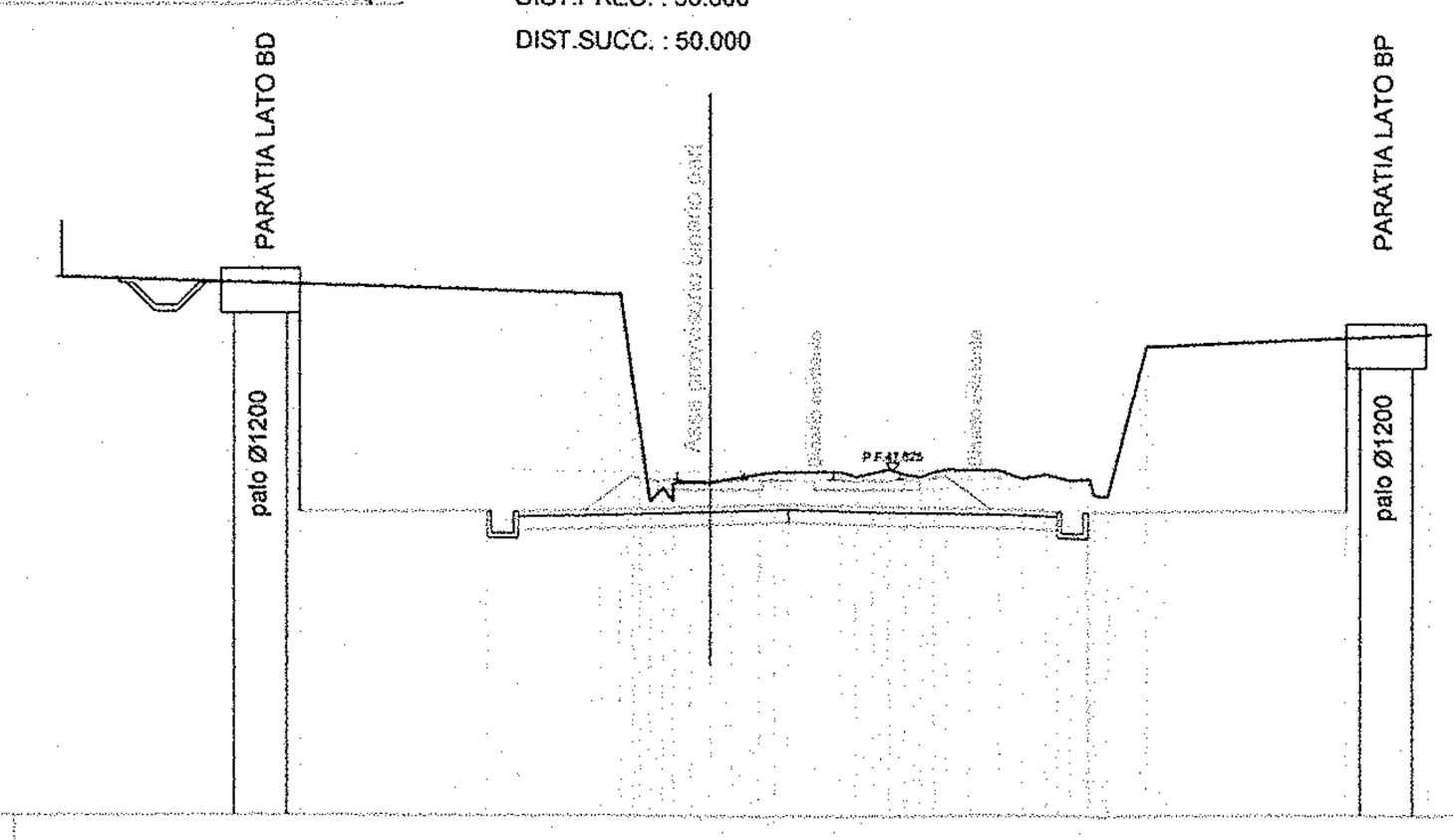

SCALA 1:200

QT.RIF. 40.000

QUOTE PROGETTO	46.897 46.897 46.297 46.897 46.608 46.661 46.897 46.477 46.897 46.897
DISTANZE PROGETTO	-9.300 -5.050 -4.350 0.000 1.780 7.910 8.610 14.500
DIST.PARZIALI	4.250 0.700 4.350 1.780 6.130 0.700 5.890
QUOTE TERRENO	52.222 51.849 51.849 48.719 47.460 47.583 47.571 47.667 47.761 47.809 47.818 47.798 47.750 47.806 47.836 47.821 47.628 47.729 47.599 47.645 47.263 50.639 50.639 50.899
DISTANZE TERRENO	-14.802 -2.483 -2.031 -1.581 -1.075 -0.441 0.000 0.485 1.105 1.456 2.964 3.716 4.441 5.092 5.902 6.577 7.114 7.656 8.200 8.657 9.088 9.973 10.400 16.395

SCAVI E BONIFICHE	
STERRO	2.579 mq
RILEVATI	
RILEVATO	13.019 mq
TERRENO VEGETALE	5.426 m
SOVRASTRUTTURA STRADALE	
SUBBALLAST	1.471 mq
SUPER COMPATTATO	3.803 mq

SEZIONE N. : 11
QT. PROGETTO : 49.314
DIST.PROG. : 0+450.000
DIST.PREC. : 50.000
DIST.SUCC. : 50.000

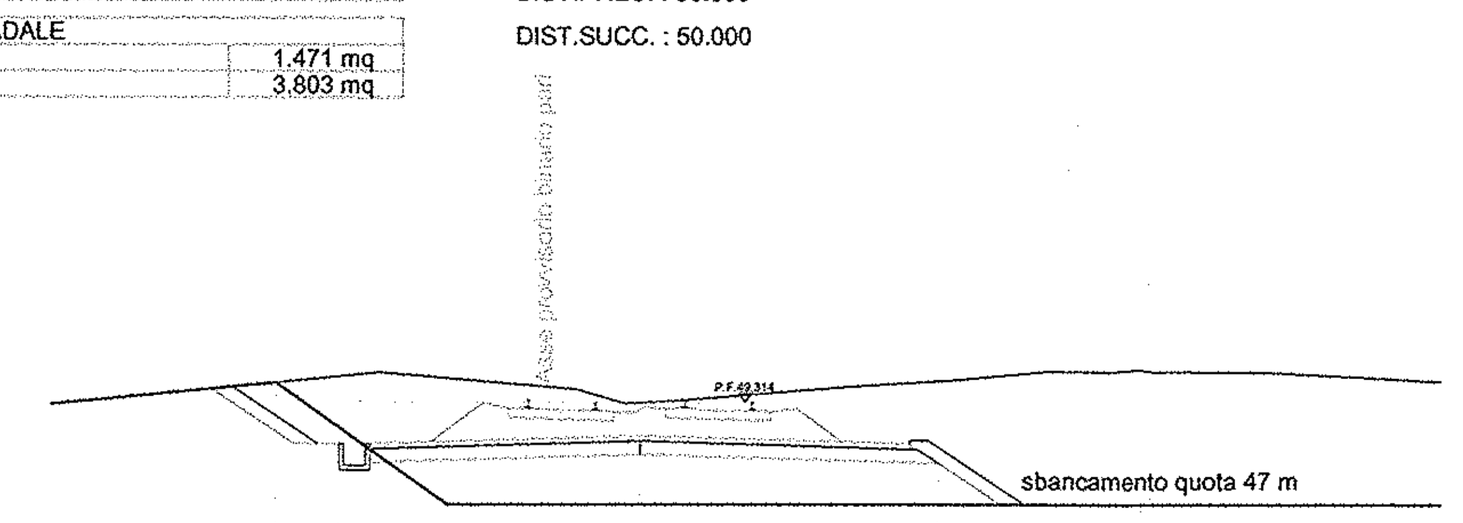

SCALA 1:200

QT.RIF. 40.000

QUOTE PROGETTO	49.612 48.370 48.370 47.770 48.370 48.081 48.134 47.931 47.000
DISTANZE PROGETTO	-7.952 -6.090 -5.050 -4.350 0.000 1.780 8.560 9.956
DIST.PARZIALI	1.862 1.040 0.700 4.350 1.780 6.780 1.396
QUOTE TERRENO	49.261 49.754 47.000 47.000 47.000
DISTANZE TERRENO	-11.588 -6.490 -2.603 0.000 20.000

SCAVI E BONIFICHE	
STERRO	34.997 mq
RILEVATI	
TERRENO VEGETALE	0.552 m
SOVRASTRUTTURA STRADALE	
SUBBALLAST	1.471 mq
SUPER COMPATTATO	3.678 mq

SEZIONE N. : 14
QT. PROGETTO : 47.634
DIST.PROG. : 0+600.000
DIST.PREC. : 50.000
DIST.SUCC. : 50.000

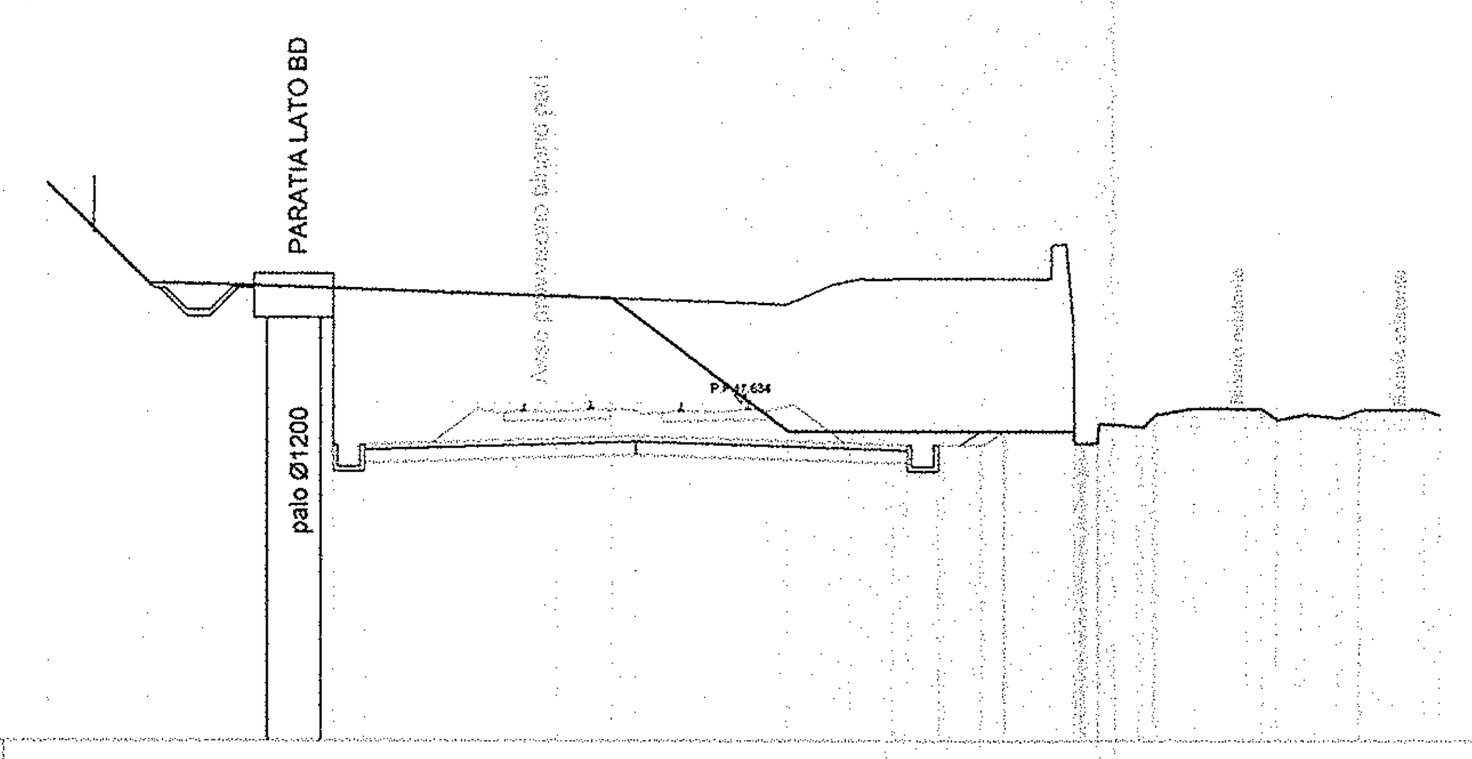

SCALA 1:200

QT.RIF. 40.000

QUOTE PROGETTO	46.694 46.094 46.694 46.404 46.457 46.694 46.274 46.694 46.694 47.000
DISTANZE PROGETTO	-5.050 -4.350 0.000 1.780 7.910 8.610 9.650 10.110
DIST.PARZIALI	0.700 4.350 1.780 6.130 0.700 1.040 0.460
QUOTE TERRENO	52.618 50.338 50.318 50.045 50.002 47.000 47.000 47.000 47.000 47.000 47.000 47.000 47.000 46.724 47.169 47.098 47.367 47.368 47.518 47.504 47.274 47.358 47.372 47.449 47.472 47.487 47.365
DISTANZE TERRENO	-11.516 -9.226 -8.009 0.000 1.250 5.226 6.638 7.593 8.744 9.581 10.084 10.157 11.691 12.203 12.258 13.164 13.610 13.618 14.466 15.669 16.319 16.907 16.974 18.183 18.737 19.654 20.000

SCAVI E BONIFICHE	
STERRO	52.545 mq

SEZIONE N. : 17
QT. PROGETTO : 48.082
DIST.PROG. : 0+750.000
DIST.PREC. : 50.000
DIST.SUCC. : 18.354

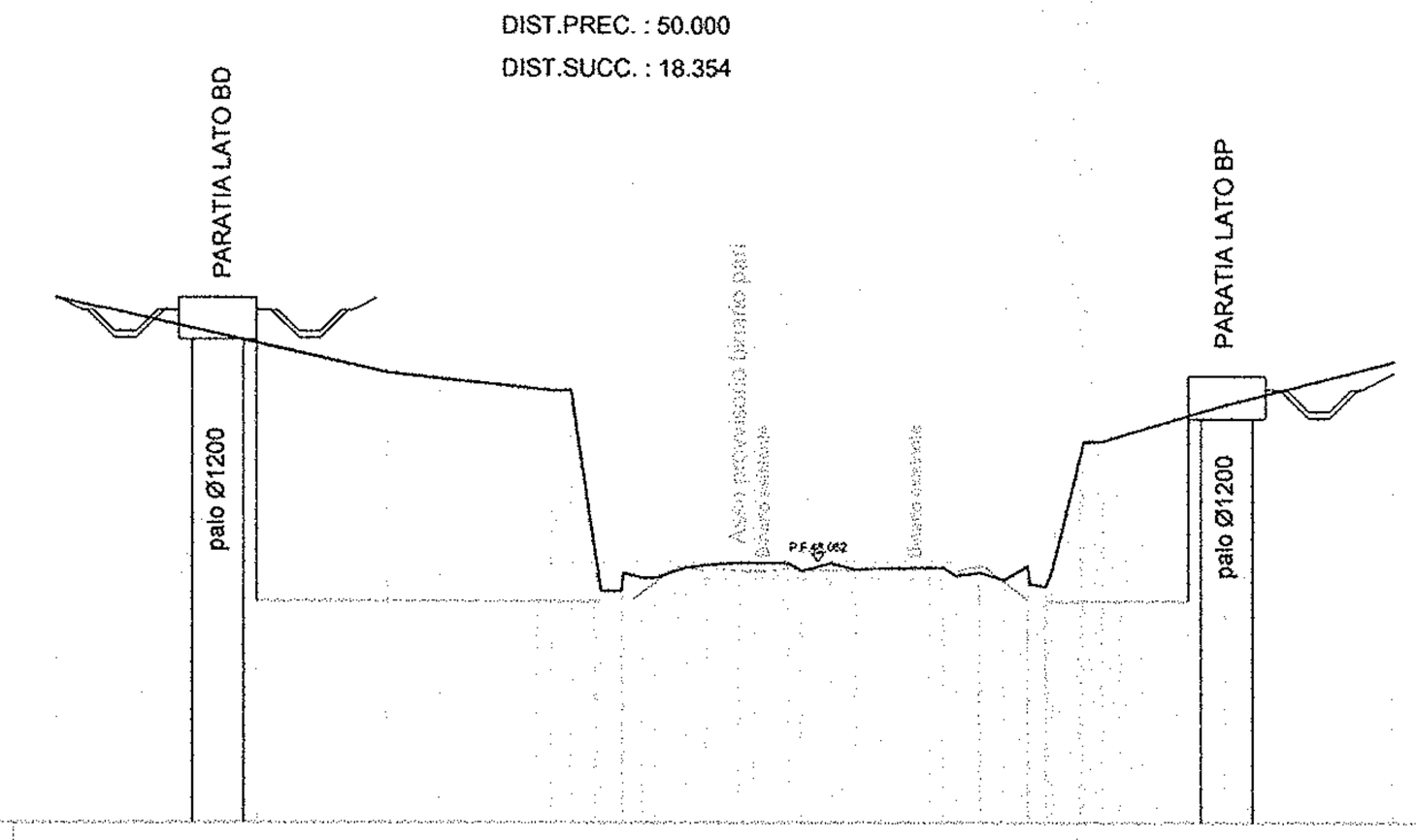

SCALA 1:200

QT.RIF. 42.000

QUOTE PROGETTO	47.155 47.155 47.155 47.155 47.155 47.155
DISTANZE PROGETTO	-11.600 -5.050 -3.565 6.874 8.610 10.200
DIST.PARZIALI	6.550 1.485 10.439 1.736 1.590
QUOTE TERRENO	54.246 52.481 52.351 52.070 52.069 48.378 47.404 47.709 47.698 47.941 48.000 48.057 48.057 48.057 47.861 48.041 47.899 47.913 47.938 47.750 47.822 47.654 47.981 47.893 50.892 50.892 51.162 51.734 52.731
DISTANZE TERRENO	-16.284 -8.543 -7.333 -4.704 -4.254 -3.707 -3.091 -2.626 -2.317 -1.617 -1.130 -0.370 0.000 0.780 1.093 1.787 2.362 2.956 4.114 4.709 5.280 5.847 6.407 6.982 7.744 8.194 9.111 11.059 14.983

SCAVI E BONIFICHE	
STERRO	22.865 mq
RILEVATI	
RILEVATO	5.633 mq
TERRENO VEGETALE	9.325 m
SOVRASTRUTTURA STRADALE	
SUBBALLAST	1.471 mq
SUPER COMPATTATO	3.803 mq

SEZIONE N. : 12
QT. PROGETTO : 48.877
DIST.PROG. : 0+500.000
DIST.PREC. : 50.000
DIST.SUCC. : 50.000

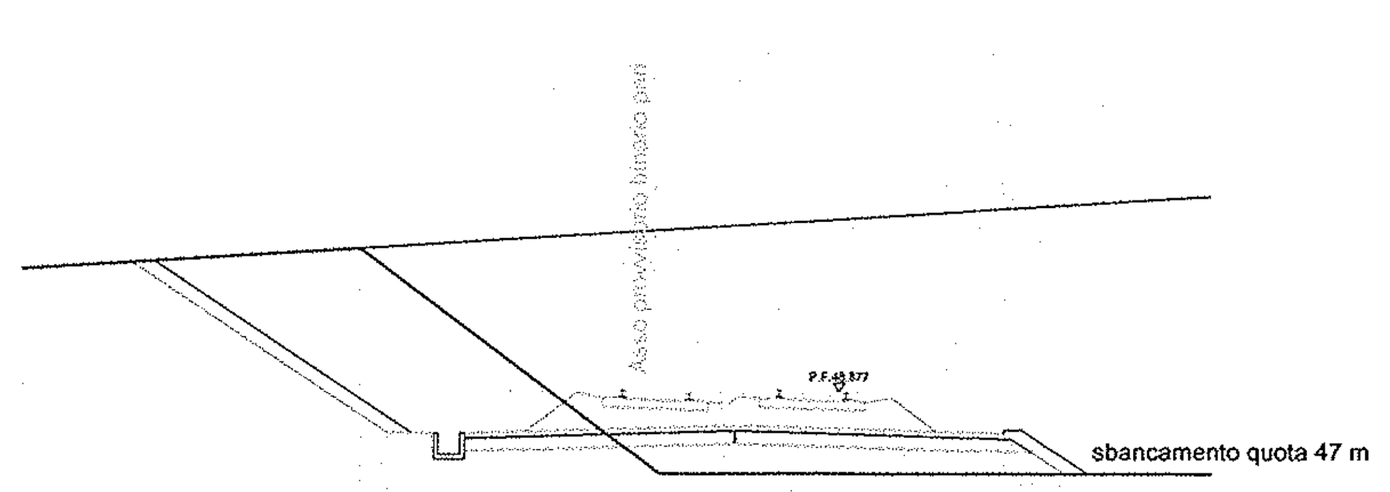

SCALA 1:200

QT.RIF. 42.000

QUOTE PROGETTO	51.791 47.933 47.933 47.333 47.933 47.643 47.697 47.494 47.000
DISTANZE PROGETTO	-11.874 -6.090 -5.050 -4.350 0.000 1.780 8.560 9.300
DIST.PARZIALI	5.784 1.040 0.700 4.350 1.780 6.780 0.740
QUOTE TERRENO	51.637 52.109 47.060 47.000 47.000
DISTANZE TERRENO	-14.373 -6.705 0.000 0.079 12.624

SCAVI E BONIFICHE	
STERRO	78.984 mq
SOVRASTRUTTURA STRADALE	
SUBBALLAST	1.470 mq
SUPER COMPATTATO	3.678 mq

SEZIONE N. : 15
QT. PROGETTO : 47.567
DIST.PROG. : 0+650.000
DIST.PREC. : 50.000
DIST.SUCC. : 50.000

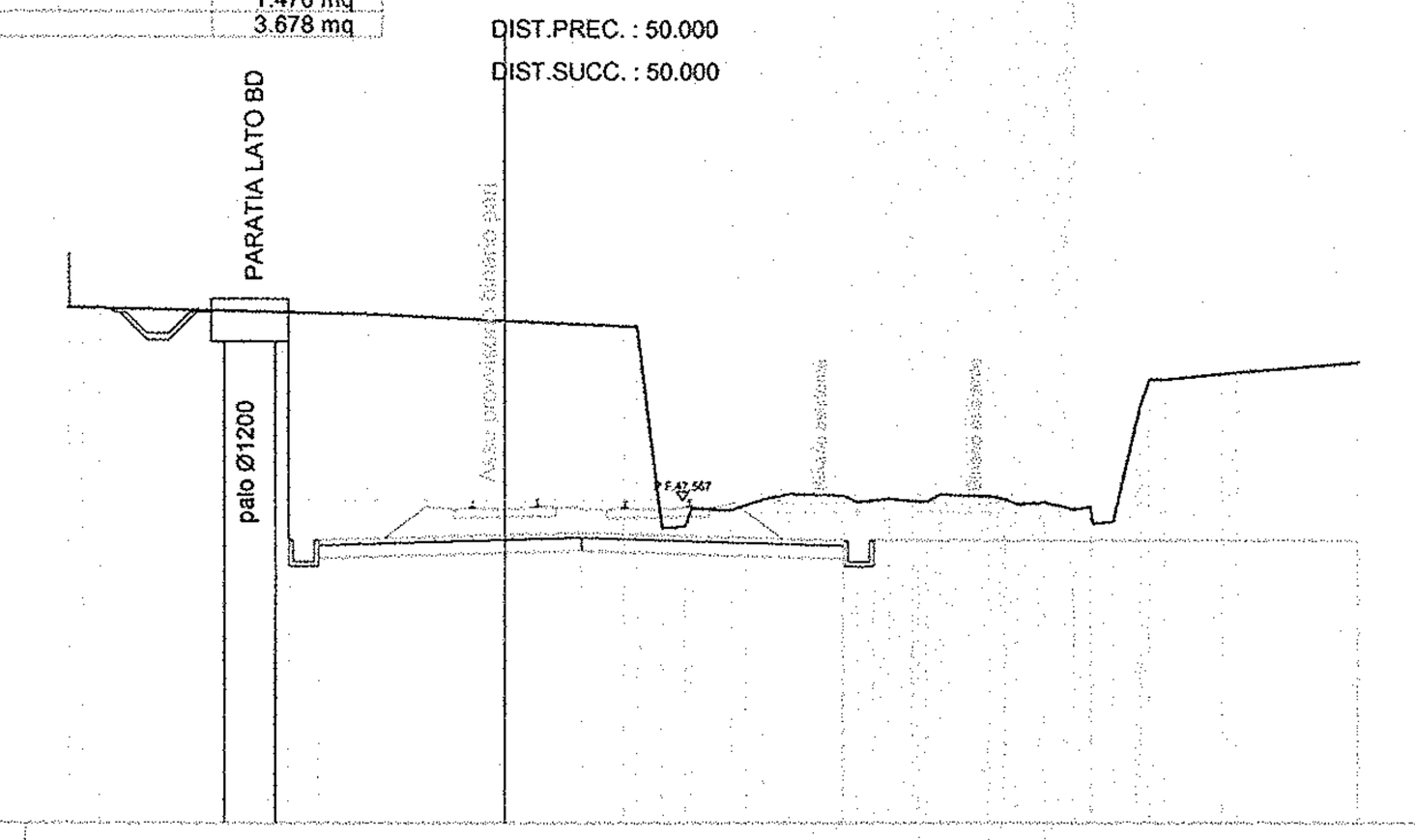

SCALA 1:200

QT.RIF. 40.000

QUOTE PROGETTO	46.630 46.030 46.630 46.340 46.393 46.630 46.210 46.630 46.630 46.638
DISTANZE PROGETTO	-5.050 -4.350 0.000 1.780 7.910 8.610 9.650 20.008
DIST.PARZIALI	0.700 4.350 1.780 6.130 0.700 1.040 10.358
QUOTE TERRENO	52.080 52.072 52.060 51.914 51.764 51.639 46.923 46.964 47.383 47.351 47.595 47.715 47.715 47.683 47.539 47.607 47.550 47.708 47.669 47.484 47.530 47.429 47.072 49.346 50.398 50.530 50.564 50.792
DISTANZE TERRENO	-10.199 -9.858 -9.452 -3.179 0.000 2.778 3.670 4.211 4.355 5.278 6.043 6.643 6.646 7.906 8.235 8.980 9.525 10.178 11.298 11.950 12.609 13.707 14.245 14.792 15.484 16.824 17.170 20.000

SCAVI E BONIFICHE	
STERRO	59.089 mq

SEZIONE N. : 18
QT. PROGETTO : 48.177
DIST.PROG. : 0+768.354
DIST.PREC. : 18.354

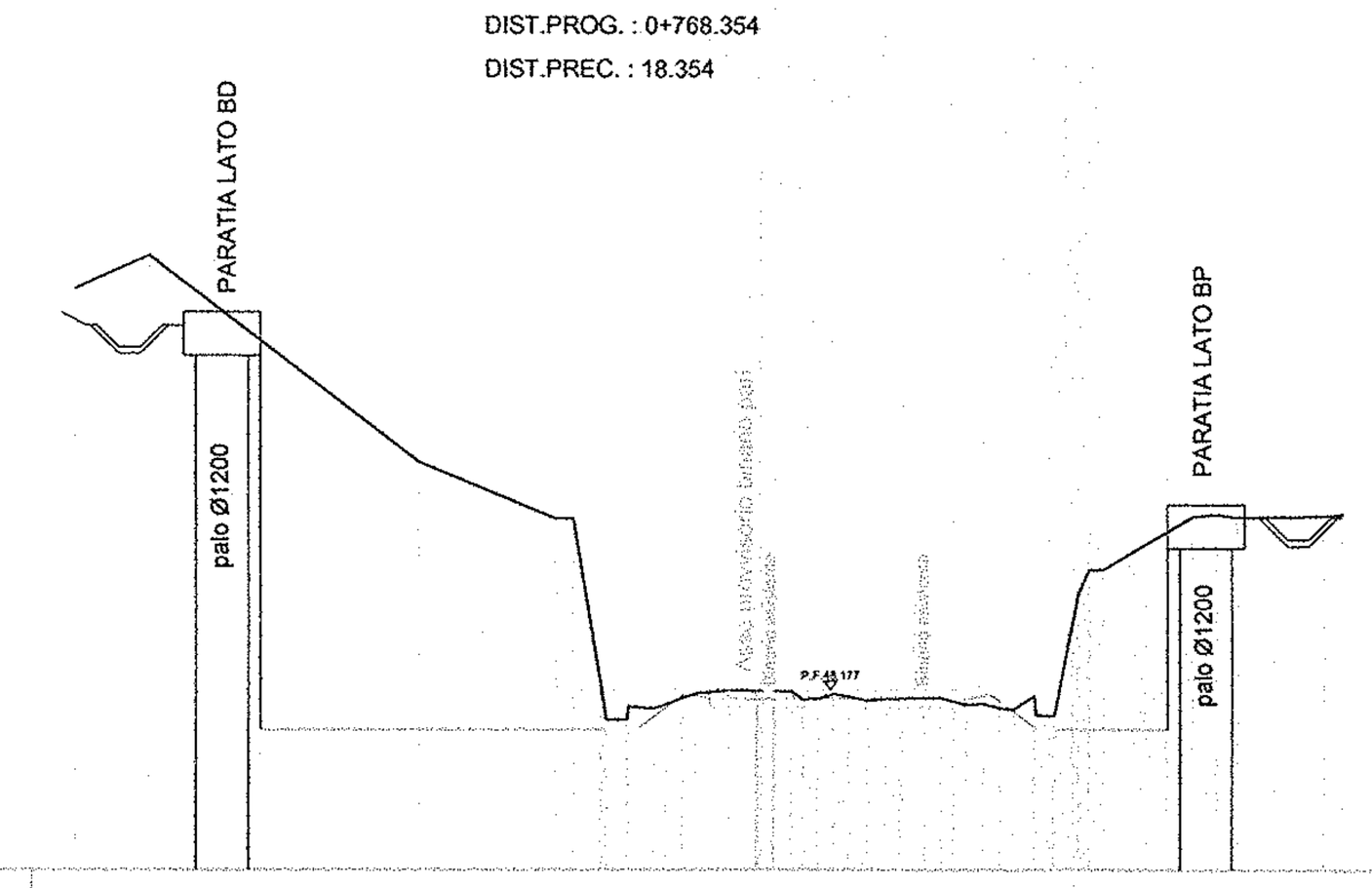

SCALA 1:200

QT.RIF. 44.000

QUOTE PROGETTO	47.249 47.249 47.249 47.249
DISTANZE PROGETTO	-11.600 -3.572 6.856 9.500
DIST.PARZIALI	8.028 10.428 2.644
QUOTE TERRENO	57.493 58.263 53.472 52.868 52.157 48.362 47.477 47.747 47.985 48.084 48.162 48.152 48.140 47.980 48.014 47.968 47.984 47.905 47.859 47.720 48.033 47.574 49.756 50.992 51.583 52.217 52.268 52.198 52.205 52.230 52.261
DISTANZE TERRENO	-15.910 -14.192 -7.921 -6.456 -4.732 -3.714 -3.112 -2.492 -1.834 -1.515 -0.716 -0.105 0.716 1.328 2.049 2.922 3.816 4.490 5.172 5.894 6.377 6.852 7.295 8.023 8.994 10.101 10.653 11.132 11.979 13.158 13.568

COMMITTENTE:

RFI RETE FERROVIARIA ITALIANA
GRUPPO FERROVIE DELLO STATO ITALIANE

DIREZIONE INVESTIMENTI
PROGRAMMA NODO DI NAPOLI

PROGETTAZIONE:

ITALFERR
GRUPPO FERROVIE DELLO STATO ITALIANE

DIREZIONE TECNICA
U.O. PROGETTAZIONE LINEE NODI E ARMAMENTO

PROGETTO DEFINITIVO

ITINERARIO NAPOLI-BARI
RADDOPPIO TRATTA CANCELLO-BENEVENTO
I° LOTTO FUNZIONALE CANCELLO-FRASSO TELESINO E VARIANTE ALLA LINEA ROMA-NAPOLI VIA CASSINO NEL COMUNE DI MADDALONI
Interconnessioni Nord su LS Roma-Napoli Via Cassino
Titolo: Variante Linea Roma-Napoli Via Cassino

Sezioni trasversali dev. provvisoria dal Km 0+400 al Km 0+770 tav.2/2

SCALA : 1:200

COMMESSA	LOTTO	FASE	ENTE	TIPO DOC.	OPERA/DISCIPLINA	PROGR.	REV.
IF0F	04	D	13	W9	IF0004	002	A

Revis.	Descrizione	Redatto	Data	Verificato	Data	Approvato	Data	Autorizzato	Data
A	Emissione Esecutiva	A. Ingletti	Apr. 2016	R.Sciannameo	Apr. 2016	F.Cerrone	Apr. 2016	Conforti	Apr. 2016

ITALFERR S.p.A. U.O. PROGETTAZIONE LINEE E NODI Dott. Ing. VINCENZO CONFORTI Ordine degli Ingegneri di VITERBO

File: IF0F.04.D.13.W9.IF0004.002.A

n. Elab.: 34