SCAVI E BONIFICHE	
STERRO	32.705 mq
RILEVATI	
TERRENO VEGETALE	4.146 m
SOVRASTRUTTURA STRADALE	
SUBBALLAST	1.296 mq
SUPER COMPATTATO	3.241 mq

SEZIONE N. : 28
QT. PROGETTO : 51.197
DIST.PROG. : 1+722.545

SEZIONE N. : 10
QT. PROGETTO : 50.601
DIST.PROG. : 0+428.686
DIST.PREC. : 49.678
DIST.SUCC. : 50.000

SEZIONE N. : 14
QT. PROGETTO : 50.614
DIST.PROG. : 0+621.303

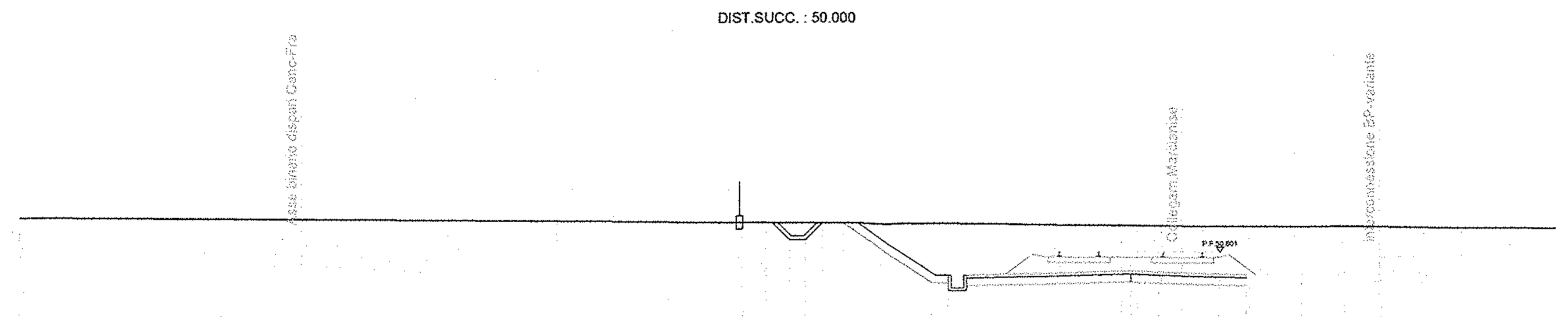

SCALA 1:200

QT.RIF. 42.000

QUOTE PROGETTO	51.725 51.706 51.056 51.056 51.706 51.700 49.374 49.374 49.074 49.674 49.444 49.444 49.384 49.311
DISTANZE PROGETTO	-17.039 -15.876 -15.226 -14.602 -13.952 -13.164 -9.676 -9.050 -8.350 -2.000 0.000 2.452
DIST.PARZIALI	1.163 0.650 0.624 0.650 0.788 3.488 0.626 0.700 6.350 2.000 2.452
QUOTE TERRENO	51.855 51.771 51.745 51.720 51.631 51.628 51.622 51.618 51.610 51.607 51.601 51.630 51.607 51.557 51.556 51.553
DISTANZE TERRENO	-45.000 -24.211 -19.927 -16.151 -2.344 -1.746 -0.786 0.000 1.420 2.576 4.593 6.248 7.668 10.777 12.615 14.399

SCAVI E BONIFICHE	
STERRO	28.493 mq
RILEVATI	
RILEVATO	0.009 mq
TERRENO VEGETALE	3.464 m
SOVRASTRUTTURA STRADALE	
SUBBALLAST	1.296 mq
SUPER COMPATTATO	3.240 mq

SEZIONE N. : 27
QT. PROGETTO : 50.798
DIST.PROG. : 1+672.545

SEZIONE N. : 11
QT. PROGETTO : 50.001
DIST.PROG. : 0+478.686
DIST.PREC. : 50.000
DIST.SUCC. : 50.003

SEZIONE N. : 15
QT. PROGETTO : 50.014
DIST.PROG. : 0+671.303

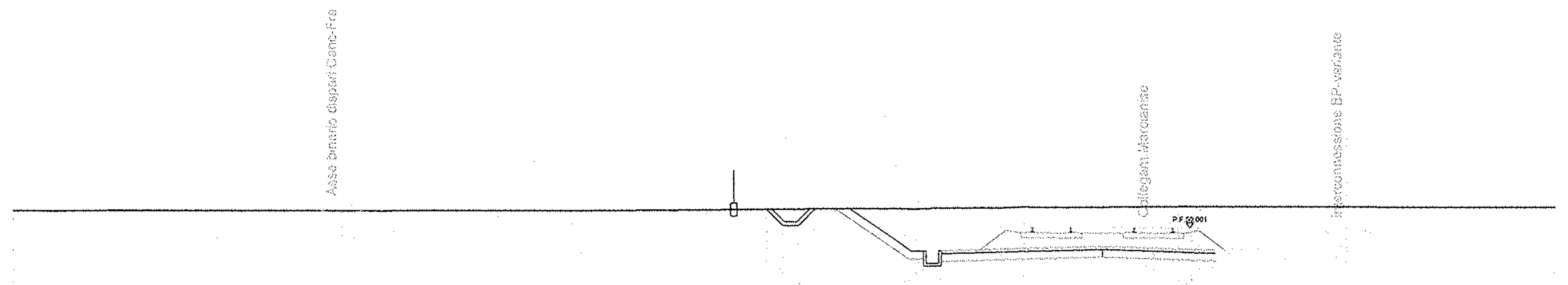

SCALA 1:200

QT.RIF. 42.000

QUOTE PROGETTO	50.685 50.708 50.058 50.058 50.708 50.714 48.774 48.774 48.474 49.074 48.844 48.844 48.784 48.711
DISTANZE PROGETTO	-16.461 -15.298 -14.648 -14.023 -13.373 -12.585 -9.676 -9.050 -8.350 -2.000 0.000 2.449
DIST.PARZIALI	1.163 0.650 0.624 0.650 0.788 2.909 0.626 0.700 6.350 2.000 2.449
QUOTE TERRENO	50.619 50.638 50.765 50.804 50.784 50.824 50.833 50.838 50.841 50.829
DISTANZE TERRENO	-45.002 -22.591 -6.000 -5.104 -4.267 0.000 0.996 1.501 1.826 15.820

SCAVI E BONIFICHE	
STERRO	23.814 mq
RILEVATI	
RILEVATO	0.042 mq
TERRENO VEGETALE	2.921 m
SOVRASTRUTTURA STRADALE	
SUBBALLAST	1.298 mq
SUPER COMPATTATO	3.246 mq

SEZIONE N. : 26
QT. PROGETTO : 50.440
DIST.PROG. : 1+622.542

SEZIONE N. : 12
QT. PROGETTO : 49.403
DIST.PROG. : 0+528.689
DIST.PREC. : 50.003
DIST.SUCC. : 50.869

SEZIONE N. : 16
QT. PROGETTO : 49.415
DIST.PROG. : 0+721.306

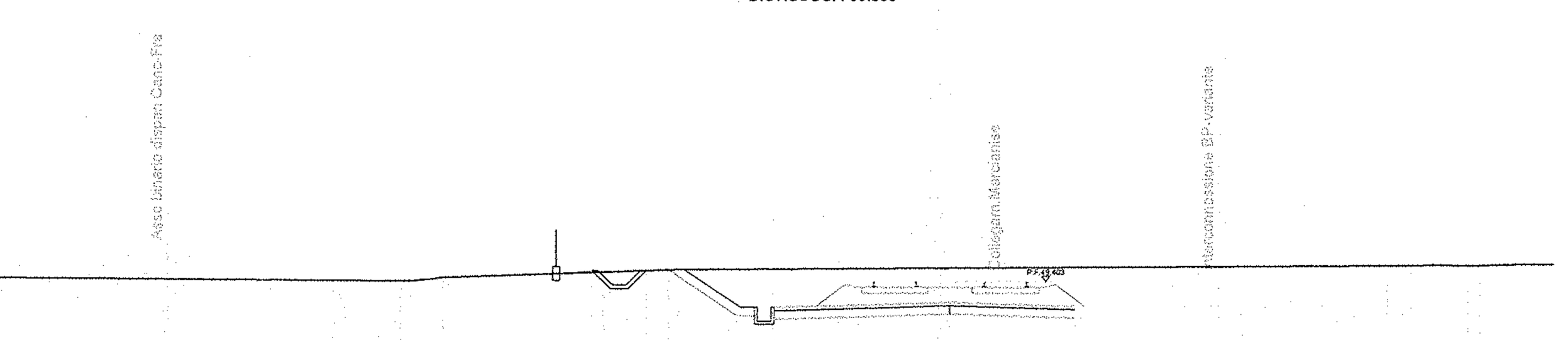

SCALA 1:200

QT.RIF. 42.000

QUOTE PROGETTO	49.666 49.776 49.126 49.126 49.776 49.804 48.175 48.175 47.875 48.475 48.245 48.245 48.185 48.111
DISTANZE PROGETTO	-15.994 -14.831 -14.181 -13.557 -12.907 -12.119 -9.676 -9.050 -8.350 -2.000 0.000 2.470
DIST.PARZIALI	1.163 0.650 0.624 0.650 0.788 2.443 0.626 0.700 6.350 2.000 2.470
QUOTE TERRENO	49.537 49.408 49.416 49.394 49.394 49.394 49.517 49.532 49.722 49.817 49.866 49.899 49.985 49.997 50.010 49.991 50.004 50.054 50.048
DISTANZE TERRENO	-40.554 -24.118 -23.691 -22.482 -21.689 -21.339 -20.174 -19.751 -14.427 -11.767 -5.316 0.000 13.588 14.422 15.325 16.474 16.897 18.517 19.533

SCAVI E BONIFICHE	
STERRO	17.852 mq
RILEVATI	
RILEVATO	0.007 mq
TERRENO VEGETALE	2.177 m
SOVRASTRUTTURA STRADALE	
SUBBALLAST	1.334 mq
SUPER COMPATTATO	3.335 mq

SEZIONE N. : 25
QT. PROGETTO : 50.077
DIST.PROG. : 1+571.825

SEZIONE N. : 13
QT. PROGETTO : 48.876
DIST.PROG. : 0+579.558
DIST.PREC. : 50.869
DIST.SUCC. : 54.500

SEZIONE N. : 17
QT. PROGETTO : 48.889
DIST.PROG. : 0+772.119

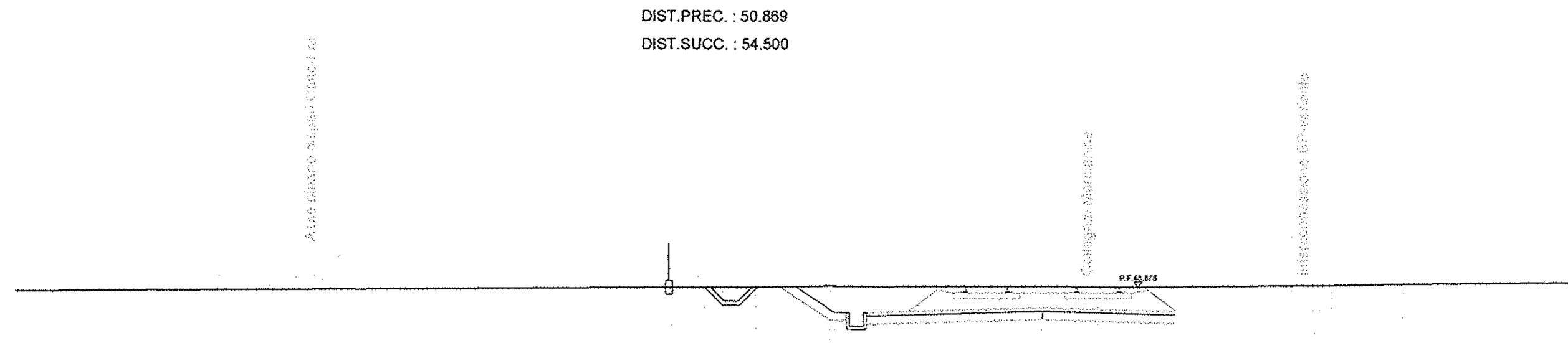

SCALA 1:200

QT.RIF. 40.000

QUOTE PROGETTO	48.851 48.871 48.221 48.221 48.871 48.875 47.648 47.648 47.348 47.948 47.719 47.719 47.659 47.575
DISTANZE PROGETTO	-15.391 -14.228 -13.578 -12.954 -12.304 -11.516 -9.676 -9.050 -8.350 -2.000 0.000 2.768
DIST.PARZIALI	1.163 0.650 0.624 0.650 0.788 1.840 0.626 0.700 6.350 2.000 2.768
QUOTE TERRENO	48.705 48.703 48.715 48.871 48.907 48.908 48.898 48.899 48.897 48.889 48.880 48.943 48.999 49.032 49.108
DISTANZE TERRENO	-39.030 -37.876 -36.351 -12.383 -5.638 -5.190 -3.573 -1.629 -0.973 0.000 1.241 8.450 10.978 13.789 20.314

SCAVI E BONIFICHE	
STERRO	17.908 mq
RILEVATI	
RILEVATO	0.007 mq
TERRENO VEGETALE	2.725 m
SOVRASTRUTTURA STRADALE	
SUBBALLAST	1.524 mq
SUPER COMPATTATO	3.810 mq

SEZIONE N. : 24
QT. PROGETTO : 49.696
DIST.PROG. : 1+518.592

SEZIONE N. : 14
QT. PROGETTO : 48.320
DIST.PROG. : 0+634.058
DIST.PREC. : 54.500
DIST.SUCC. : 58.988

SEZIONE N. : 18
QT. PROGETTO : 48.336
DIST.PROG. : 0+826.335

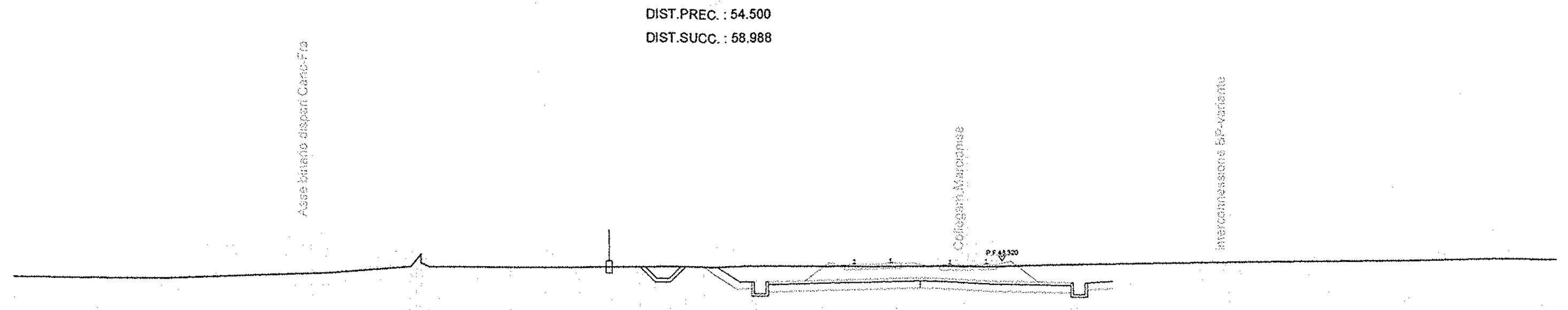

SCALA 1:200

QT.RIF. 40.000

QUOTE PROGETTO	48.000 48.012 47.362 47.362 48.012 48.018 47.077 47.077 46.777 47.377 47.147 47.147 47.087 46.957 46.777 47.077 47.140
DISTANZE PROGETTO	-14.962 -13.799 -13.149 -12.525 -11.875 -11.087 -9.676 -9.050 -8.350 -2.000 0.000 4.350 5.050 6.111
DIST.PARZIALI	1.163 0.650 0.624 0.650 0.788 1.411 0.626 0.700 6.350 2.000 4.350 0.700 1.061
QUOTE TERRENO	47.554 47.488 47.743 48.000 48.000 48.000 48.000 48.000 48.000 48.000 48.033 48.032 48.033 48.044 48.061 48.074 48.254 48.351 48.448 48.425
DISTANZE TERRENO	-40.110 -33.878 -26.894 -23.442 -22.663 -19.270 -17.778 -16.344 -14.490 -13.700 -8.859 -6.050 -5.362 -2.992 -0.805 0.000 11.458 18.534 22.522 24.703

SCAVI E BONIFICHE	
STERRO	14.080 mq
RILEVATI	
TERRENO VEGETALE	2.509 m
SOVRASTRUTTURA STRADALE	
SUBBALLAST	1.524 mq
SUPER COMPATTATO	3.810 mq

SEZIONE N. : 23
QT. PROGETTO : 49.285
DIST.PROG. : 1+462.734

SEZIONE N. : 15
QT. PROGETTO : 47.798
DIST.PROG. : 0+693.046
DIST.PREC. : 58.988
DIST.SUCC. : 59.822

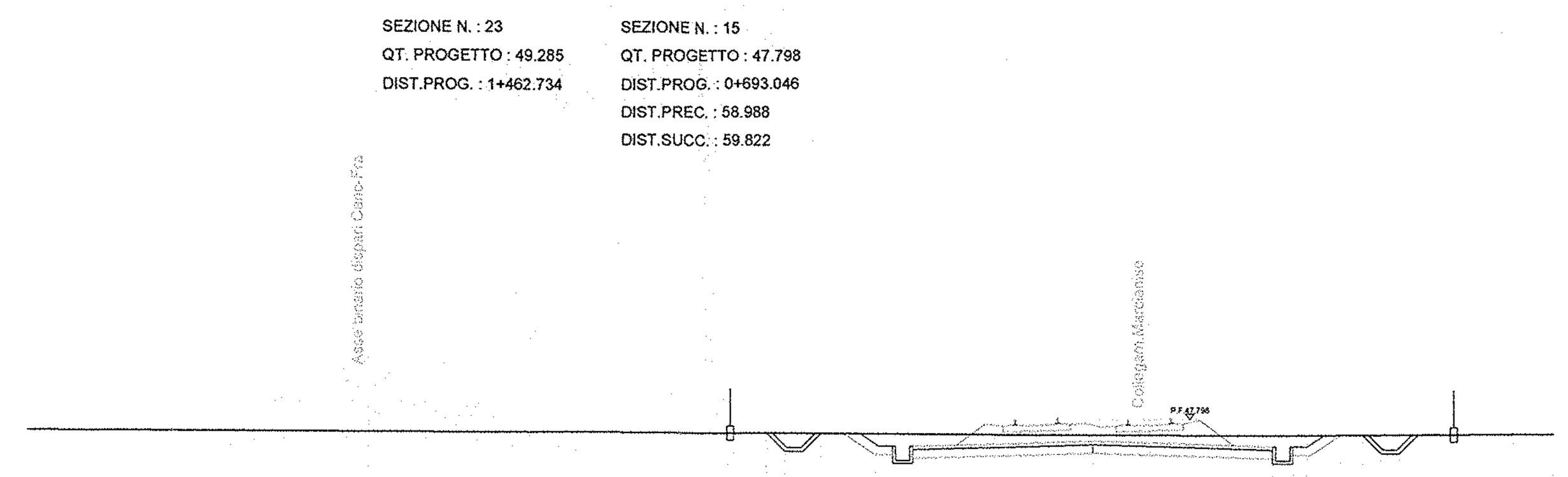

SCALA 1:200

QT.RIF. 40.000

QUOTE PROGETTO	47.310 47.298 46.648 46.648 47.298 47.295 46.555 46.555 46.255 46.855 46.625 46.625 46.565 46.435 46.255 46.555 46.555 47.259 47.265 46.615 46.615 47.265 47.291
DISTANZE PROGETTO	-14.661 -13.498 -12.848 -12.224 -11.574 -10.786 -9.676 -9.050 -8.350 -2.000 0.000 4.350 5.050 5.676 6.731 7.519 8.169 8.793 9.443 10.606
DIST.PARZIALI	1.163 0.650 0.624 0.650 0.788 1.110 0.626 0.700 6.350 2.000 4.350 0.700 0.626 1.055 0.788 0.650 0.624 0.650 1.163
QUOTE TERRENO	47.404 47.255 47.239 47.249 47.310 47.323
DISTANZE TERRENO	-39.593 0.000 4.303 5.544 12.837 14.239

SCAVI E BONIFICHE	
STERRO	15.067 mq
RILEVATI	
TERRENO VEGETALE	2.714 m
SOVRASTRUTTURA STRADALE	
SUBBALLAST	1.524 mq
SUPER COMPATTATO	3.810 mq

SEZIONE N. : -
QT. PROGETTO : 48.744
DIST.PROG. : 1+406.092

SEZIONE N. : 16
QT. PROGETTO : 47.613
DIST.PROG. : 0+752.868
DIST.PREC. : 59.822
DIST.SUCC. : 60.296

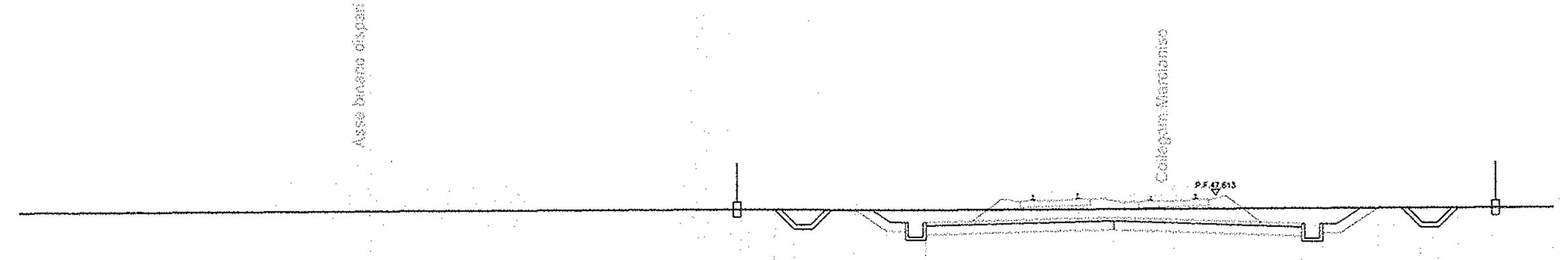

SCALA 1:200

QT.RIF. 38.000

QUOTE PROGETTO	47.103 47.096 46.446 46.446 47.096 47.092 46.370 46.370 46.070 46.670 46.440 46.440 46.380 46.250 46.070 46.370 46.370 47.205 47.212 46.562 46.562 47.212 47.237
DISTANZE PROGETTO	-14.634 -13.471 -12.821 -12.197 -11.547 -10.759 -9.676 -9.050 -8.350 -2.000 0.000 4.350 5.050 5.676 6.929 7.717 8.367 8.991 9.641 10.804
DIST.PARZIALI	1.163 0.650 0.624 0.650 0.788 1.083 0.626 0.700 6.350 2.000 4.350 0.700 0.626 1.253 0.788 0.650 0.624 0.650 1.163
QUOTE TERRENO	46.901 47.105 47.097 47.082 47.149 47.253
DISTANZE TERRENO	-39.096 -14.367 -11.860 -8.337 0.000 12.873

SCAVI E BONIFICHE	
STERRO	12.294 mq
RILEVATI	
RILEVATO	0.006 mq
TERRENO VEGETALE	2.111 m
SOVRASTRUTTURA STRADALE	
SUBBALLAST	1.524 mq
SUPER COMPATTATO	3.810 mq

SEZIONE N. : -
QT. PROGETTO : 48.143
DIST.PROG. : 1+348.945

SEZIONE N. : 17
QT. PROGETTO : 47.473
DIST.PROG. : 0+813.164
DIST.PREC. : 60.296
DIST.SUCC. : 60.248

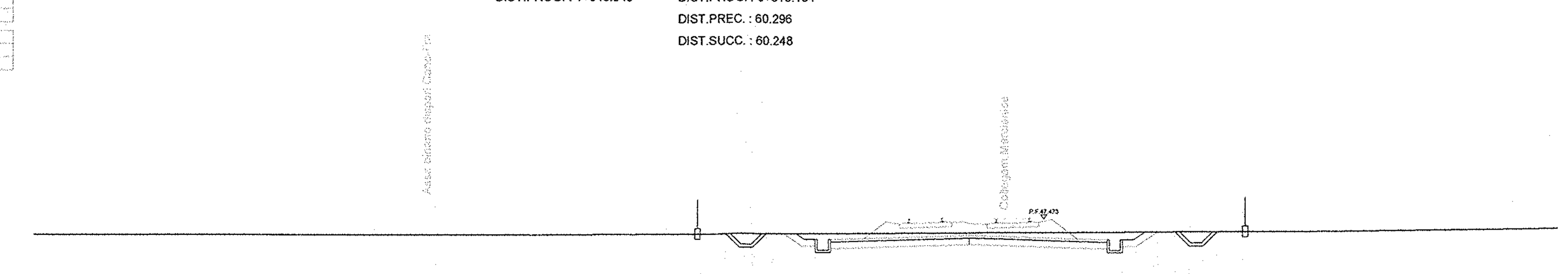

SCALA 1:200

QT.RIF. 38.000

QUOTE PROGETTO	46.763 46.781 46.131 46.131 46.781 46.786 46.230 46.230 45.930 46.530 46.300 46.300 46.240 46.110 45.930 46.230 46.230 46.890 46.895 46.245 46.245 46.895 46.914
DISTANZE PROGETTO	-14.385 -13.222 -12.572 -11.948 -11.298 -10.510 -9.676 -9.050 -8.350 -2.000 0.000 4.350 5.050 5.676 6.666 7.454 8.104 8.728 9.378 10.541
DIST.PARZIALI	1.163 0.650 0.624 0.650 0.788 0.834 0.626 0.700 6.350 2.000 4.350 0.700 0.626 0.990 0.788 0.650 0.624 0.650 1.163
QUOTE TERRENO	46.698 46.721 46.712 46.850 46.939 47.095
DISTANZE TERRENO	-45.000 -23.700 -22.673 0.000 14.714 25.000

COMMITTENTE:

RFI RETE FERROVIARIA ITALIANA
GRUPPO FERROVIE DELLO STATO ITALIANE

DIREZIONE INVESTIMENTI
PROGRAMMA NODO DI NAPOLI

PROGETTAZIONE:

ITALFERR
GRUPPO FERROVIE DELLO STATO ITALIANE

DIREZIONE TECNICA
U.O. PROGETTAZIONE LINEE NODI E ARMAMENTO

PROGETTO DEFINITIVO

ITINERARIO NAPOLI-BARI
RADDOPPIO TRATTA CANCELLO-BENEVENTO
I° LOTTO FUNZIONALE CANCELLO-FRASSO TELESINO E VARIANTE ALLA LINEA ROMA-NAPOLI VIA CASSINO NEL COMUNE DI MADDALONI
Interconnessioni Nord su LS Roma-Napoli Via Cassino
Titolo: Collegamento Marcianise
Sezioni trasversali dal Km 0+429 al Km 0+813 tav.2/5

SCALA: 1:200

COMMESSA	LOTTO	FASE	ENTE	TIPO DOC.	OPERA/DISCIPLINA	PROGR.	REV.
IF0F	04	D	13	W9	IF0001	004	A

Revis.	Descrizione	Redatto	Data	Verificato	Data	Approvato	Data	Autorizzato Data
A	Emissione Esecutiva	A. Ingletti	Apr. 2016	R.Sciannameo	Apr. 2016	F.Cerrone	Apr. 2016	ITALFERR S.p.A. U.O. PROGETTAZIONE LINEE E NODI Dott. Ing. VINCENZO CONFORTI Ordine degli Ingegneri di VITERBO N. 409 Apr. 2016

File: IF0F.04.D.13.W9.IF0001.004.A

n. Elab.: 39