SCAVI E BONIFICHE	
STERRO	1.690 mq
SCOTICO	12.165 m
RILEVATI	
RILEVATO	9.147 mq
TERRENO VEGETALE	5.797 m
ANTICAPILLARE	6.078 mq
SOVRASTRUTTURA STRADALE	
SUBBALLAST	1.013 mq
SUPER COMPATTATO	2.770 mq

SEZIONE N. : 24
QT. PROGETTO : 49.304
DIST.PROG. : 1+400.000
DIST.PREC. : 50.000
DIST.SUCC. : 50.000

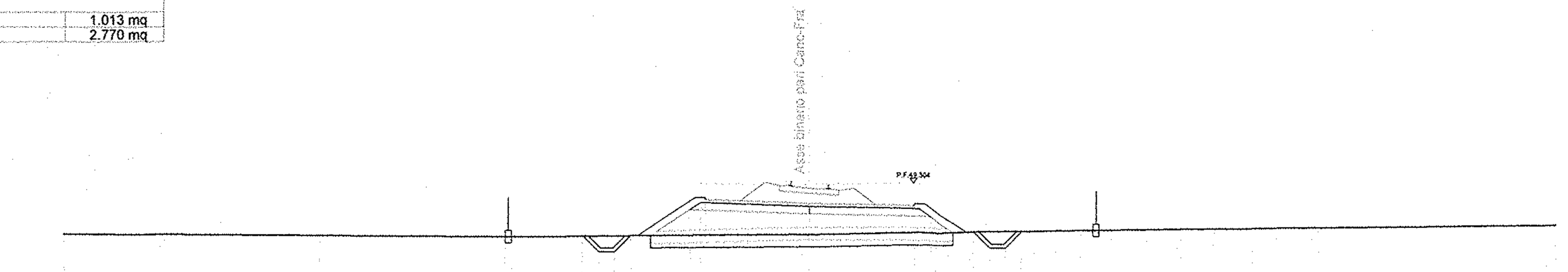

SCALA 1:200

QT.RIF. 40.000

QUOTE PROGETTO	47.189 47.223 46.573 46.573 47.223 47.228 48.264 48.545 48.419 48.119 48.293 47.973 47.351 47.356 46.706 46.706 47.356 47.428
DISTANZE PROGETTO	-11.990 -9.115 -8.465 -7.840 -7.190 -6.372 -4.819 -4.200 0.000 4.200 4.860 5.793 6.612 7.262 7.887 8.537 11.412
DIST.PARZIALI	2.875 0.650 0.624 0.650 0.818 1.553 0.430 4.200 4.200 0.660 0.933 0.820 0.650 0.624 0.650 2.875
QUOTE TERRENO	47.292 47.268 47.242 47.191 47.181 47.292 47.383 47.405 47.422 47.439 47.462 47.480 47.497 47.512 47.534 47.549 47.653
DISTANZE TERRENO	-30.000 -25.943 -19.695 -12.232 -11.049 0.000 9.029 9.920 10.933 12.190 13.582 14.936 16.279 17.800 18.793 20.440 30.000

SCAVI E BONIFICHE	
STERRO	1.700 mq
SCOTICO	10.604 m
RILEVATI	
RILEVATO	3.310 mq
TERRENO VEGETALE	3.922 m
ANTICAPILLARE	5.207 mq
SOVRASTRUTTURA STRADALE	
SUBBALLAST	1.013 mq
SUPER COMPATTATO	2.770 mq

SEZIONE N. : 25
QT. PROGETTO : 49.674
DIST.PROG. : 1+450.000
DIST.PREC. : 50.000
DIST.SUCC. : 50.000

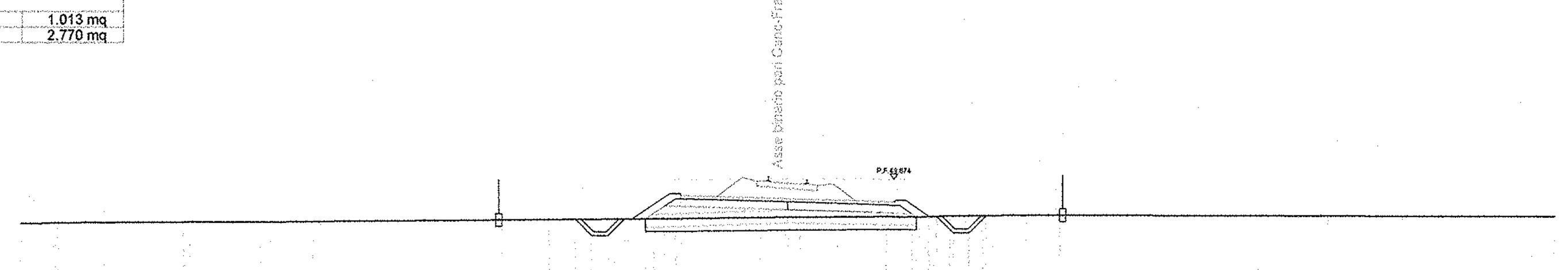

SCALA 1:200

QT.RIF. 40.000

QUOTE PROGETTO	48.087 48.132 47.482 47.482 48.132 48.137 48.636 48.917 48.791 48.491 48.665 48.344 48.226 48.231 47.581 48.231 48.284
DISTANZE PROGETTO	-11.184 -8.309 -7.659 -7.034 -6.384 -5.567 -4.819 -4.200 0.000 4.200 4.860 5.837 6.508 7.132 7.782 10.657
DIST.PARZIALI	2.875 0.650 0.624 0.650 0.817 0.748 0.430 4.200 4.200 0.660 0.821 0.650 0.624 0.650 2.875
QUOTE TERRENO	47.948 47.955 47.978 47.986 48.000 48.000 48.000 47.995 48.021 48.026 48.072 48.102 48.140 48.160 48.178 48.187 48.191 48.201 48.208 48.216 48.231 48.238 48.246 48.254 48.260 48.276 48.285 48.259 48.245 48.247
DISTANZE TERRENO	-30.000 -29.301 -28.559 -26.735 -23.640 -23.370 -22.867 -20.625 -18.585 -18.292 -13.032 -9.327 -5.240 -3.006 -1.078 0.000 0.479 1.778 2.864 3.860 5.546 6.358 7.110 7.649 8.059 9.360 10.921 21.123 24.060 30.000

SCAVI E BONIFICHE	
STERRO	1.609 mq
SCOTICO	10.258 m
RILEVATI	
RILEVATO	2.960 mq
TERRENO VEGETALE	2.130 m
SOVRASTRUTTURA STRADALE	
SUBBALLAST	1.005 mq
SUPER COMPATTATO	2.770 mq

SEZIONE N. : 26
QT. PROGETTO : 50.024
DIST.PROG. : 1+500.000
DIST.PREC. : 50.000
DIST.SUCC. : 50.000

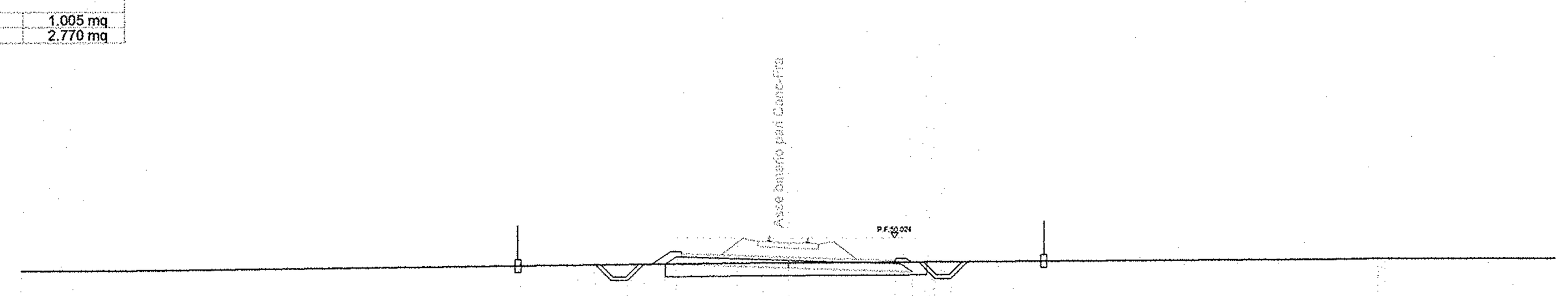

SCALA 1:200

QT.RIF. 42.000

QUOTE PROGETTO	48.924 48.996 48.346 48.346 48.996 49.002 49.283 49.157 48.857 49.031 48.711 49.094 48.444 49.094 49.132
DISTANZE PROGETTO	-10.438 -7.563 -6.913 -6.288 -5.638 -4.819 -4.200 0.000 4.200 4.860 5.114 6.388 7.038 9.913
DIST.PARZIALI	2.875 0.650 0.624 0.650 0.819 0.428 4.200 4.200 0.660 0.650 0.624 0.650 2.875
QUOTE TERRENO	48.694 48.704 48.720 49.043 49.058 49.217 49.249 49.249 49.253
DISTANZE TERRENO	-30.000 -27.218 -24.946 -1.996 0.000 21.410 23.086 23.322 30.000

SCAVI E BONIFICHE	
STERRO	8.867 mq
RILEVATI	
RILEVATO	0.022 mq
TERRENO VEGETALE	1.678 m
SOVRASTRUTTURA STRADALE	
SUBBALLAST	1.008 mq
SUPER COMPATTATO	2.520 mq

SEZIONE N. : 27
QT. PROGETTO : 50.374
DIST.PROG. : 1+550.000
DIST.PREC. : 50.000
DIST.SUCC. : 50.000

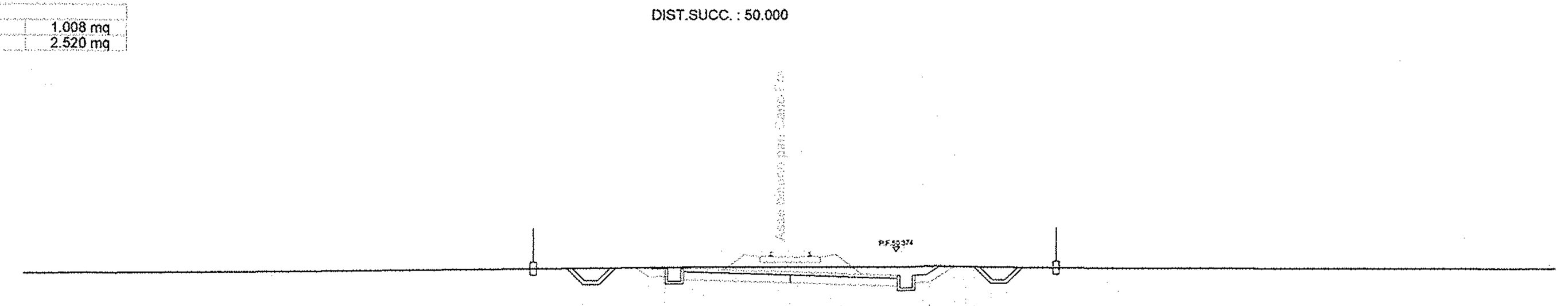

SCALA 1:200

QT.RIF. 42.000

QUOTE PROGETTO	49.701 49.734 49.084 49.084 49.734 49.743 49.406 49.406 49.296 49.460 49.160 49.334 48.854 49.454 49.154 49.789 49.788 49.138 49.138 49.788 49.759
DISTANZE PROGETTO	-9.906 -8.743 -8.093 -7.469 -6.819 -6.031 -5.526 -4.900 -4.200 0.000 4.200 4.900 5.526 6.478 7.266 7.916 8.541 9.191 10.354
DIST.PARZIALI	1.163 0.650 0.624 0.650 0.788 0.505 0.626 0.700 4.200 4.200 0.700 0.626 0.952 0.788 0.650 0.624 0.650 1.163
QUOTE TERRENO	49.520 49.591 49.766 49.767 49.769 49.768 49.771 49.769 49.771 49.771 49.775 49.775 49.791 49.738 49.737 49.723 49.722 49.696 49.688
DISTANZE TERRENO	-30.000 -20.294 -3.866 -3.395 -2.485 -2.133 -0.998 -0.478 0.000 0.281 1.601 1.995 6.950 12.500 12.939 17.810 18.197 26.991 30.000

SCAVI E BONIFICHE	
STERRO	11.971 mq
RILEVATI	
RILEVATO	0.019 mq
TERRENO VEGETALE	2.547 m
SOVRASTRUTTURA STRADALE	
SUBBALLAST	1.008 mq
SUPER COMPATTATO	2.520 mq

SEZIONE N. : 27
QT. PROGETTO : 50.798
DIST.PROG. : 1+672.545

SEZIONE N. : 28
QT. PROGETTO : 50.740
DIST.PROG. : 1+600.000
DIST.PREC. : 50.000
DIST.SUCC. : 50.000



SCALA 1:200

QT.RIF. 42.000

QUOTE PROGETTO	50.513 50.470 49.820 49.820 50.470 50.459 49.765 49.765 50.065 49.645 49.819 49.519 49.693 49.213 49.813 49.513 50.278 50.267 49.617 49.617 50.267 50.258
DISTANZE PROGETTO	-10.442 -9.279 -8.629 -8.005 -7.355 -6.567 -5.526 -4.900 -4.200 0.000 4.200 4.900 5.526 6.672 7.460 8.110 8.734 9.384 10.547
DIST.PARZIALI	1.163 0.650 0.624 0.650 0.788 1.041 0.626 0.700 4.200 4.200 0.700 0.626 1.146 0.788 0.650 0.624 0.650 1.163
QUOTE TERRENO	50.705 50.592 50.569 50.369 50.237 50.246 50.308 50.316 50.254 50.282
DISTANZE TERRENO	-50.513 -16.240 -14.553 0.000 9.619 10.025 12.785 13.463 13.969 15.925

SCAVI E BONIFICHE	
STERRO	28.446 mq
RILEVATI	
TERRENO VEGETALE	6.695 m
SOVRASTRUTTURA STRADALE	
SUBBALLAST	1.008 mq
SUPER COMPATTATO	2.520 mq

SEZIONE N. : 28
QT. PROGETTO : 51.197
DIST.PROG. : 1+722.545

SEZIONE N. : 29
QT. PROGETTO : 51.181
DIST.PROG. : 1+650.000
DIST.PREC. : 50.000
DIST.SUCC. : 50.000

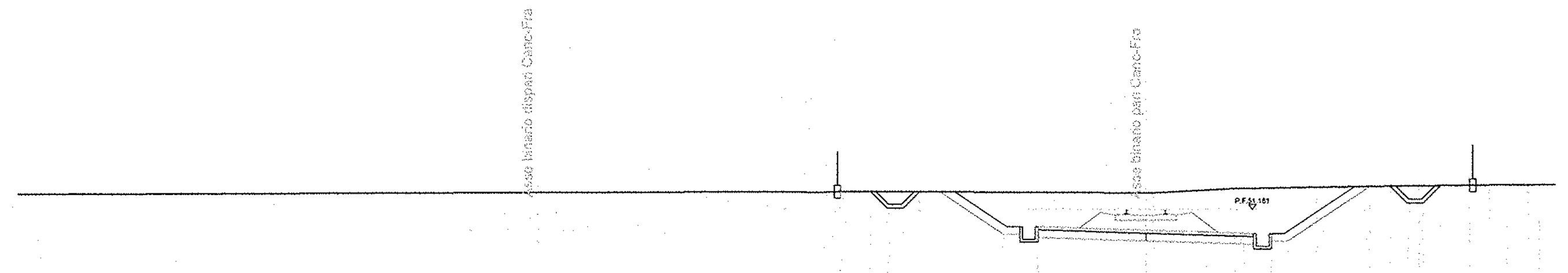

SCALA 1:200

QT.RIF. 44.000

QUOTE PROGETTO	51.840 51.848 51.198 51.198 51.848 51.846 50.207 50.207 50.507 50.087 50.261 49.961 50.135 49.655 50.255 49.955 52.086 52.099 51.449 51.449 52.099 52.139
DISTANZE PROGETTO	-11.859 -10.696 -10.046 -9.422 -8.772 -7.984 -5.526 -4.900 -4.200 0.000 4.200 4.900 5.526 8.722 9.510 10.160 10.784 11.434 12.597
DIST.PARZIALI	1.163 0.650 0.624 0.650 0.788 2.458 0.626 0.700 4.200 4.200 0.700 0.626 3.196 0.788 0.650 0.624 0.650 1.163
QUOTE TERRENO	51.706 51.851 51.825 51.824 52.000 52.000 52.053 52.057 52.111 52.115 52.148 52.153 52.159 52.162 52.166
DISTANZE TERRENO	-43.869 -9.974 0.000 0.286 3.476 3.822 6.648 6.920 10.233 10.627 13.366 14.056 14.877 15.328 15.921

SCAVI E BONIFICHE	
STERRO	37.605 mq
RILEVATI	
RILEVATO	0.014 mq
TERRENO VEGETALE	6.872 m
SOVRASTRUTTURA STRADALE	
SUBBALLAST	1.008 mq
SUPER COMPATTATO	2.520 mq

SEZIONE N. : 29
QT. PROGETTO : 51.642
DIST.PROG. : 1+772.442

SEZIONE N. : 30
QT. PROGETTO : 51.628
DIST.PROG. : 1+700.000
DIST.PREC. : 50.000
DIST.SUCC. : 50.000

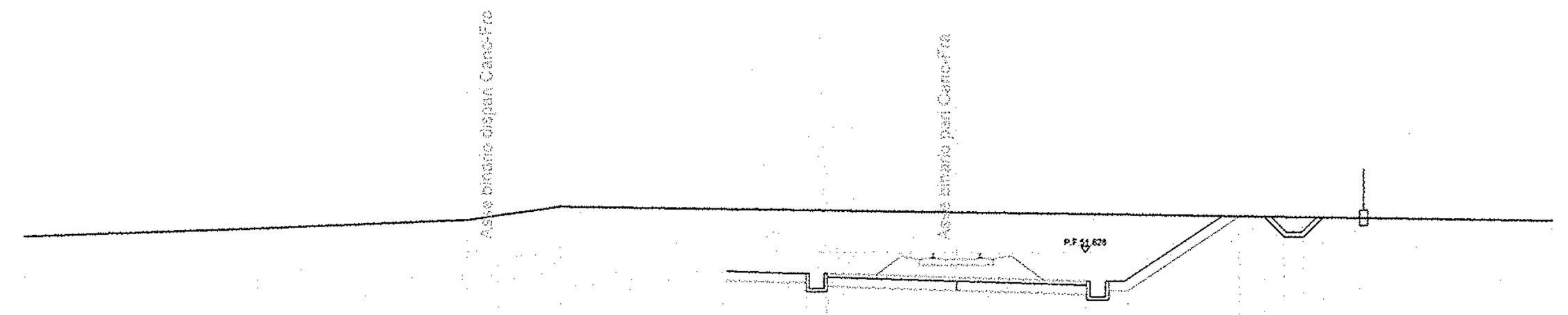

SCALA 1:200

QT.RIF. 44.000

QUOTE PROGETTO	50.720 50.653 50.653 50.953 50.533 50.707 50.407 50.581 50.101 50.701 50.401 52.807 52.797 52.147 52.147 52.797 52.758
DISTANZE PROGETTO	-7.463 -5.526 -4.900 -4.200 0.000 4.200 4.900 5.526 9.133 9.921 10.571 11.195 11.845 13.008
DIST.PARZIALI	1.937 0.626 0.700 4.200 4.200 0.700 0.626 3.607 0.788 0.650 0.624 0.650 1.163
QUOTE TERRENO	52.093 52.362 52.652 53.083 53.074 52.921 52.681
DISTANZE TERRENO	-30.141 -22.616 -15.820 -12.832 -12.178 0.000 19.207

SEZIONE N. : 30
QT. PROGETTO : 52.086
DIST.PROG. : 1+822.119

SEZIONE N. : 31
QT. PROGETTO : 52.074
DIST.PROG. : 1+750.000
DIST.PREC. : 50.000
DIST.SUCC. : 50.000

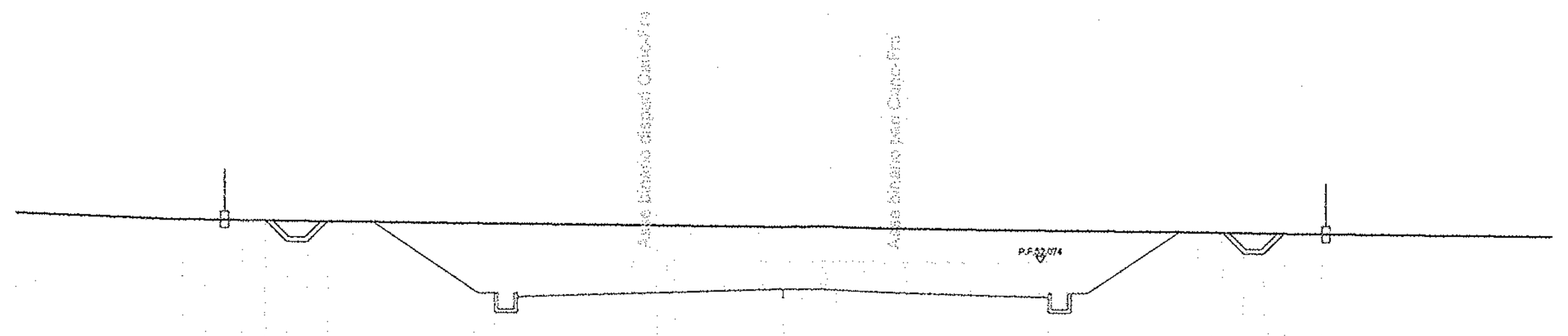

SCALA 1:200

QT.RIF. 44.000

QUOTE PROGETTO	53.379 53.340 52.690 52.690 53.340 53.331 50.818 50.518 50.698 51.118 50.946 50.829 51.117 50.697 50.817 50.817 53.007 52.997 52.347 52.347 52.997 52.959
DISTANZE PROGETTO	-21.120 -19.957 -19.307 -18.683 -18.033 -17.245 -13.478 -12.852 -12.152 -3.890 0.000 4.396 5.096 5.722 9.005 9.793 10.443 11.068 11.718 12.881
DIST.PARZIALI	1.163 0.650 0.624 0.650 0.788 3.767 0.626 0.700 8.262 3.890 4.396 0.700 0.626 3.283 0.788 0.650 0.624 0.650 1.163
QUOTE TERRENO	53.579 53.440 53.377 53.375 53.386 53.364 53.214 53.207 53.120 53.118 52.929 52.888
DISTANZE TERRENO	-27.708 -24.813 -22.541 -21.854 -20.697 -19.984 -7.802 -7.242 0.000 15.309 20.000

COMMITTENTE:

RFI RETE FERROVIARIA ITALIANA
GRUPPO FERROVIE DELLO STATO ITALIANE

DIREZIONE INVESTIMENTI
PROGRAMMA NODO DI NAPOLI

PROGETTAZIONE:

ITALFERR
GRUPPO FERROVIE DELLO STATO ITALIANE

DIREZIONE TECNICA
U.O. PROGETTAZIONE LINEE NODI E ARMAMENTO

PROGETTO DEFINITIVO

ITINERARIO NAPOLI-BARI
RADDOPPIO TRATTA CANCELLO-BENEVENTO
I° LOTTO FUNZIONALE CANCELLO-FRASSO TELESINO E VARIANTE ALLA LINEA ROMA-NAPOLI VIA CASSINO NEL COMUNE DI MADDALONI
Interconnessioni Nord su LS Roma-Napoli Via Cassino
Titolo: Tratta Cancello - Frasso Telesino

Sezioni trasversali Binario Pari dal Km 1+400 al Km 1+750

SCALA : 1:200

COMMESSA	LOTTO	FASE	ENTE	TIPO DOC.	OPERA/DISCIPLINA	PROGR.	REV.
IF0F	04	D	13	W9	IF0001	018	A

Revis.	Descrizione	Redatto	Data	Verificato	Data	Approvato	Data	Autorizzato Data
A	Emissione Esecutiva	A. Ingletti	Apr. 2016	R.Sciannameo	Apr. 2016	F.Cerrone	Apr. 2016	ITALFERR S.p.A. U.O. PROGETTAZIONE LINEE E NODI Dott. Ing. VINCENZO CONFORTI Ordine degli Ingegneri di VITERBO N. 409 Apr. 2016

File: IF0F.04.D.13.W9.IF0001.018.A

n. Elab.: 53