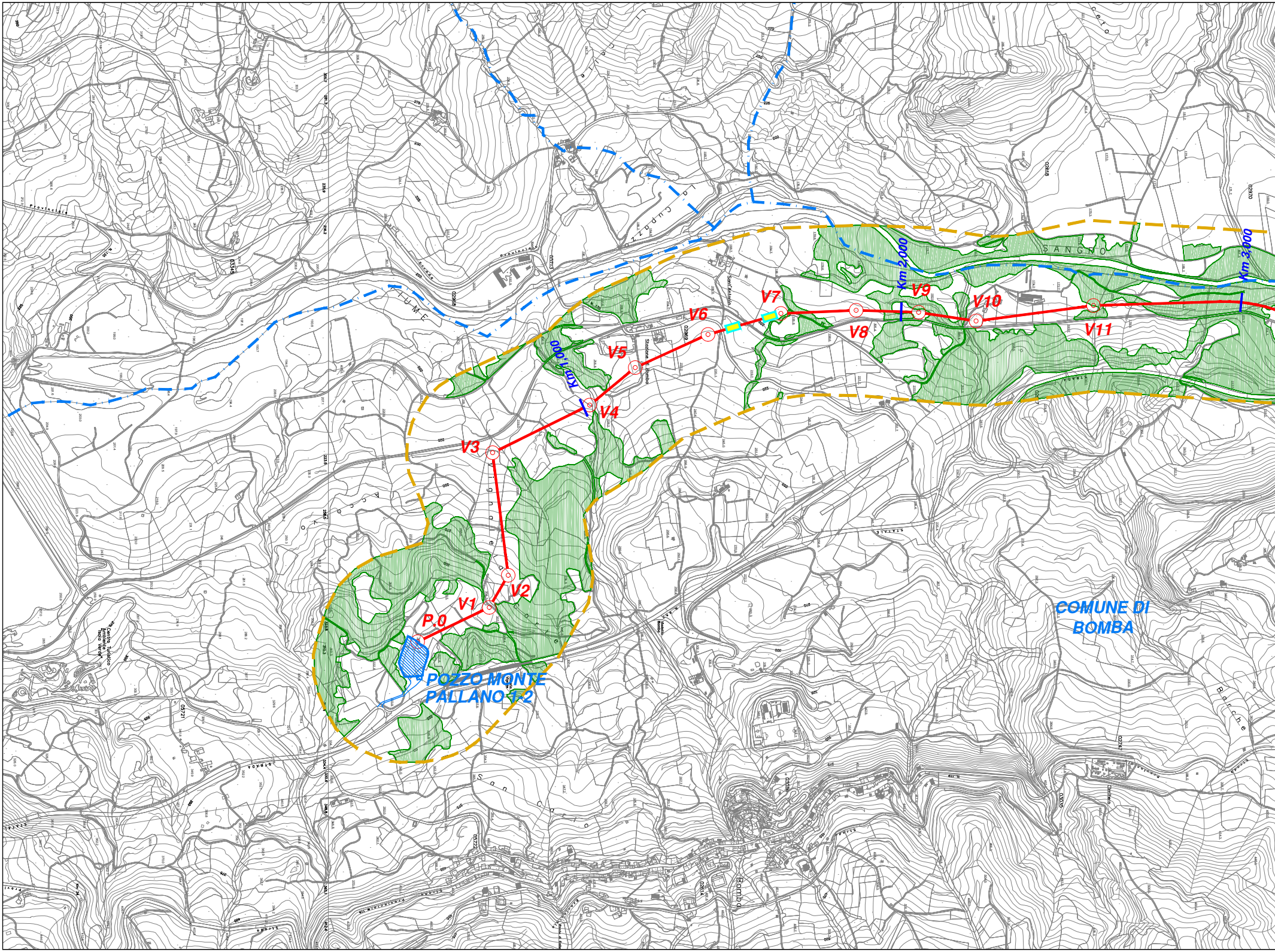
P.0
V1
V2
V3
V4
V5
V6
V7
V8
V9
V10
V11
Km 1,000
Km 2,000
Km 3,000
POZZO MONTE PALLANO 1-2
COMUNE DI BOMBA
FIUME
SANGRO
Stazione di Bomba
Sant'Antonio
Bomba
Provinciale
Centro Turistico Ambiente Isola Verde
Cimitero

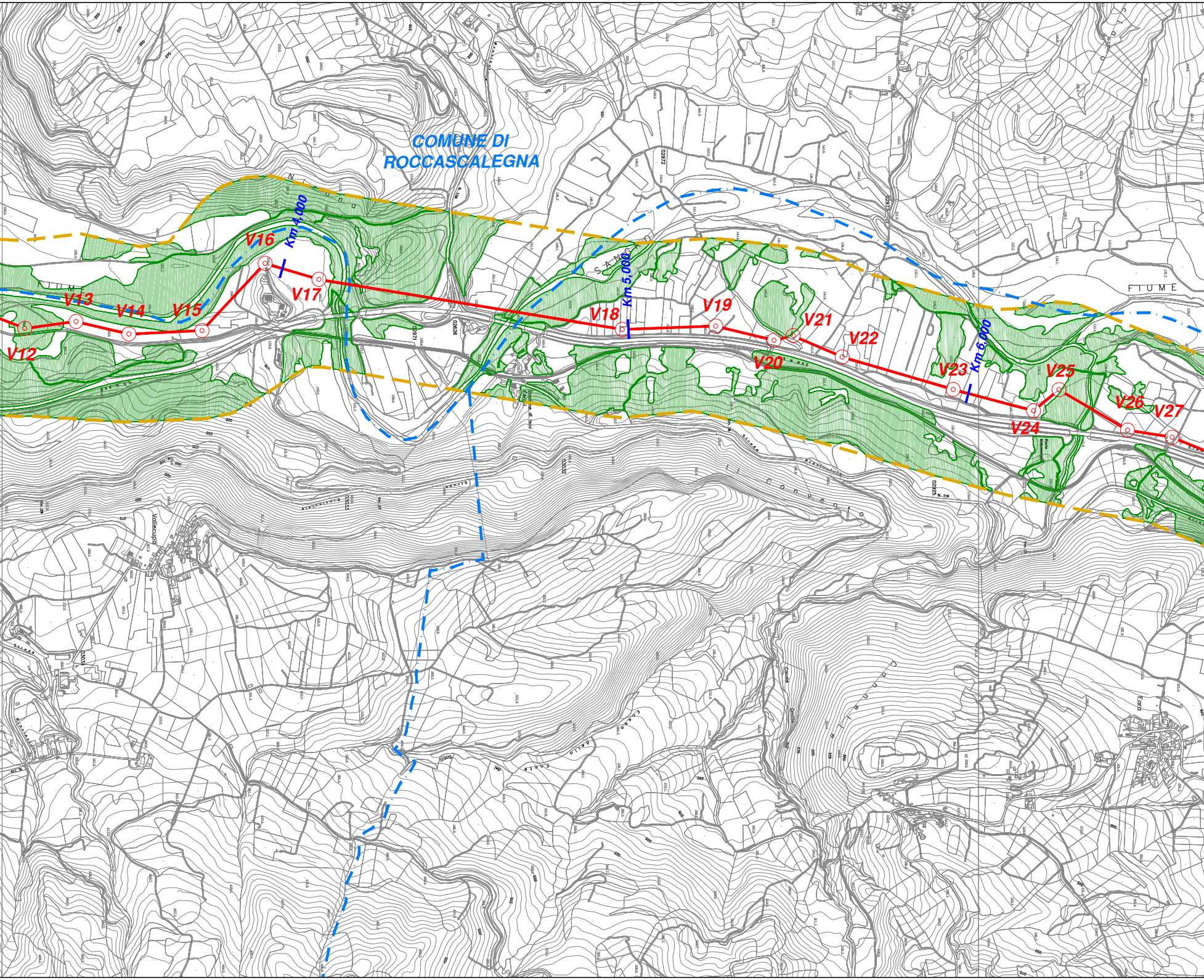
COMUNE DI
ROCCASCALEGNA
FIUME
SANGRO
FIUME
V12
V13
V14
V15
V16
V17
V18
V19
V20
V21
V22
V23
V24
V25
V26
V27
Km 4,000
Km 5,000
Km 6,000
Vallecupa
Il Convento

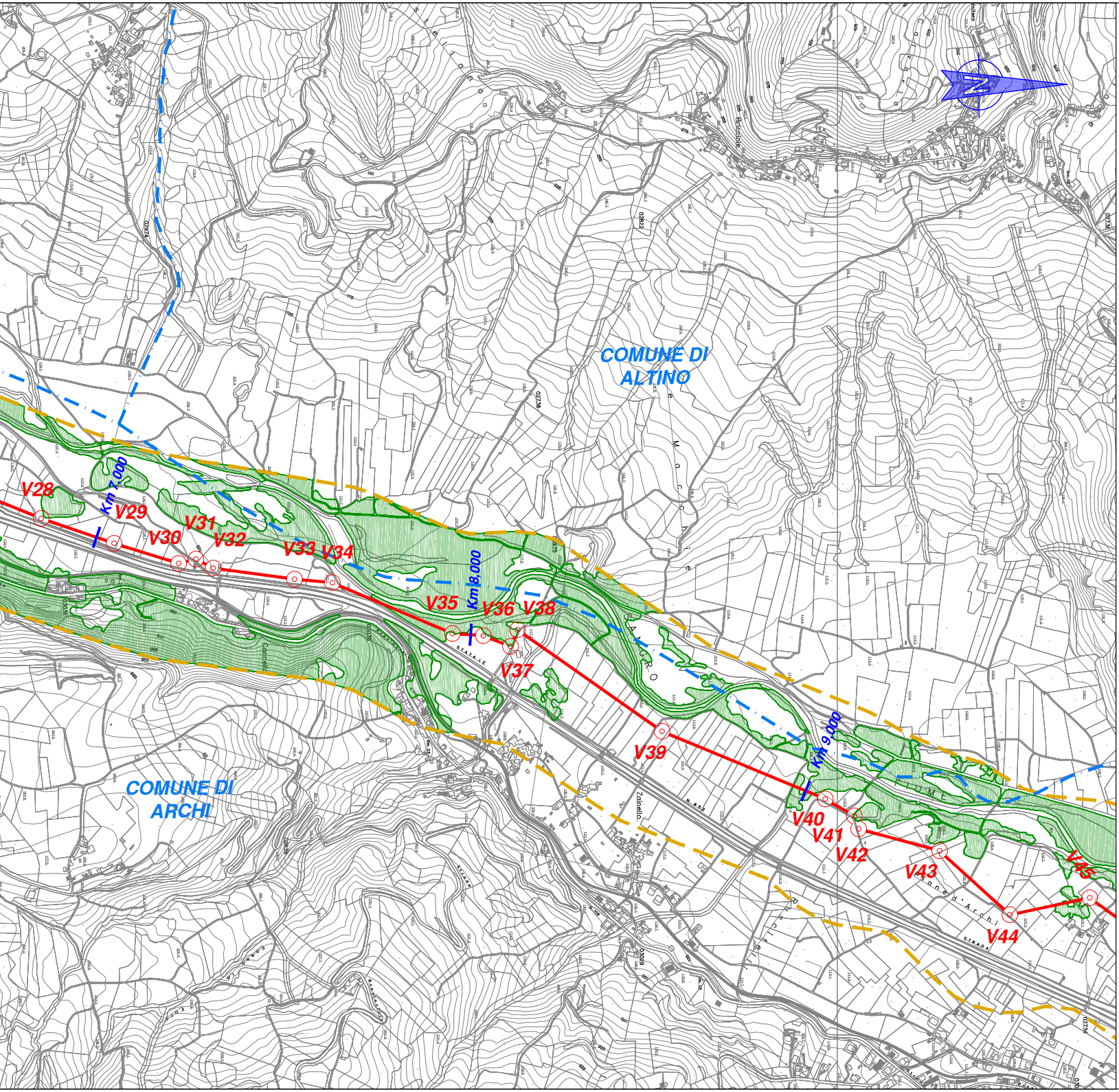
COMUNE DI ALTINO
COMUNE DI ARCHI
V28
V29
V30
V31
V32
V33
V34
V35
V36
V38
V37
V39
V40
V41
V42
V43
V44
V45
Km 7.000
Km 8.000
Km 9.000
SANGRO
FIUME
Macchie
Zainello
STATALE
STRADA
Piane d'Archi

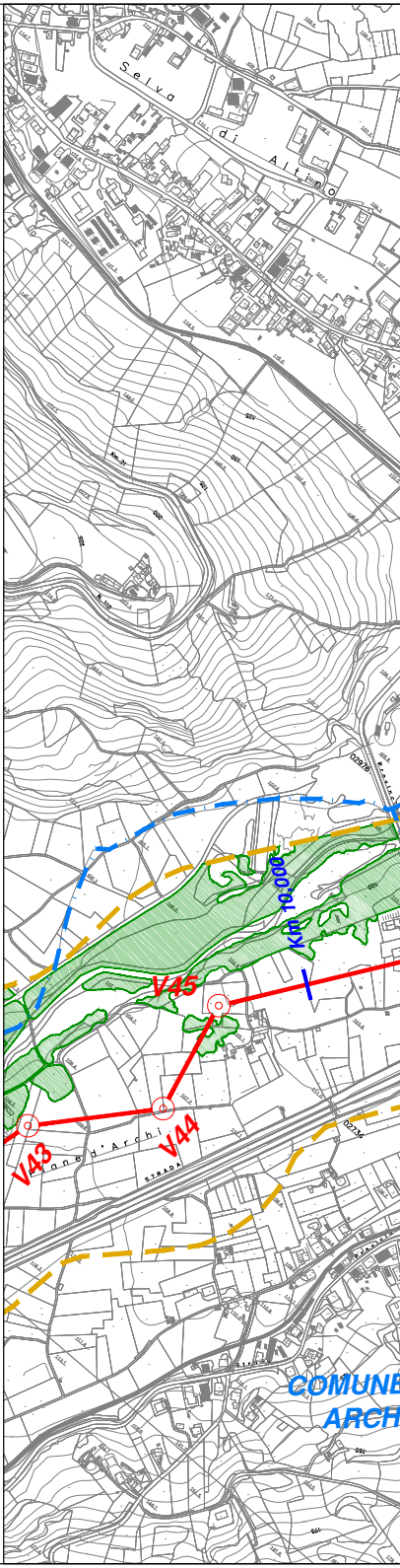
Selva di Altino
V43
V44
V45
Km 10.000
Piane d'Archi
STRADA
COMUNE
ARCH

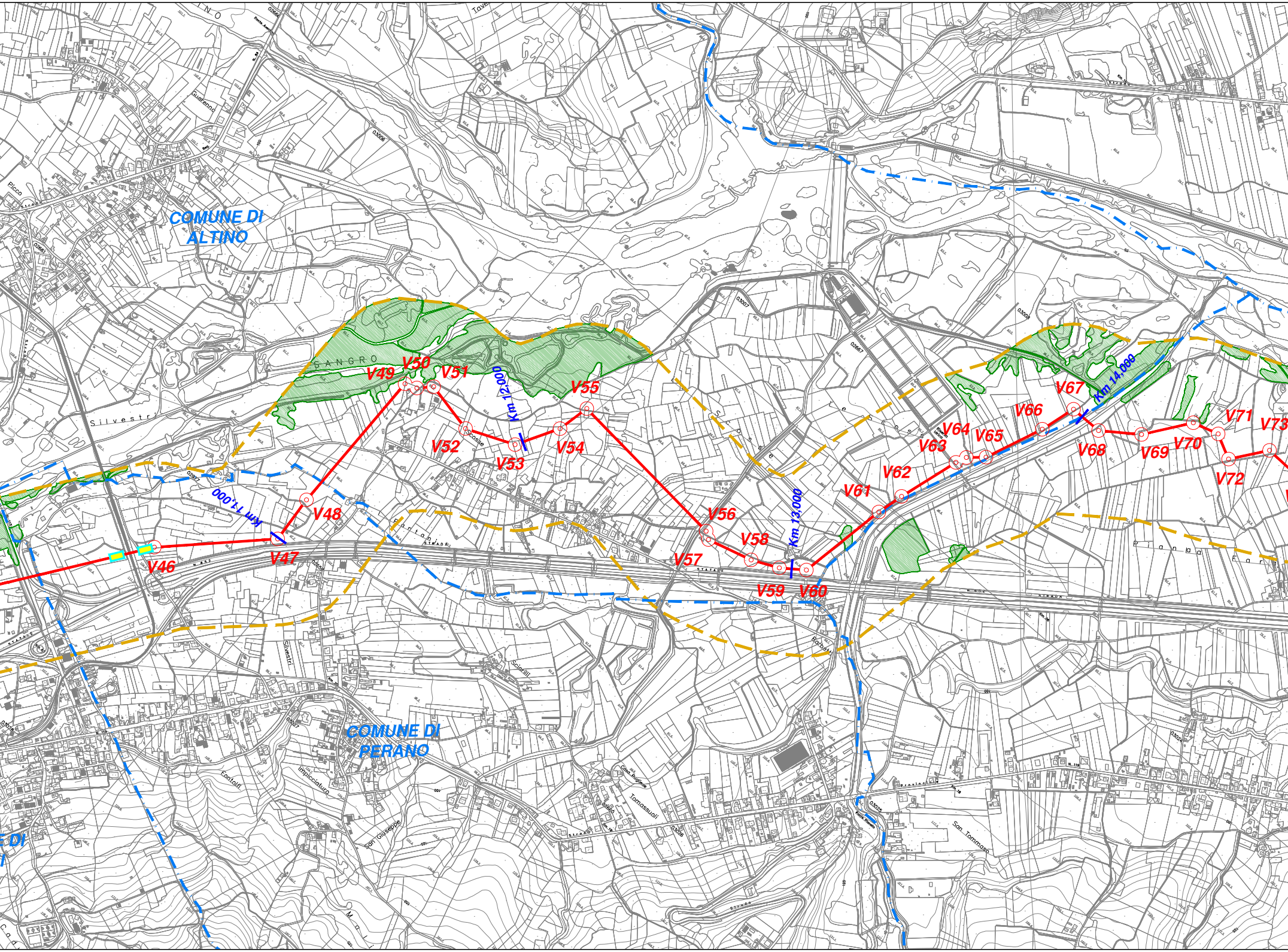
COMUNE DI ALTINO
COMUNE DI PERANO
SANGRO
Silvestri
Picco
Guarenna
Tave
Scosse
Fontanile
Piana
Sciorilli
Fontolfi
Impicciatura
San Giuseppe
Tomassuoli
San Tommaso
Km 11,000
Km 12,000
Km 13,000
Km 14,000
V46
V47
V48
V49
V50
V51
V52
V53
V54
V55
V56
V57
V58
V59
V60
V61
V62
V63
V64
V65
V66
V67
V68
V69
V70
V71
V72
V73
STRADA STATALE
Provinciale

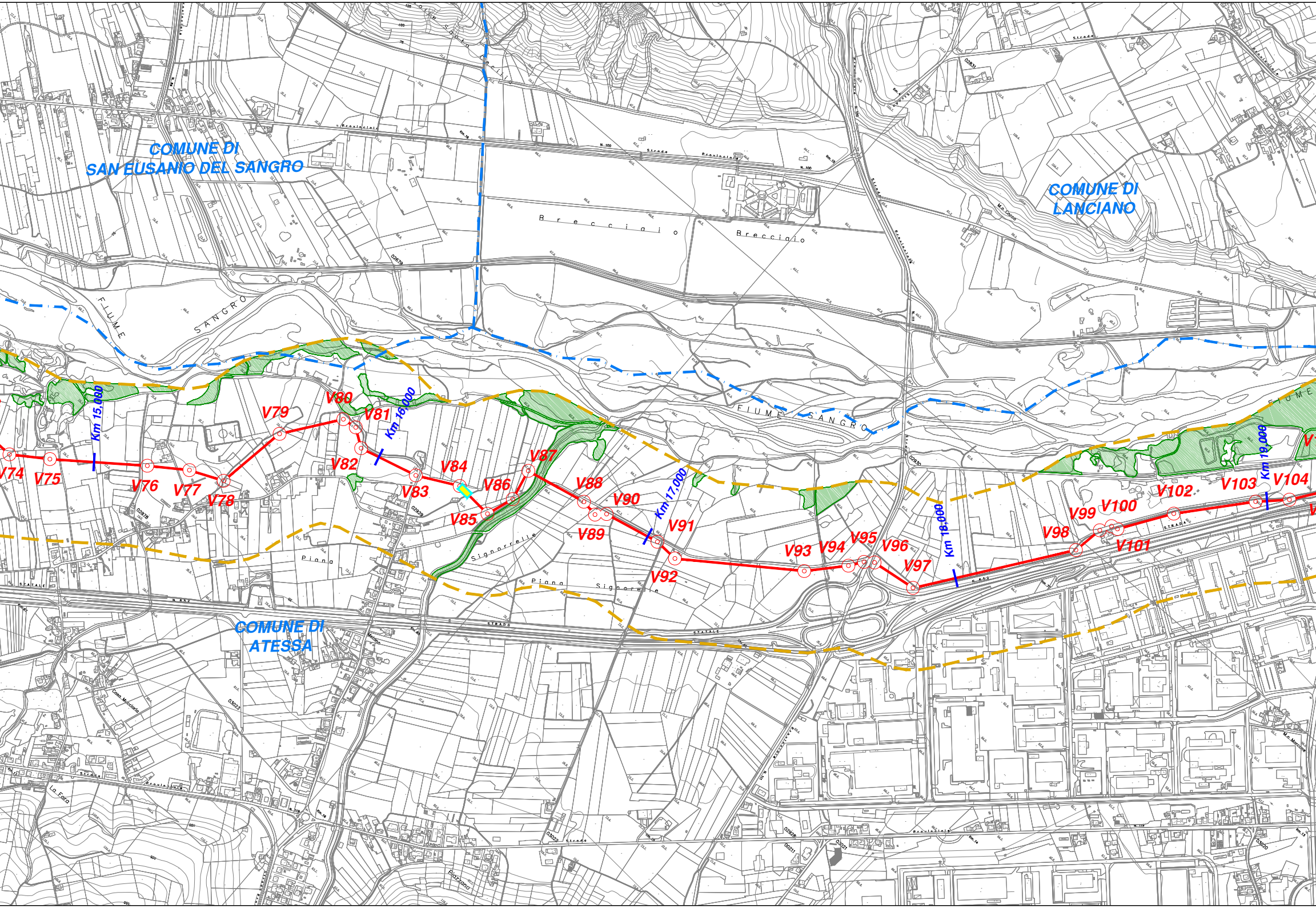
COMUNE DI SAN EUSANIO DEL SANGRO
COMUNE DI LANCIANO
COMUNE DI ATESSA
FIUME SANGRO
FIUME SANGRO
FIUME
Brecciaio
Brecciaio
Piana
Signorelle
Piana
Signorelle
Strada Provinciale
Strada Provinciale
Strada Statale
Km 15,000
Km 16,000
Km 17,000
Km 18,000
Km 19,000
V74
V75
V76
V77
V78
V79
V80
V81
V82
V83
V84
V85
V86
V87
V88
V89
V90
V91
V92
V93
V94
V95
V96
V97
V98
V99
V100
V101
V102
V103
V104

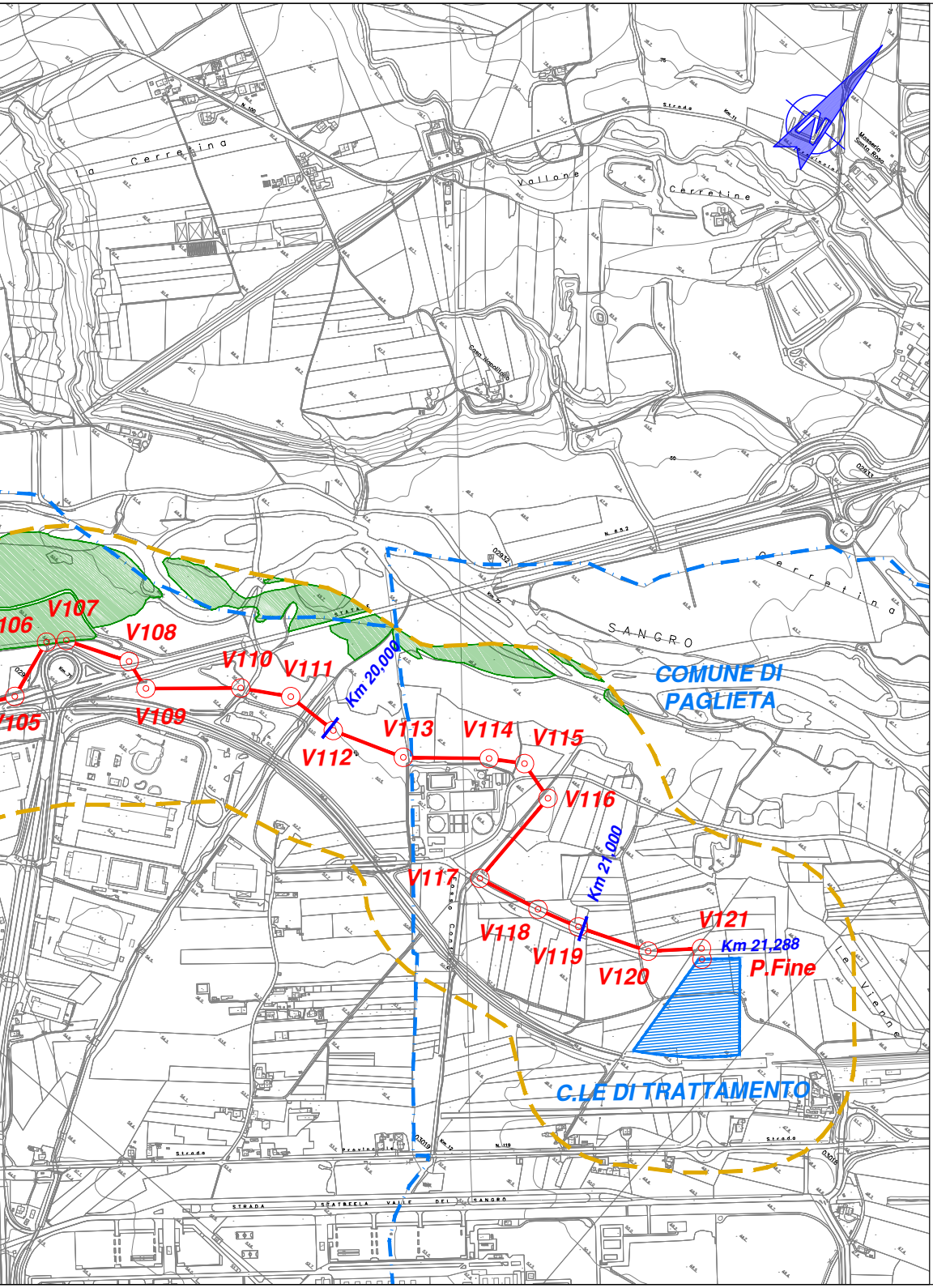
V105
106
V107
V108
V109
V110
V111
V112
Km 20,000
V113
V114
V115
V116
Km 21,000
V117
V118
V119
V120
V121
Km 21,288
P.Fine
COMUNE DI PAGLIETA
C.LE DI TRATTAMENTO
SANGRO
Cerretina
Vallone
Cerretine
Le Vienne
STRADA STATALE VALLE DEL SANGRO

LEGENDA

▬ GASDOTTO IN PROGETTO

Km 3,00 CHILOMETRICA

▬🟨▬ CAMERETTA VALVOLA INTERCETTAZIONE

⬚ BUFFER DI STUDIO ml 500

🟩 AREE BOSCATE
d.lgs n°42/2004 e s.m.i.

Fonte: Ortofoto digitale AGEA 2013

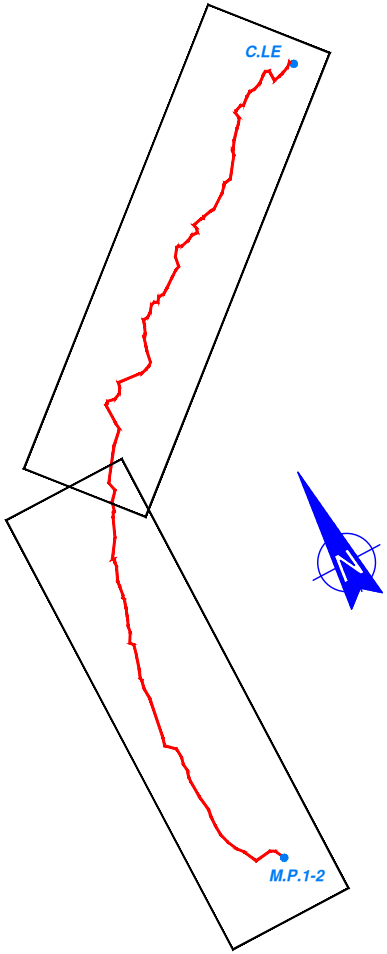

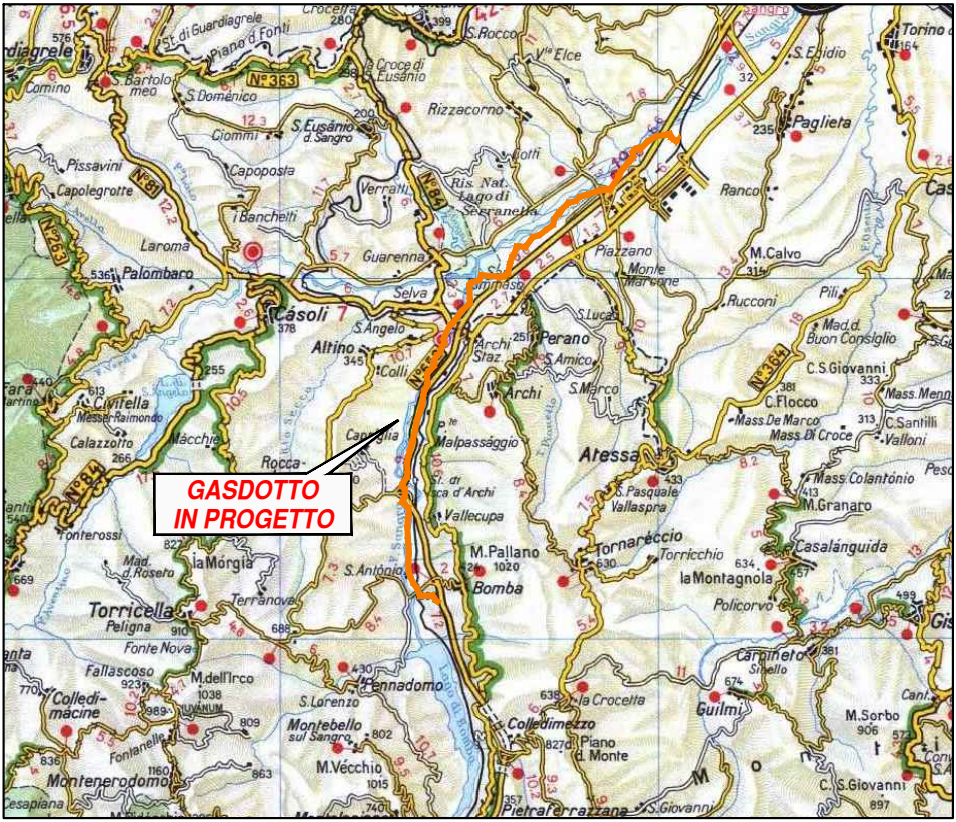
GASDOTTO
IN PROGETTO
S.Rocco
V.le Elce
S.Egidio
Torino di Sangro
Paglieta
Rizzacorno
Ranco
M.Calvo
Rucconi
Pili
Mad.d. Buon Consiglio
C.S.Giovanni
Mass.Menna
C.Flocco
Mass.De Marco
Mass.Di Croce
C.Santilli
Valloni
Piazzano
Monte Marcone
S.Luca
Perano
S.Amico
S.Marco
Archi
Atessa
S.Pasquale
Vallaspra
Mass.Colantonio
M.Granaro
Casalanguida
Tornareccio
Torricchio
la Montagnola
Policorvo
Carpineto
Castello
Guilmi
M.Sorbo
C.S.Giovanni
Malpassaggio
Vallecupa
M.Pallano
Bomba
S.Antonio
Casoli
S.Angelo
Altino
Colli
Guarenna
Selva
Verratti
Ris. Nat. Lago di Serranella
S.Eusanio d.Sangro
Crocetta
Croce di S.Eusanio
S.Domenico
Ciommi
Capoposta
I Banchetti
Pissavini
Capolegrotte
Laroma
Palombaro
Civitella
Messer Raimondo
Calazzotto
Macchie
Rocca
Capriglia
Fonterossi
Mad. d.Roseto
la Morgia
Torricella Peligna
Terranova
Fonte Nova
Fallascoso
M.dell'Irco
Colledimacine
Fontanelle
Montenerodomo
Pennadomo
S.Lorenzo
Montebello sul Sangro
M.Vecchio
Lago di Bomba
Colledimezzo
Piano d.Monte
La Crocetta
Pietraferrazzana
S.Giovanni
Gissi
St. di Guardiagrele
Piano d'Fonti
S.Bartolomeo

EDIL TOP

CARTA DELLE AREE BOSCATE
SCALA 1:10.000

G. MARINO	OLIMAR	OLIMAR
DISEGN.	VERIFIC.	APPROV.

DATA	FOGLIO
FEBBRAIO 2016	1 DI 1
SCALA	PLOTTAGGIO
1:10.000	1:1

REV. Rev.	DESCRIZIONE Description	DATA Date	VERIFICATO Checked	APPROVATO Approved
2			.	.
1			.	.
0	EMISSIONE	FEBBRAIO 2016	.	.

COMMITTENTE
Client

CMI ENERGIA **CMI Energia S.p.A.**

COMMESSA N°:

IMPIANTO / OPERA
Plant

GASDOTTO
POZZI MONTE PALLANO 1/2
ZONA IND.LE ATESSA–PAGLIETA

CONTRACTOR

OLIMAR

CODIFICA DOC. / Doc. Number
N° 015.PG.1052

File name :