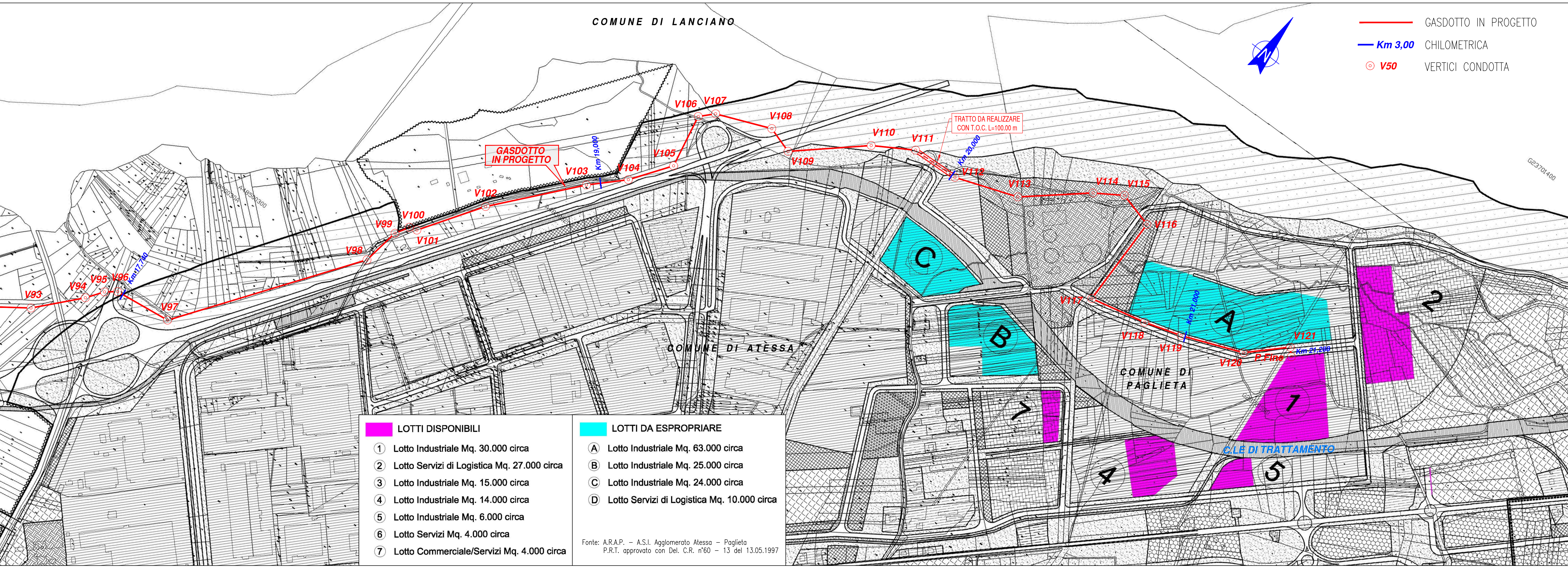


COMUNE DI LANCIANO



- GASDOTTO IN PROGETTO
- Km 3,00 CHILOMETRICA
- V50 VERTICI CONDOTTA



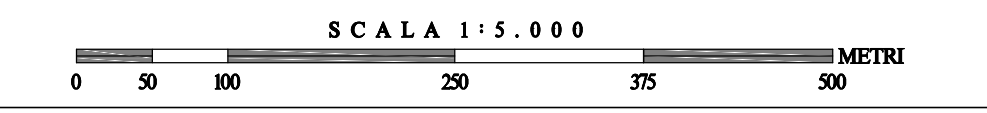
- LOTTE DISPONIBILI**
- 1 Lotto Industriale Mq. 30.000 circa
 - 2 Lotto Servizi di Logistica Mq. 27.000 circa
 - 3 Lotto Industriale Mq. 15.000 circa
 - 4 Lotto Industriale Mq. 14.000 circa
 - 5 Lotto Industriale Mq. 6.000 circa
 - 6 Lotto Servizi Mq. 4.000 circa
 - 7 Lotto Commerciale/Servizi Mq. 4.000 circa

- LOTTE DA ESPROPRIARE**
- A Lotto Industriale Mq. 63.000 circa
 - B Lotto Industriale Mq. 25.000 circa
 - C Lotto Industriale Mq. 24.000 circa
 - D Lotto Servizi di Logistica Mq. 10.000 circa

Fonte: A.R.A.P. - A.S.I. Agglomerato Atesa - Paglieta
P.R.T. approvato con Del. C.R. n°60 - 13 del 13.05.1997

PIANO REGOLATORE TERRITORIALE DELL'ASI SANGRO

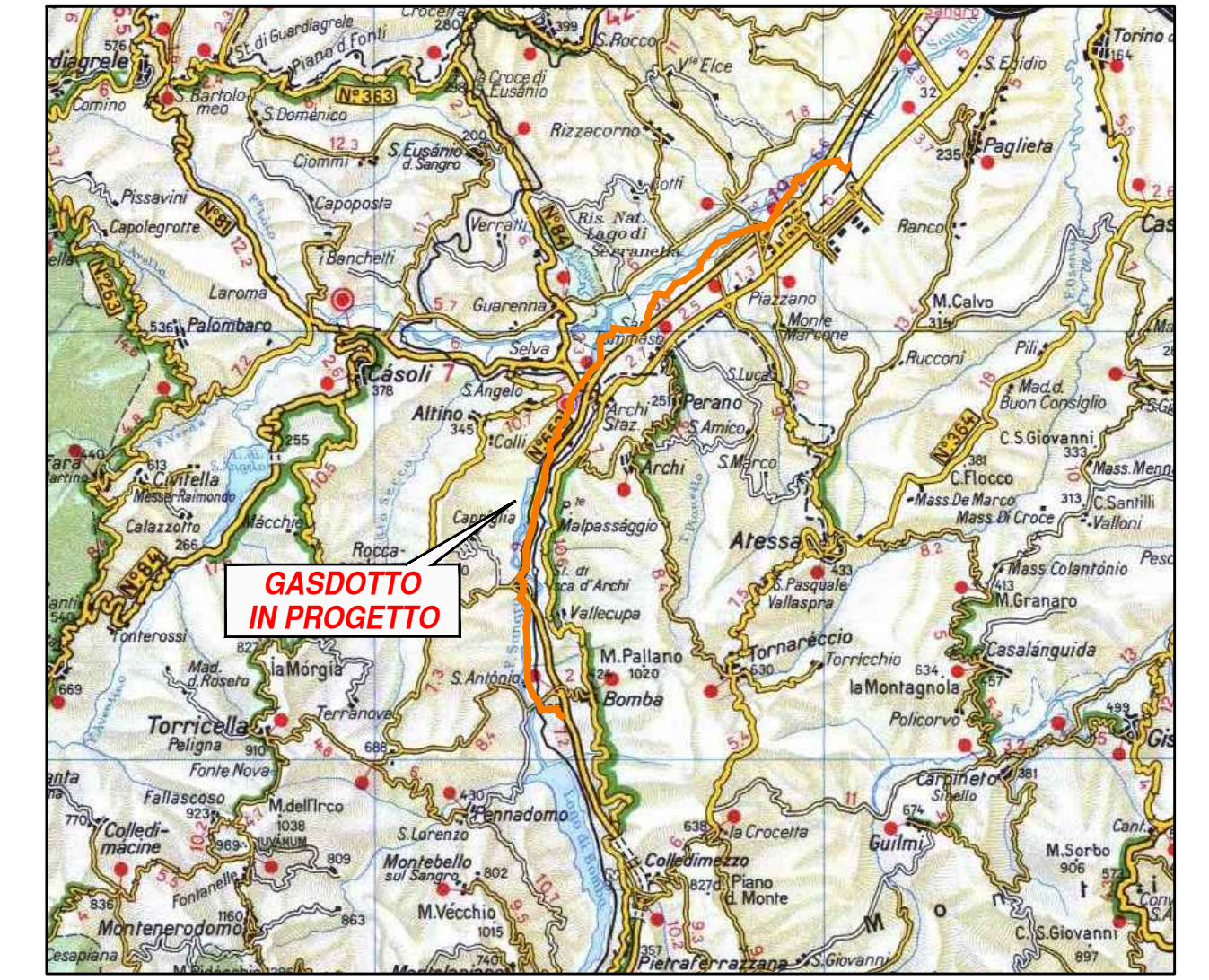
TAVOLA DI ZONIZZAZIONE



LEGENDA

- 1) PERIMETRAZIONI DI PIANO
 - A1 ZONA PRODUTTIVA / STANDARD ESISTENTE
 - A2 ZONA PRODUTTIVA / STANDARD DI PROGETTO
 - A3 ZONA PRODUTTIVA / STANDARD DA RECUPERARE / RIQUALIFICARE
- 2) ZONE PRODUTTIVE
 - B) ZONE DESTINATE AGLI INSEDIAMENTI PRODUTTIVI
 - B1 Zona per insediamenti industriali (ID)
 - B2 Zona per insediamenti artigianali (ID)
 - B3 Zona per servizi consorziali (ID)
 - B4 Zona per insediamenti commerciali (ID)
 - B5 Zona mista (servizi - commerciale - artigianale - industriale) (ID)
 - B6 Zona per servizi ecologici (ID)
 - B7 Zona per insediamenti particolari (aeroporto, vivaio forestale, ecc.) (ID)
 - B8 Zona per servizi al trasporto stradale (ID) (distributori carburante - stazioni servizio)
 - C) ZONE DESTINATE AGLI STANDARD URBANISTICI
 - C1 Zona per il verde di rispetto (F)
 - C2 Zona per il verde attrezzato (F)
 - C3 Zona destinata a parcheggio (F)
 - C4 Zona per attrezzature collettive (F)
 - C5 Zona per attrezzature tecnologiche (F)
 - C6 Zona diversa a standard (F)
 - D) PERIMETRAZIONE ZONE PRODUTTIVE SPECIALI
 - D1 Perimetrazione zona per rustici produttivi (ID)
 - D2 Perimetrazione zona di riserva (ID)
 - D3 Perimetrazione zona soggetta a saggio archeologico preliminare (ID)
 - D4 Perimetrazione zona rispetto elettrodotto (ID)
 - D5 Perimetrazione zona produttiva di P.R.G. del Comune
 - E) ZONE NON PRODUTTIVE
 - E1 Zona per il verde privato (F) (*)
 - E2 Zona a normativa speciale (*)
 - E3 Zona Filtro (E) (*)
 - E4 Zona archeologica (**)
 - E5 Zona tratturale (**)
 - F) ZONE DESTINATE ALLE INFRASTRUTTURE
 - F1 Zona per rete stradale e relative aree di pertinenze (gasta, ecc.)
 - F2 Zona per rete ferroviaria e relativa area di pertinenza
 - F3 Zona per parco merci, ferroviario ed intermodale
 - F4 Zona portuale
 - F5 Zona aeroportuale
 - F6 Zona per infrastrutture diverse
 - G) PERIMETRAZIONE ZONE NON PRODUTTIVE
 - G1 Perimetrazione zona diversa
- 3) ZONE NON PRODUTTIVE
 - E) ZONE PARTICOLARI DIVERSE
 - E1 Zona per il verde privato (F) (*)
 - E2 Zona a normativa speciale (*)
 - E3 Zona Filtro (E) (*)
 - E4 Zona archeologica (**)
 - E5 Zona tratturale (**)

NOTE: 1 - Tutte le zone soggette a vincolo preordinato alla espropriazione, eccetto le seguenti:
a) zone soggette a vincolo di inedificabilità per legge (***)
b) zone con edificabilità controllata (***)
2 - La lettera riportata (C) indica la zona omogenea di cui al D.M. 24.68 n. 1444



CONSORZIO ASI SANGRO
PIANO REGOLATORE TERRITORIALE
AGGLOMERATO INDUSTRIALE DI ATESSA-PAGLIETA
TAVOLA DI ZONIZZAZIONE

G. MARINO DISEGN.	OLIMAR VERIFIC.	OLIMAR APPROV.
DATA MARZO '16	FOGLIO 1 DI 1	
SCALA 1:5.000	PLOTTAGGIO 1:1	

2	REVISIONE LEGENDA	MARZO '16
1	REVISIONE GENERALE	DICEMBRE '15
0	EMISSIONE	OTTOBRE '15
REV. Rev.	DESCRIZIONE Description	DATA Date
	VERIFICATO Checked	APPROVATO Approved
COMMITTENTE Client	CITI ENERGIA CMI Energia S.p.A.	
COMMESSA N°:	IMPIANTO / OPERA Plant GASDOTTO POZZI MONTE PALLANO 1/2 ZONA IND.LE ATESSA-PAGLIETA	
CODIFICA DOC. / Doc. Number N° 015.PG.1043	CONTRACTOR 	