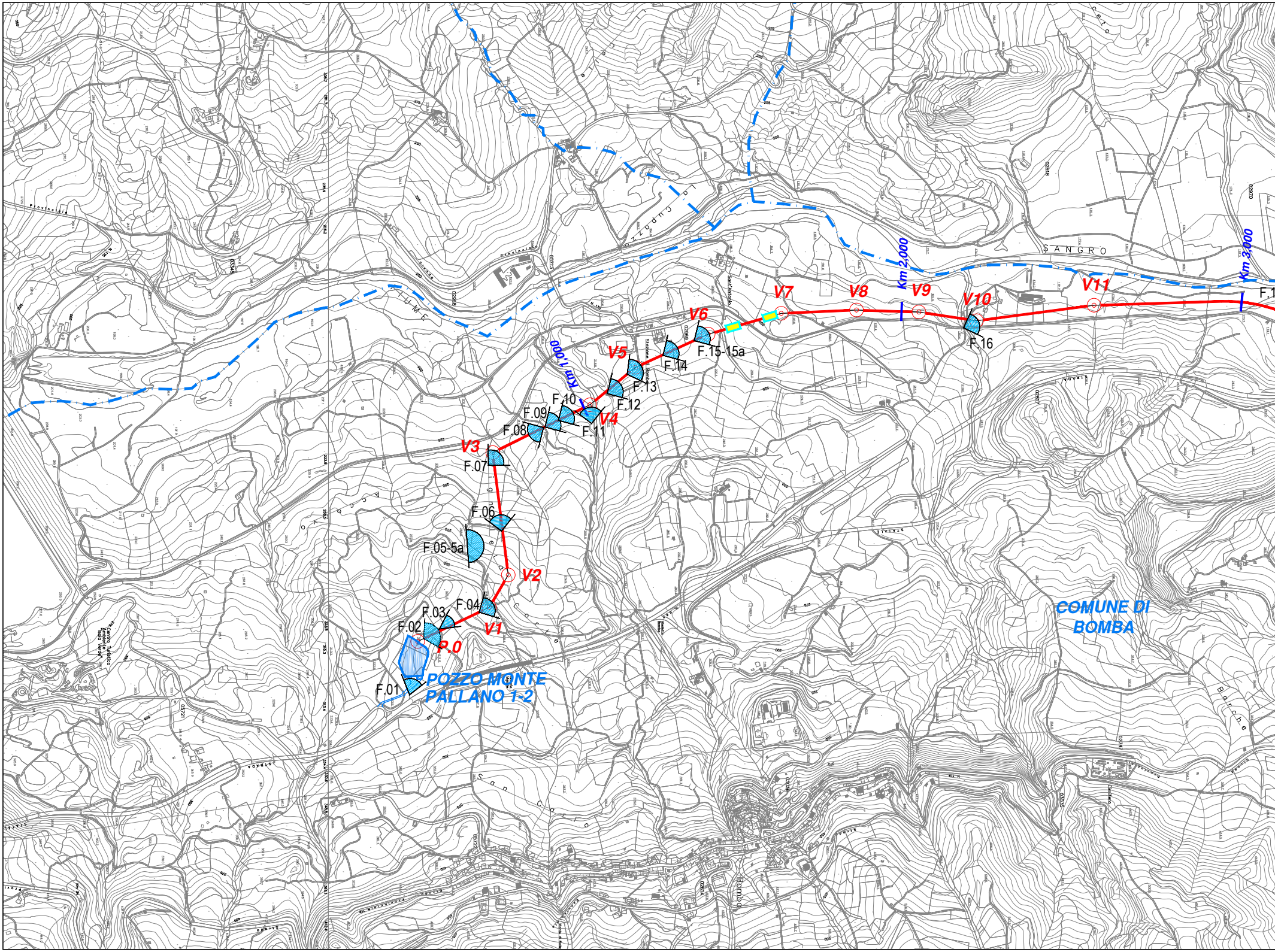
Km 3,000
Km 2,000
SANGRO
F.1
V11
V10
V9
V8
V7
V6
Sant'Antonio
F.16
F.15-15a
F.14
F.13
V5
Km 1,000
F.12
F.10
F.09
F.11
V4
F.08
V3
F.07
F.06
F.05-5a
V2
F.04
F.03
F.02
V1
P.0
F.01
POZZO MONTE
PALLANO 1-2
COMUNE DI
BOMBA
Bomba
FIUME
Cimitero

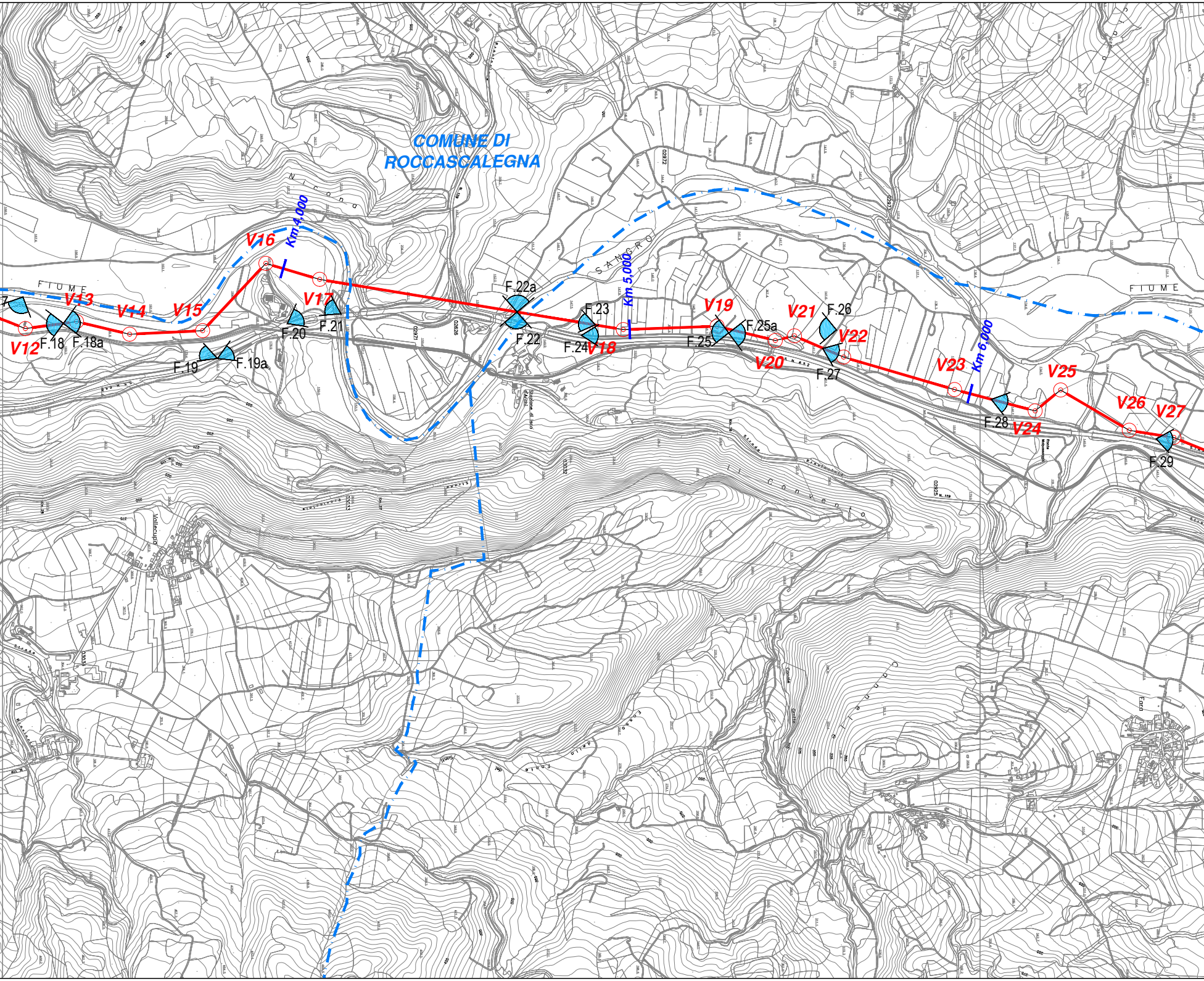
COMUNE DI
ROCCASCALEGNA
FIUME
SANGRO
FIUME
Km 4,000
Km 5,000
Km 6,000
V12
V13
V14
V15
V16
V17
V18
V19
V20
V21
V22
V23
V24
V25
V26
V27
F.18
F.18a
F.19
F.19a
F.20
F.21
F.22
F.22a
F.23
F.24
F.25
F.25a
F.26
F.27
F.28
F.29
Vallecupo
Il Convento

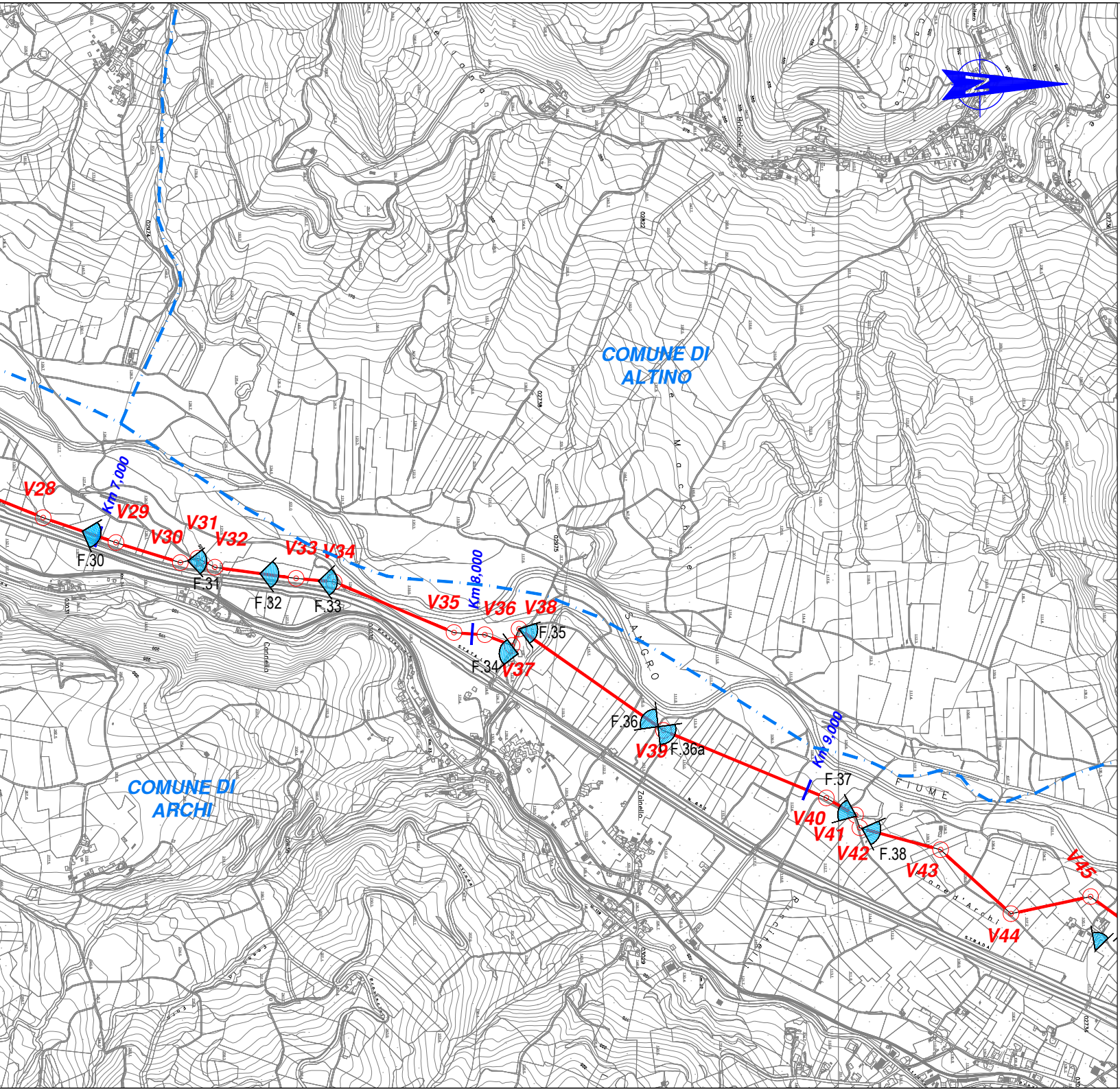
COMUNE DI
ALTINO
COMUNE DI
ARCHI
V28
V29
V30
V31
V32
V33
V34
V35
V36
V38
V37
V39
V40
V41
V42
V43
V44
V45
F.30
F.31
F.32
F.33
F.34
F.35
F.36
F.36a
F.37
F.38
Km 7,000
Km 8,000
Km 9,000
FIUME
SANGRO
Macchie
Zoniello
STRADA
Canale d'Archi

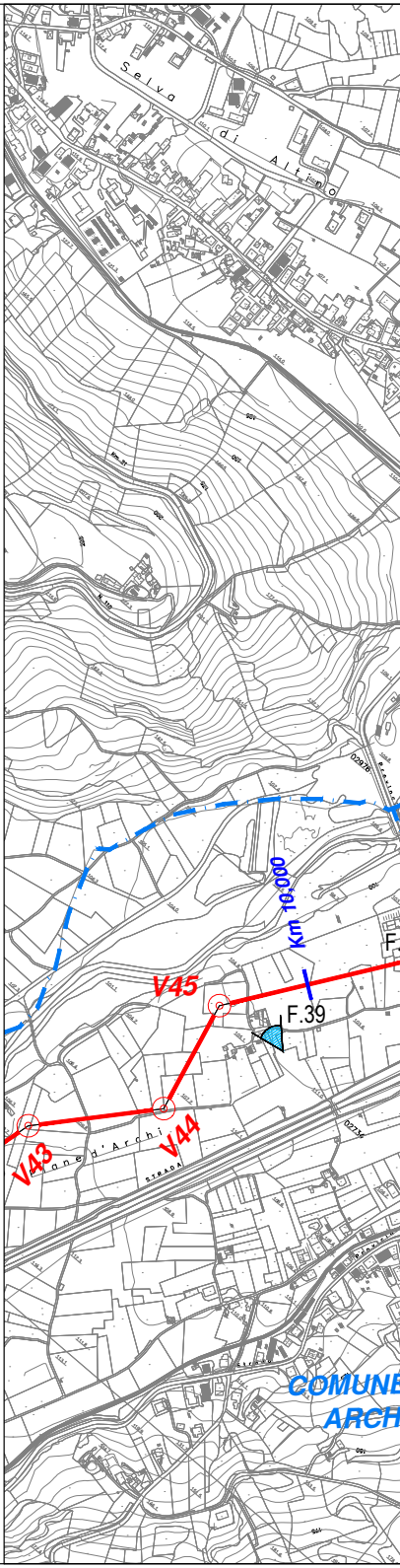
Selva di Altino
V43
V44
V45
F.39
Km 10,000
Canale d'Archi
STRADA
COMUNE
ARCH

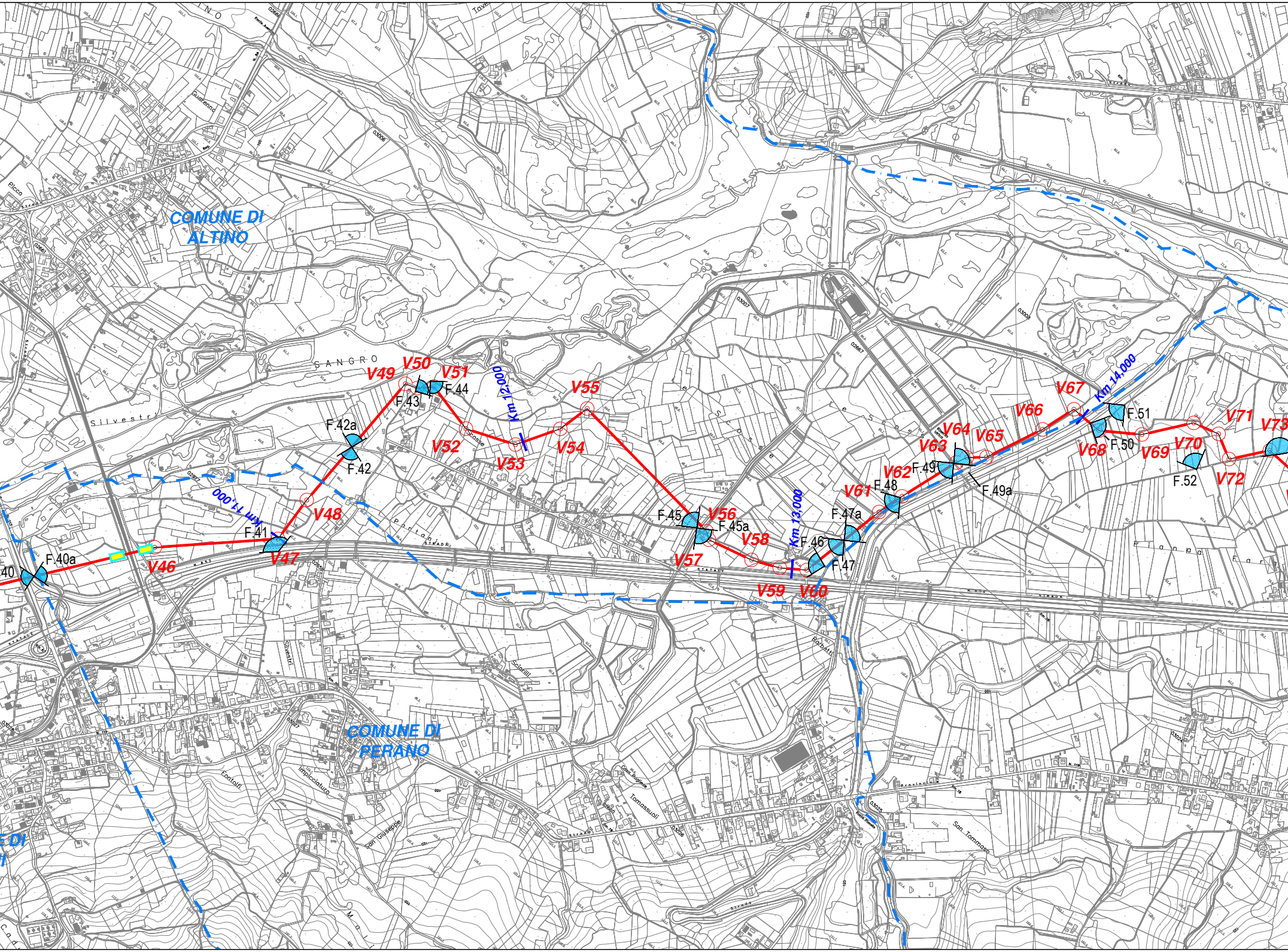
COMUNE DI ALTINO
COMUNE DI PERANO
SANGRO
Silvestri
Le Scosse
Km 11,000
Km 12,000
Km 13,000
Km 14,000
F.40a
F.41
F.42
F.42a
F.43
F.44
F.45
F.45a
F.46
F.47
F.47a
F.48
F.49
F.49a
F.50
F.51
F.52
V46
V47
V48
V49
V50
V51
V52
V53
V54
V55
V56
V57
V58
V59
V60
V61
V62
V63
V64
V65
V66
V67
V68
V69
V70
V71
V72
V73
Sciorilli
Fontofi
Impicciatura
San Giuseppe
Tomassuoli
San Tommaso
Rabatti

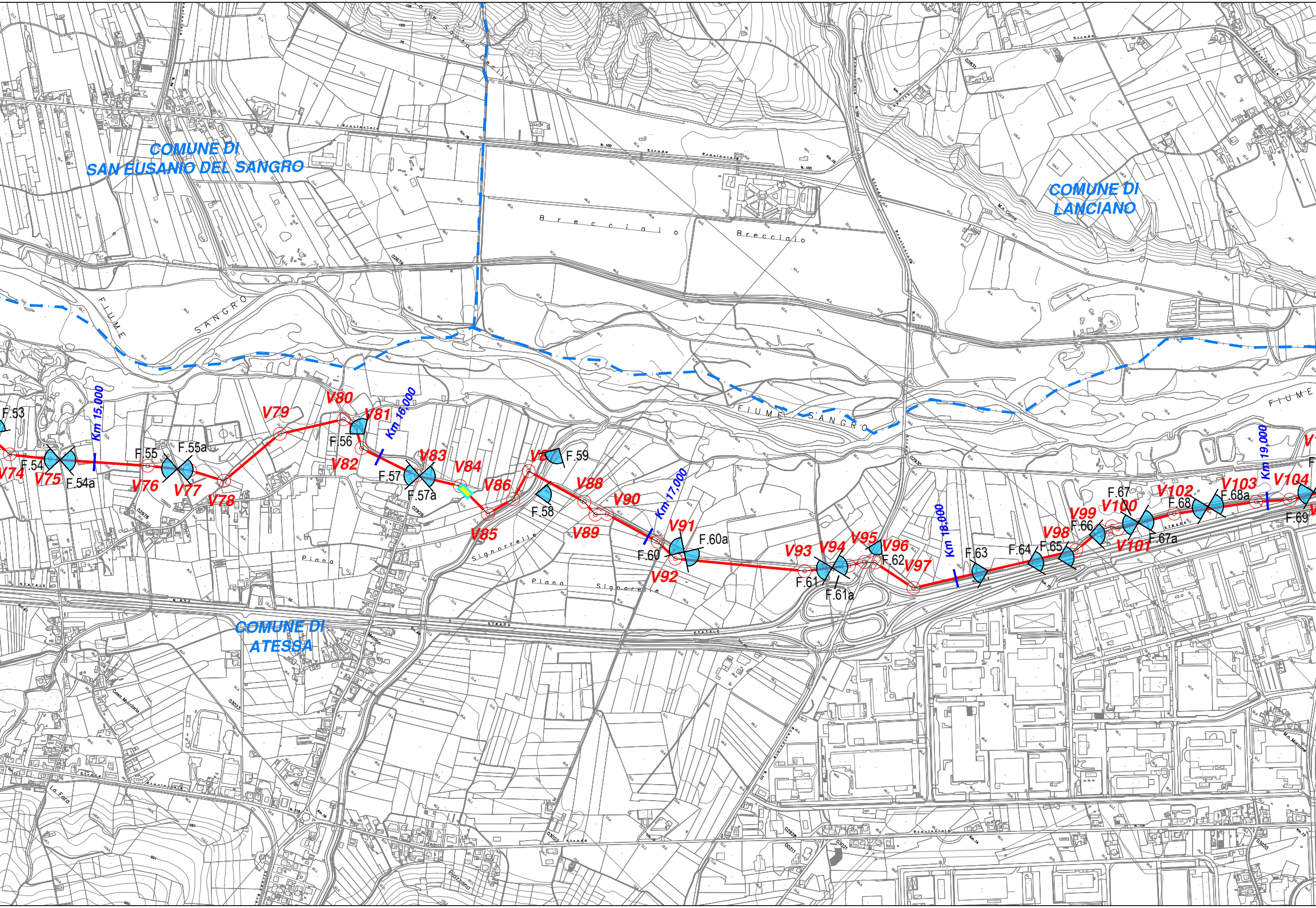
COMUNE DI
SAN EUSANIO DEL SANGRO
COMUNE DI
LANCIANO
COMUNE DI
ATESSA
FIUME SANGRO
FIUME SANGRO
FIUME
Brecciaio
Brecciaio
Piana
Piana Signorelle
Signorelle
Km 15,000
Km 16,000
Km 17,000
Km 18,000
Km 19,000
V74
V75
V76
V77
V78
V79
V80
V81
V82
V83
V84
V85
V86
V88
V89
V90
V91
V92
V93
V94
V95
V96
V97
V98
V99
V100
V101
V102
V103
V104
F.53
F.54
F.54a
F.55
F.55a
F.56
F.57
F.57a
F.58
F.59
F.60
F.60a
F.61
F.61a
F.62
F.63
F.64
F.65
F.66
F.67
F.67a
F.68
F.68a
F.69
Strada Provinciale
Strada Statale

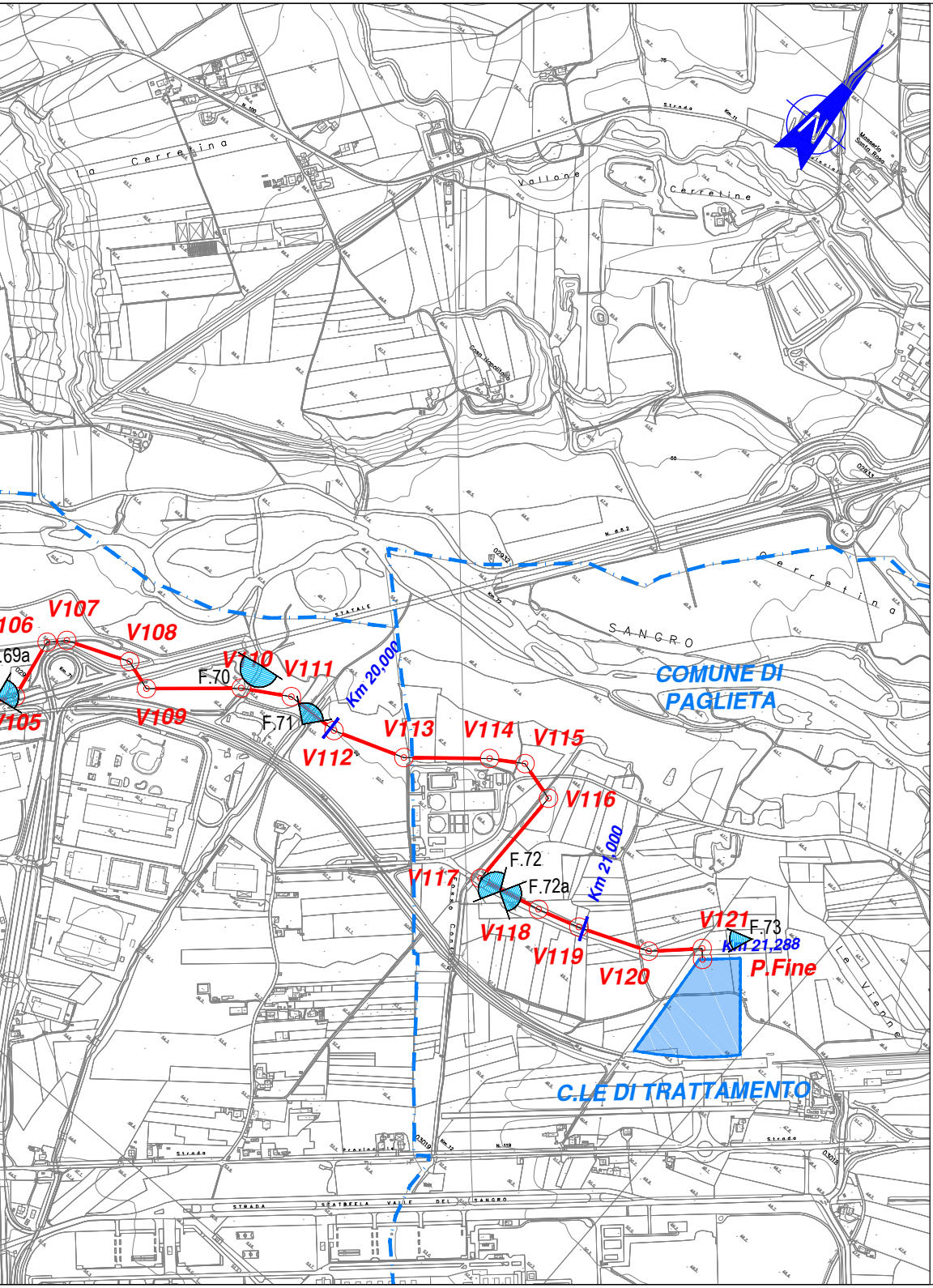
Cerretina
Vallone
Cerretine
V106
V107
V108
F.69a
V110
F.70
V111
V105
V109
F.71
Km 20,000
V112
V113
V114
V115
V116
SANGRO
Cerretina
COMUNE DI PAGLIETA
STATALE
F.72
F.72a
V117
Km 21,000
V118
V119
V120
V121
F.73
Km 21,288
P.Fine
Le Vienne
C.LE DI TRATTAMENTO
STRADA FONDOVALLE DEL SANGRO

LEGENDA

🟥	GASDOTTO IN PROGETTO
Km 3,00	CHILOMETRICA
🟨	CAMERETTA VALVOLA INTERCETTAZIONE
F n°	PUNTI DI RIPRESA FOTOGRAFICA

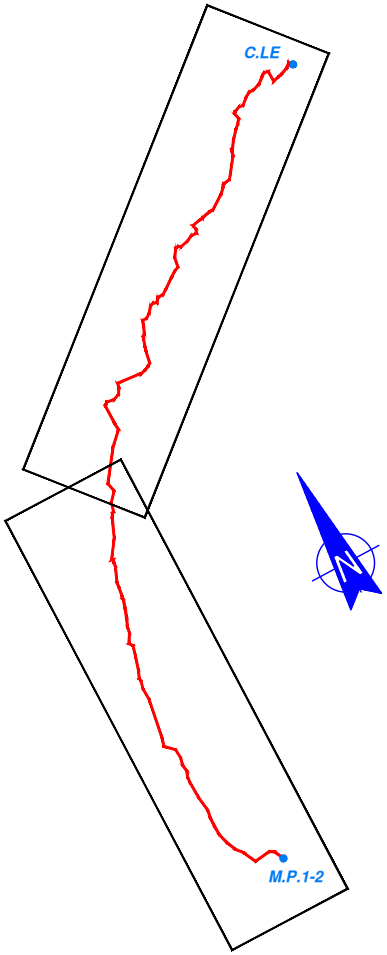

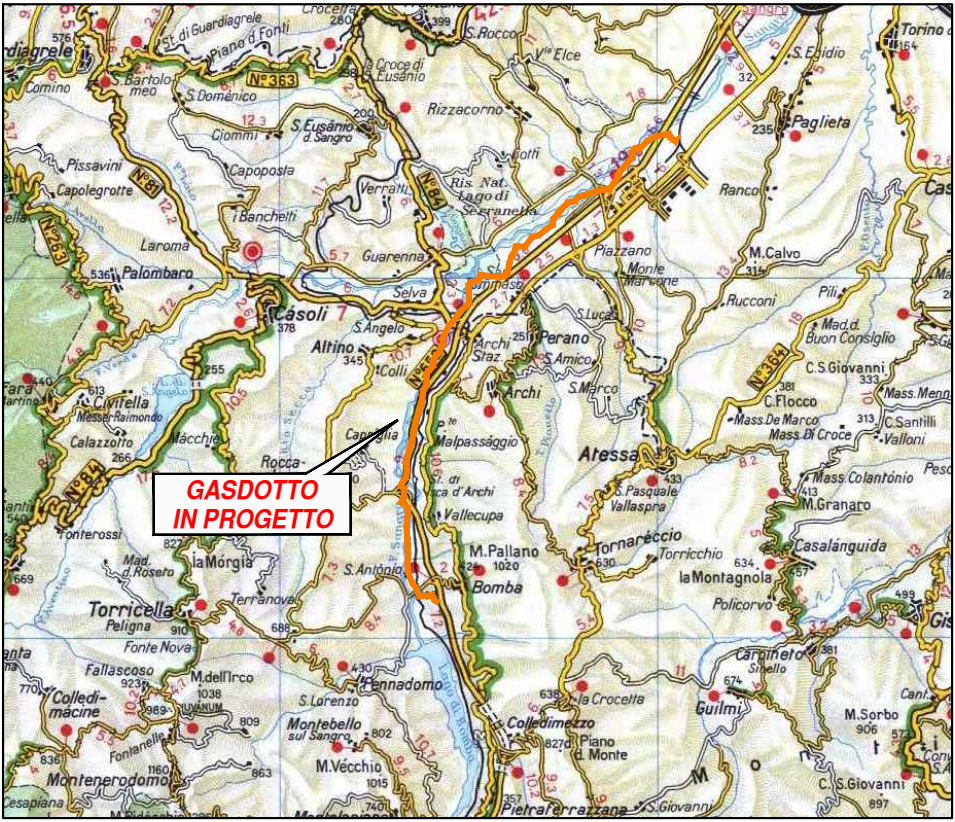
GASDOTTO
IN PROGETTO
S. Rocco
V.le Elce
S. Egidio
Torino di Sangro
Paglieta
Rizzacorno
S. Eusanio d. Sangro
S. Domenico
S. Bartolomeo
Capoposta
Pissavini
Capolegrotte
I Banchetti
Laroma
Palombaro
Ris. Nat. Lago di Serranella
Guarenna
Selva
Casoli
S. Angelo
Altino
Colli
Archi
Archi Staz.
Perano
S. Amico
S. Luca
S. Marco
Piazzano
Monte Marcone
Ranco
M. Calvo
Pili
Rucconi
Mad. d. Buon Consiglio
C.S. Giovanni
C. Flocco
Mass. De Marco
Mass. Di Croce
C. Santilli
Valloni
Atessa
S. Pasquale Vallaspra
Mass. Colantonio
M. Granaro
Casalanguida
Civitella Messer Raimondo
Calazzotto
Macchie
Rocca
Capraglia
Malpassaggio
Vallecupa
M. Pallano
Bomba
Tornareccio
Torricchio
la Montagnola
Policorvo
Fonterossi
Mad. d. Roseto
la Morgia
S. Antonio
Torricella Peligna
Terranova
Fonte Nova
Fallascoso
M. dell'Arco
Colledimacine
Pennadomo
S. Lorenzo
Montebello sul Sangro
M. Vecchio
Montenerodomo
Colledimezzo
la Crocetta
Piano d. Monte
Guilmi
Carpineto Sinello
M. Sorbo
C. S. Giovanni
Pietraferrazzana
S. Giovanni
Cesapiana

EDIL TOP

CARTA DEI PUNTI DI
RIPRESA FOTOGRAFICA
SCALA 1:10.000

G. MARINO	OLIMAR	OLIMAR
DISEGN.	VERIFIC.	APPROV.

DATA	FOGLIO
MARZO '16	1 DI 1
SCALA	**PLOTTAGGIO**
1:10.000	1:1

0	EMISSIONE	MARZO '16	.	.
REV. Rev.	DESCRIZIONE Description	DATA Date	VERIFICATO Checked	APPROVATO Approved

COMMITTENTE
Client

cmi ENERGIA CMI Energia S.p.A.

COMMESSA N°:

IMPIANTO / OPERA
Plant

GASDOTTO
POZZI MONTE PALLANO 1/2
ZONA IND.LE ATESSA–PAGLIETA

CONTRACTOR

OLIMAR

CODIFICA DOC. / Doc. Number
N° 015.PG.1053

File name :