



Foto 01: Area pozzo stato attuale




Foto 02: Gasdotto a valle dell'area pozzo



Foto 03: Gasdotto a valle dell'area pozzo




Foto 04: Gasdotto al V1



Foto 05: Gasdotto in Loc. La Corte, V2



Foto 05a: Particolare prato in Loc. La Corte




Foto 06: Gasdotto il Loc. Vignale, su ex coltivi



Foto 07: V3 tra ex colture ortive ed incolti cesugliati




Foto 08: Gasdotto in incolti cesugliati




Foto 09: Gasdotto attraversa seminativi e seminativi arborati



Foto 10: Gasdotto attraversa seminativi e seminativi arborati




Foto 11: Gasdotto attraversa un piccolo fosso con portata stagionale in prossimità del V4




Foto 12: Il tracciato impegna un seminativo nudo



Foto 13: V5 su seminativo nudo




Foto 14: Seminativo arborato in prossimità della St. di Bomba



Foto 15: V6 su seminativo arborato



Foto 16: V10 su seminativi e piccoli oliveti sino all'area da superare in TOC (freccia)




Foto 17: V12 sino al tratto da superare in TOC (freccia)



Foto 18: Tra V12 e V13 prato stabile




Foto 18a: Tra V13 e V14 su prato stabile




Foto 19: Tra V14 e V15 su seminativo nudo



Foto 19a: V15 su seminativo arborato




Foto 20: Tra V16 e V17 sino al superamento in TOC (freccia)




Foto 21: Tra V16 e V17 su prato stabile



Foto 22: Il Sangro attraversato in TOC



Foto 22a: Alveo naturaliforme del Sangro attraversato in TOC



Foto 23: Dalla zona in TOC (freccia) verso il V18



Foto 24: Piccoli appezzamenti ed incolti verso V18



Foto 25: Verso il V19 su prati stabili



Foto 25a: Verso V20 attraversando piccoli appezzamenti ed incolti



Foto 26: Tra V21 e V22 su seminativi e quinte boschive



Foto 27: Verso V22 su coltivi e seminativi arborati



Foto 28: V24 su piccoli appezzamenti ed incolti



Foto 29: Da V27 verso V28 su coltivi prevalenti



Foto 30: Verso V 29 su incolti prevalenti



Foto 31: Gasdotto in prossimità di una serre fredda e su coltivi


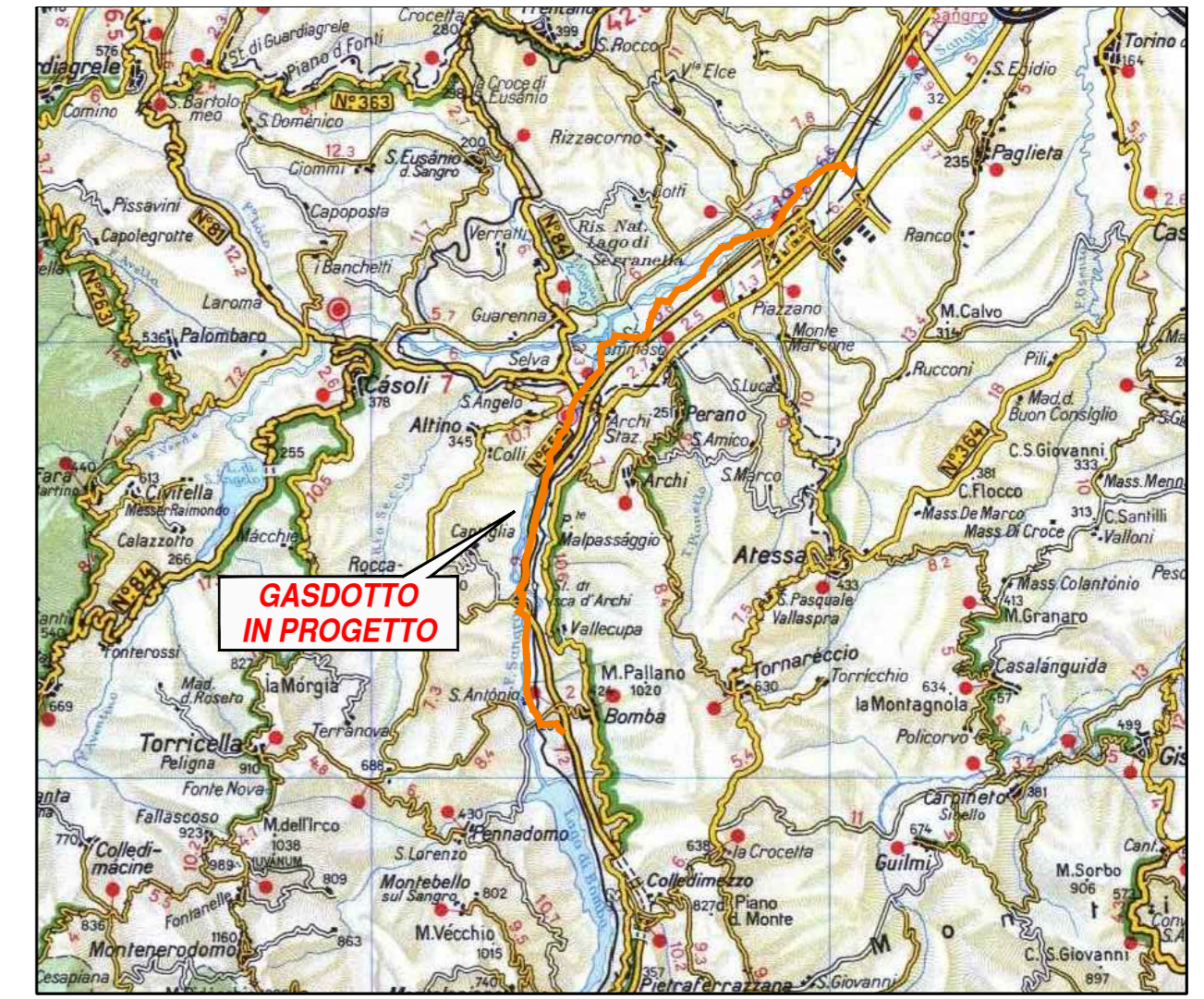


Foto 32: Verso V33 su coltivi



		DOCUMENTAZIONE FOTOGRAFICA TAVOLA 01/03		C. MARINO / CLIMAR DATA: MARZO '16 SCALA: 1:10.000
COMMITTENTE CITI ENERGIA CMI Energia S.p.A.	IMPANTO / GREDA GASDOTTO POZZI MONTE PALLANO 1/2 ZONA IND.LE ATESSA-PAGLIETA	MARZO '16 DATA VERIFICATO / APPROVATO Checked / Approved	FOGLIO 1 di 1	PIATTAFORMA 1:1
COMPRESA IN: N° 015.PG.11054		CONTRATTOR 		File name: