

Foto 33: Verso V34, poi tratto in TOC (freccia)




Foto 34: Da V37 a V36 su prato stabile



Foto 35: Da V38 verso V39 su incolti. Sullo sfondo vecchio impianto di frantumazione inerti



Foto 36: Gasdotto attraverso vigneto a tendone



Foto 36a: V39, filari di olivi, piccoli vigneti, fascia di incolto




Foto 37: Da V41 verso V40 su incolti



Foto 38: Da V42 verso V43 su seminativi arborati



Foto 39: Tratto fra V45 e S.P. 113



Foto 40: Rilevato est S.P. 113: da superare in TOC (freccia)



Foto 40a: Verso V46 tra seminativi, oliveti ed incolti



Foto 41: V47 : tra frutteti e seminativi arborati



Foto 42: Verso V48 su seminativi




Foto 42a: Verso V 49 su seminativi prevalenti



Foto 43: Verso V51 su incolti ed oliveti



Foto 44: V51 in prossimità di abitazione residenziale



Foto 45: Da V57 verso V56 su seminativi irrigui e vigneti




Foto 45a: V57 verso V58 su seminativi irrigui, vigneti ed oliveti



Foto 46: Tra V60 e V61 su seminativi e frutteti



Foto 47: Gasdotto impegna un gruppo di roverelle




Foto 47a: Gasdotto impegna un incolto cespugliato




Foto 48: Da V62 verso V61 su incolti prevalenti




Foto 49: Da V63 verso V62 attraverso un giovane uliveto specializzato



Foto 49a: Da V63 verso V64 su incolto prevalente



Foto 50: V68 verso V69 su incolti e frutteti



Foto 51: Sottopasso del fosso canalizzato in Loc. Le Scosse



Foto 52 (cono 14a): Visione prospettica tratto tra V69 e V71



Foto 53: Tra V73 e V72 su seminativi ed oliveti: nell'area impianto lavorazione inerti (sili)




Foto 54: Verso V75 su vigneto a tendone



Foto 54a: Verso V76 attraverso giovane pescheto



Foto 55: da V77 verso V76 su seminativo irriguo



Foto 55a: Verso V77 su seminativi irrigui e frutteti



Foto 56: Verso V81 su seminativi ed oliveti



Foto 57: Da V83 verso V82 su pescheti e frutteti prevalenti



Foto 57a: Verso V84 su seminativi irrigui, frutteti e fasce incolte

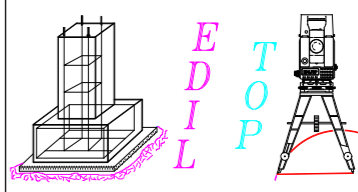




Foto 58: Superamento in TOC del fosso in Loc. Signorrelle



Foto 59: Dalla TOC (freccia) verso V88



		<b>DOCUMENTAZIONE FOTOGRAFICA TAVOLA 02/03</b>		C. MERINO OLIMAR OLIMAR DIREZIONE VERIFICA APPROV. DATA FOGLIO MARZO '16 1 DI 1 SCALA PIATTAGGIO 1:10.000 1:1
D EMISSIONE	MARZO '16	DATA	FOGLIO	APPROVATO
REV.	DESCRIZIONE	DATA	VERIFICATO	APPROVATO
Rev.	Descrizione	Data	Check	Approved
COMMITENTE  <b>CMI ENERGIA CMI Energia S.p.A.</b>		COMMITTEE N.		
IMPIANTO / OPERA <b>GASDOTTO</b>		CONTRACTOR  <b>OLIMAR</b>		
COPIA DEL / DEL NOME <b>N° 015.PG.11055</b>		ZONA IND.LE ATESSA-PAGLIETA		