



Foto 60: Da V92 verso V91 su seminativi irrigui



Foto 60a: Da V92 verso V93 su seminativi irrigui



Foto 61: Verso V93 su seminativi irrigui sovente incolti




Foto 61a: Verso V94 su giovane pescheto



Foto 62: Tra V96 e V95 superando la viabilità maggiore




Foto 63: Verso V97 in attuale area di cantiere



Foto 64: Gassetto corre in parallelo alla viabilità locale



Foto 65: Verso V98 su incolti e vecchi impianti a vigneto



Foto 66: Superamento abitazione ad uso residenziale



Foto 67: Verso V101-V100 su impianti fruttiferi, filare alberato ed incolti



Foto 67a: Verso V102 in prossimità di giovane frutteto



Foto 68: Gassetto in un piccolo uliveto maturo



Foto 68a (cono 5b): Gassetto continua nell'oliveto e fascia di incolto



Foto 69: Pista per ciclo-motocross in prossimità V105




Foto 69a: Tra V105 e V106 in prossimità di svincolo stradale



Foto 70: Tra V110 e V111 tra incolti prevalenti. Sullo sfondo insediamenti industriali



Foto 71: Fosso da superare in TOC tra V11 e V112




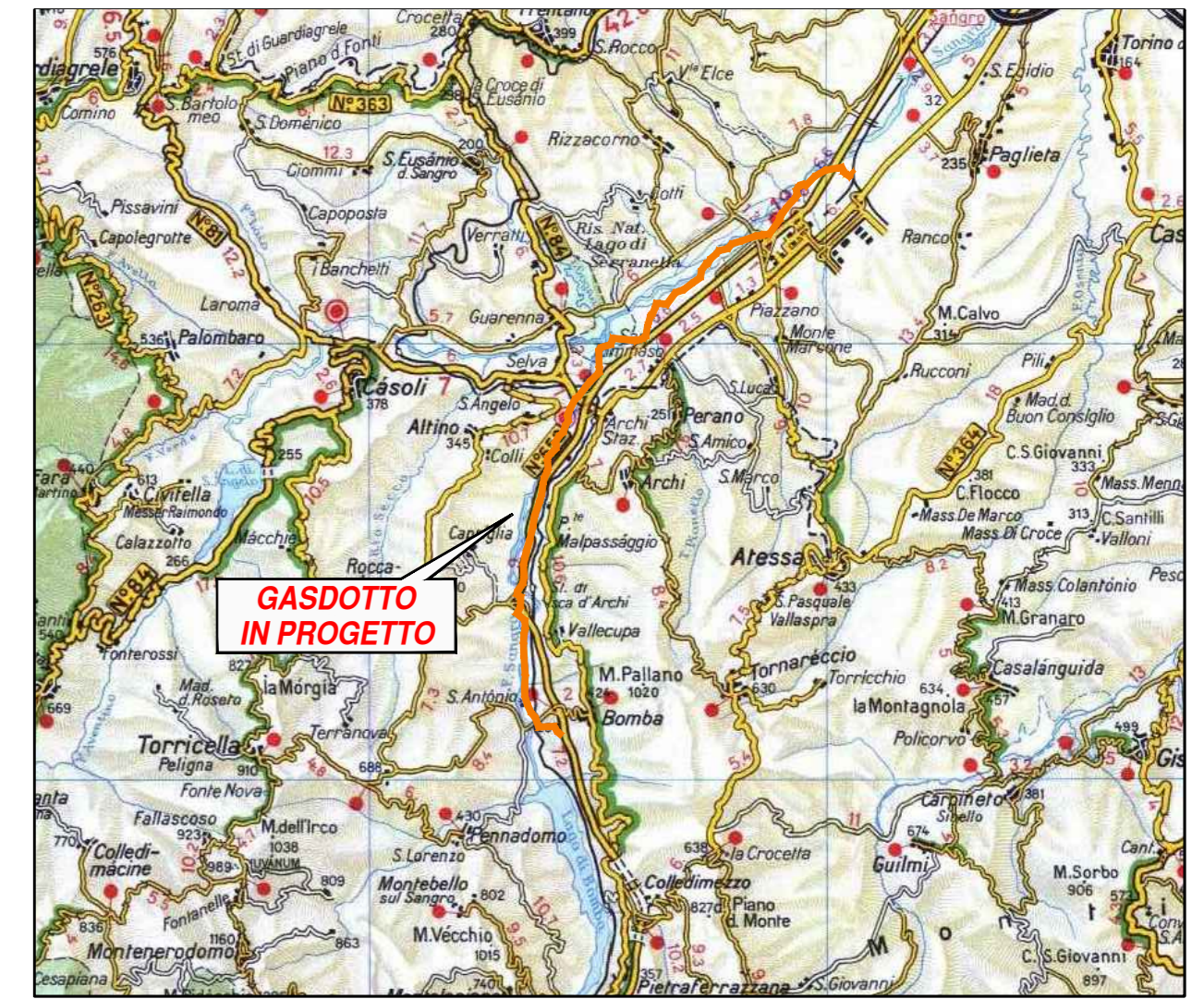
Foto 72: Tra V117 e V116 a perimetro impianto depurazione



Foto 72a: Tra V117 e V121 su seminativo irriguo



Foto 73: Tra V121 e Centrale di trattamento (freccia)



**DOCUMENTAZIONE FOTOGRAFICA TAVOLA 03/03**

EDP

DISCIPLINA	EDP	DATA	MARZO '16	FOLIO	1 di 1
SCALA	1:10.000	PIATTAGGIO	1:1		

REVISIONE	DESCRIZIONE	DATA	VERIFICATO	APPROVATO
0	EMISSIONE	MARZO '16		

COMITENTE: **CMI ENERGIA S.p.A.**

IMPIANTO / OPERA: **GASDOTTO POZZI MONTE PALLANO 1/2 ZONA IND.LE ATESSA-PAGLIETA**

CONTRATTORE: **OLIMAR**

FILE NAME: 015.PG.1056