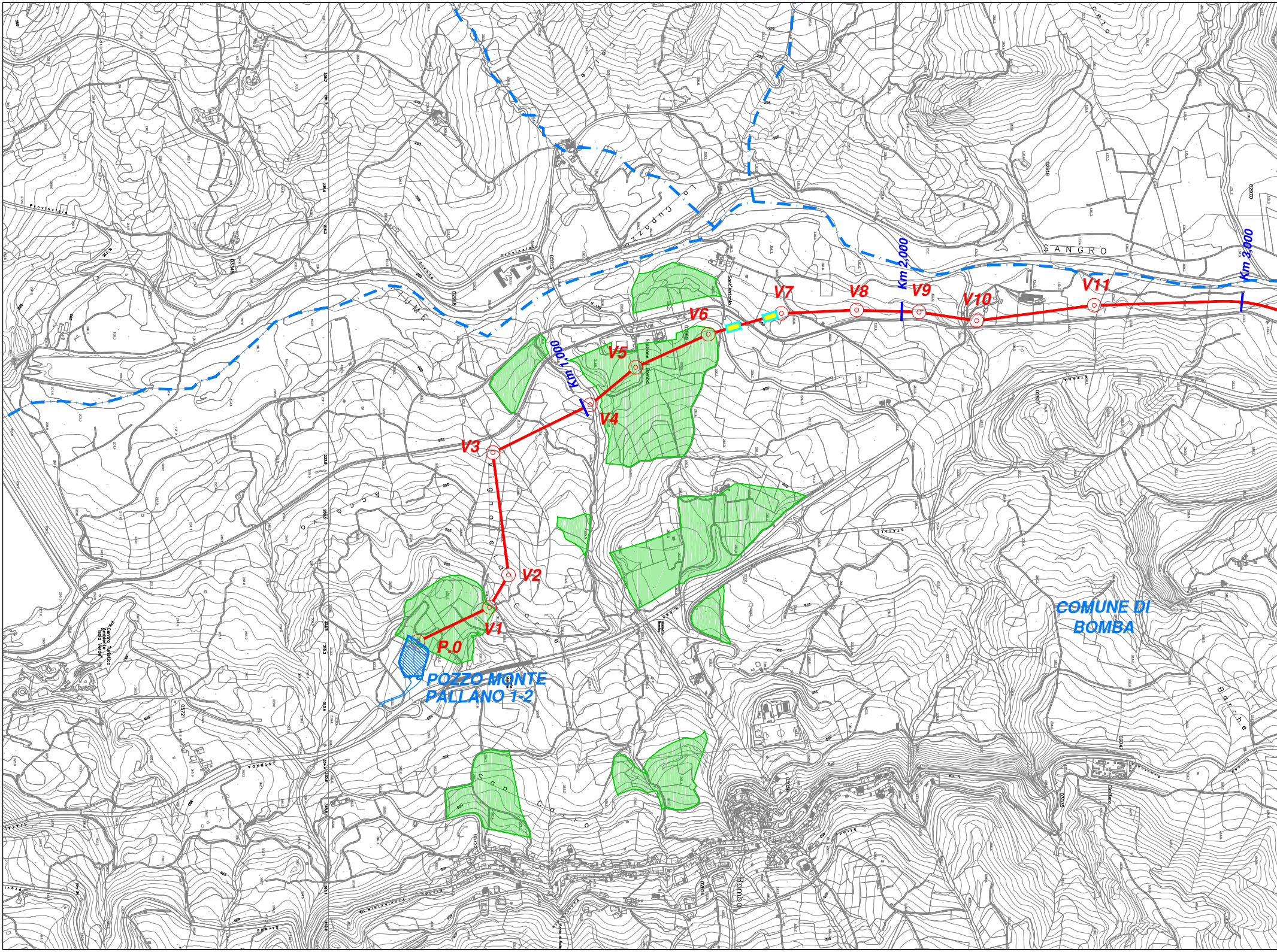

P.0
V1
V2
V3
V4
V5
V6
V7
V8
V9
V10
V11
Km 1,000
Km 2,000
Km 3,000
POZZO MONTE
PALLANO 1-2
COMUNE DI
BOMBA
SANGRO
FIUME
Bomba
Sant'Antonio
Provinciale
Barche

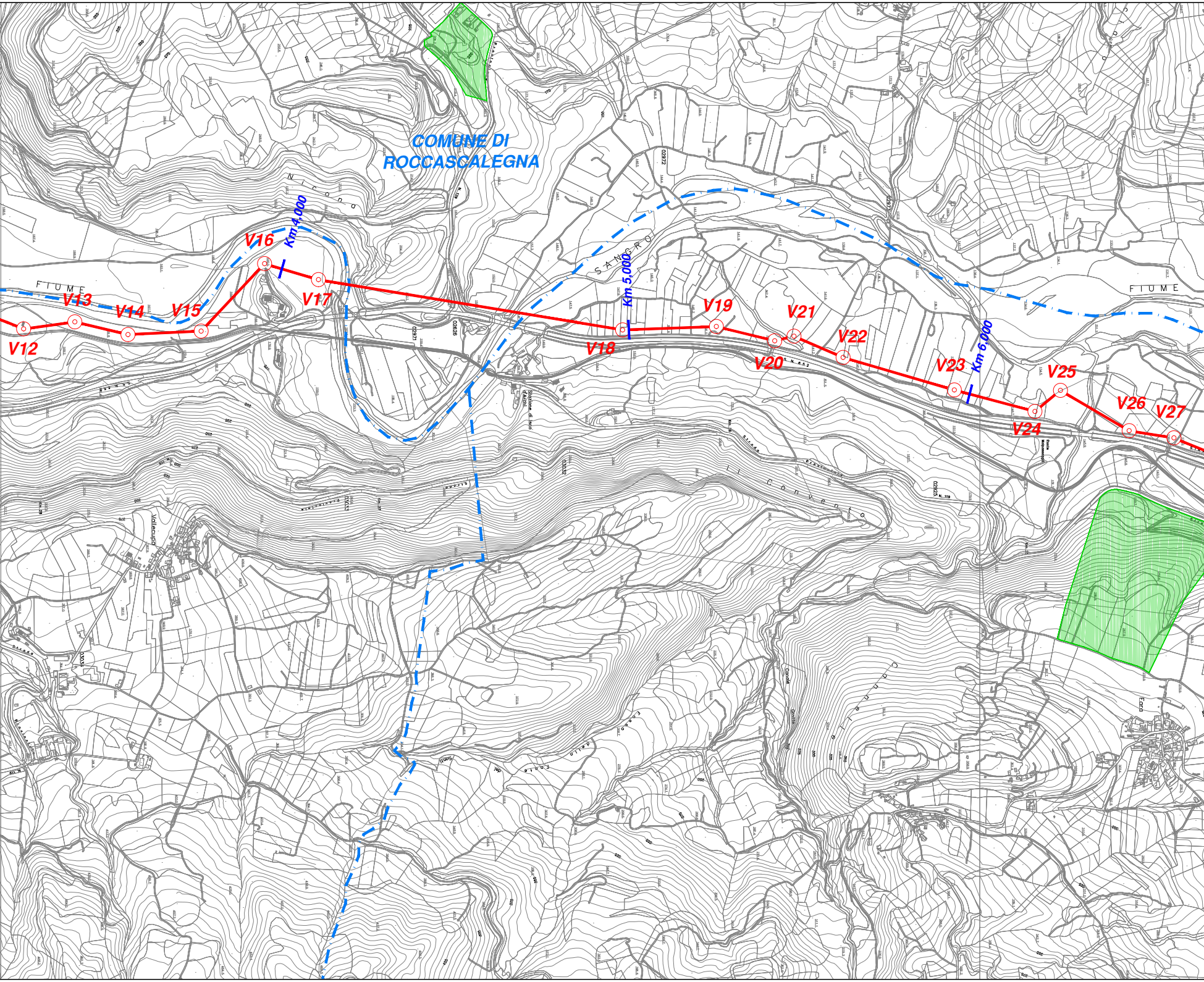
COMUNE DI
ROCCASCALEGNA
Nicondo
FIUME
SANGRO
FIUME
Km 4,000
Km 5,000
Km 6,000
V12
V13
V14
V15
V16
V17
V18
V19
V20
V21
V22
V23
V24
V25
V26
V27
Stazione di Isca d'Archi
Vallecupo
Li Convento
02972
02971
02926
02925
02932

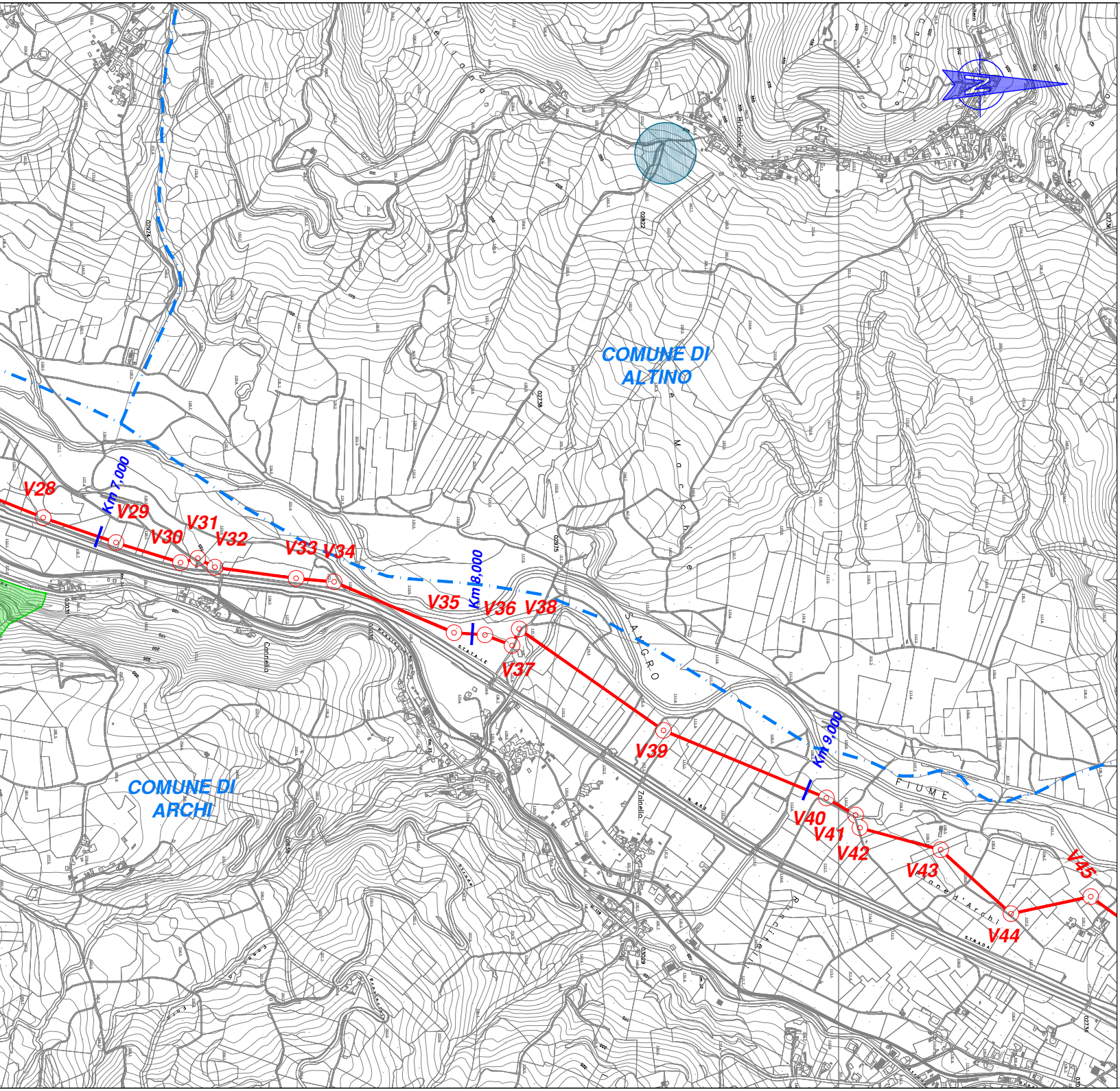
COMUNE DI
ALTINO
COMUNE DI
ARCHI
V28
Km 7,000
V29
V30
V31
V32
V33
V34
V35
Km 8,000
V36
V38
V37
V39
Km 9,000
V40
V41
V42
V43
V44
V45
Macchie
SANGRO
FIUME
STATALE
STRADA
Zoinello

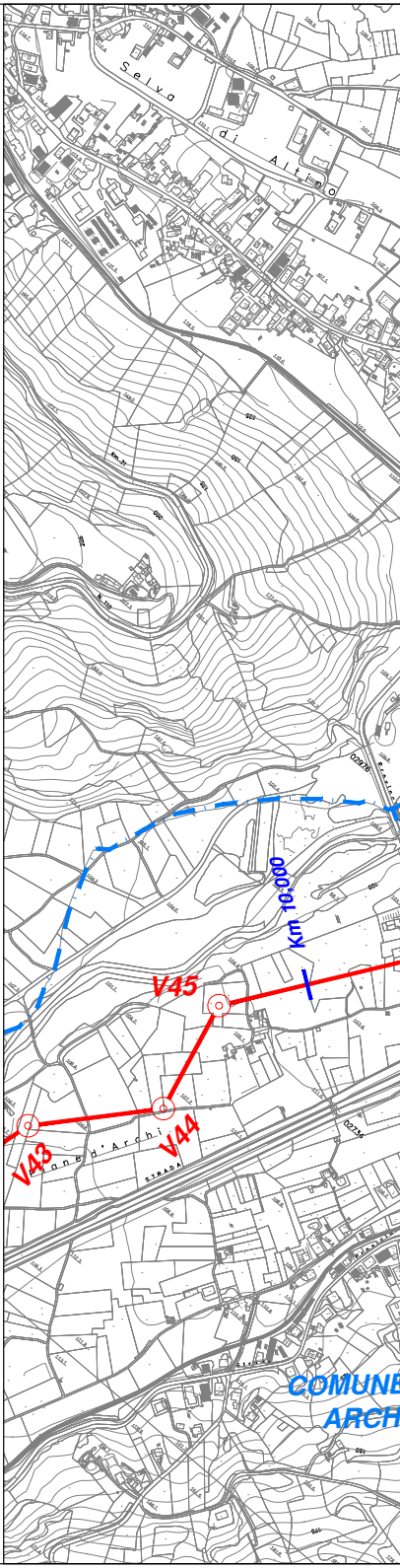
Selva di Altino
V45
Km 10,000
V43
V44
STRADA
COMUNE
ARCHI

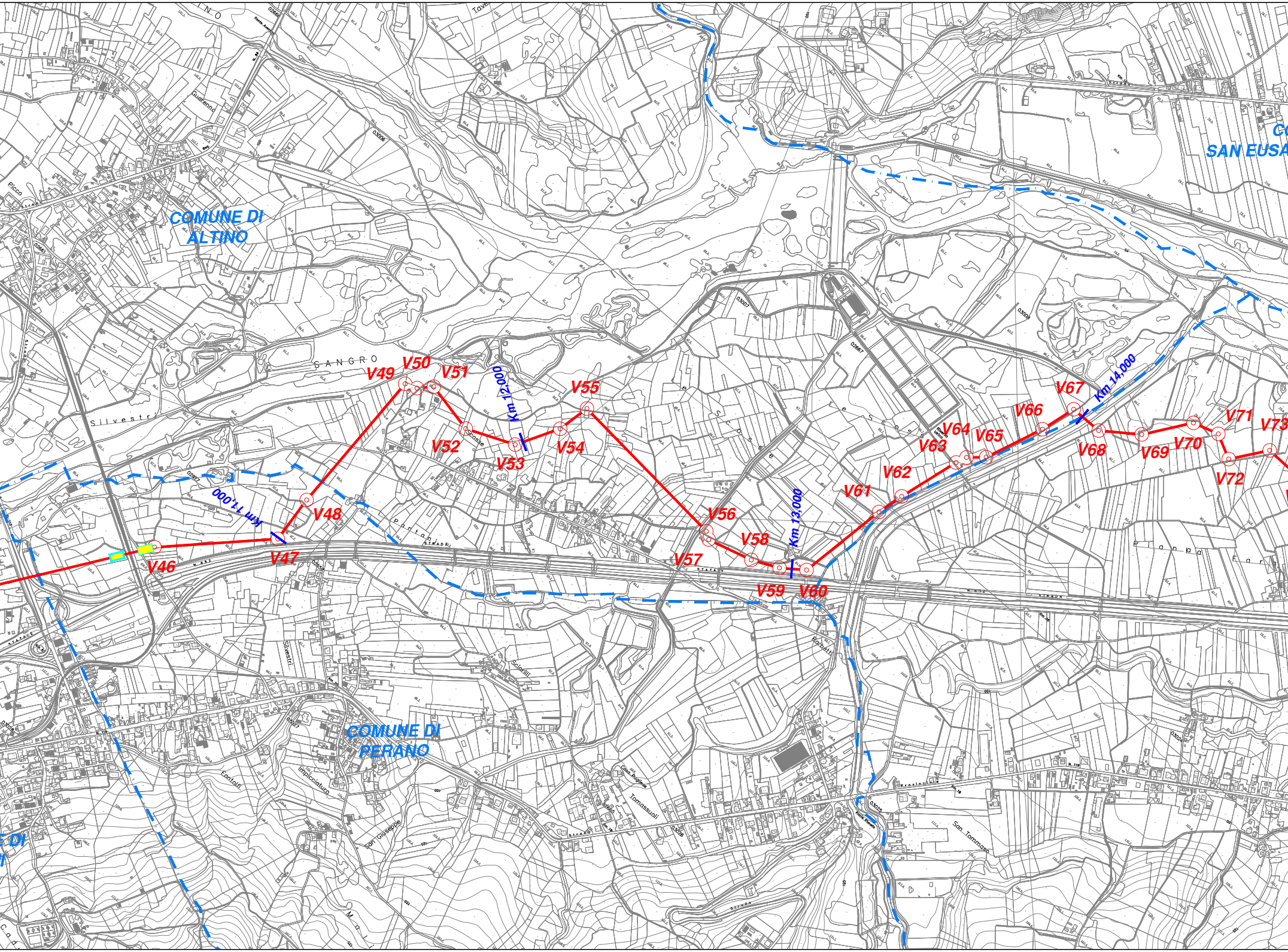
COMUNE DI ALTINO
COMUNE DI PERANO
SAN EUSA
SANGRO
Silvestri
Km 11,000
Km 12,000
Km 13,000
Km 14,000
V46
V47
V48
V49
V50
V51
V52
V53
V54
V55
V56
V57
V58
V59
V60
V61
V62
V63
V64
V65
V66
V67
V68
V69
V70
V71
V72
V73
Le Scosse
Sciorilli
Tomassuoli
San Tommaso
San Giuseppe
Impicciaturo
Contrafi

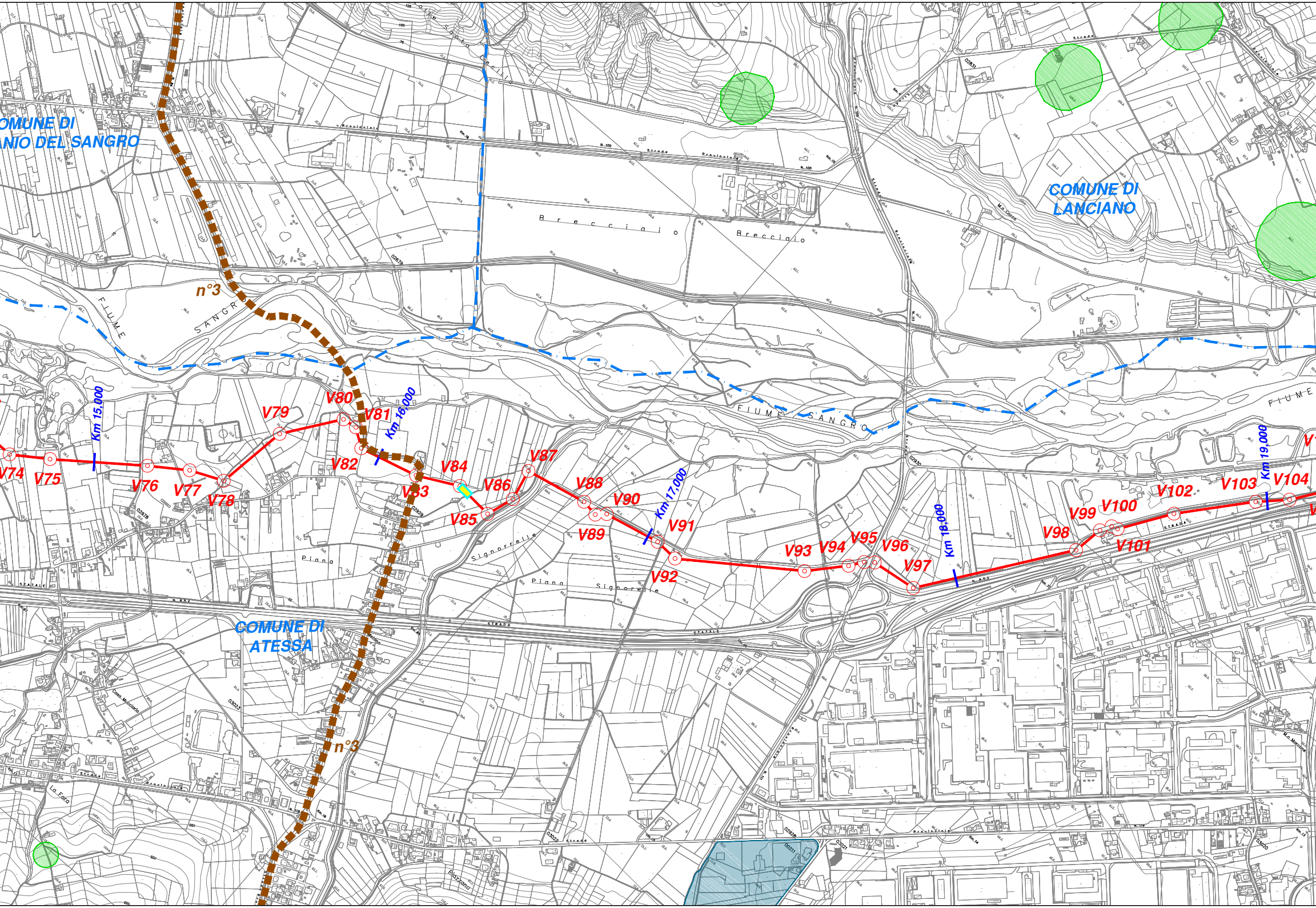
OMUNE DI
NIO DEL SANGRO
COMUNE DI
LANCIANO
COMUNE DI
ATESSA
n°3
n°3
FIUME
SANGRO
FIUME SANGRO
FIUME
Brecciaio
Brecciaio
Piana
Piana
Signorelle
Signorelle
Strada Provinciale
Strada Statale
Km 15,000
Km 16,000
Km 17,000
Km 18,000
Km 19,000
V74
V75
V76
V77
V78
V79
V80
V81
V82
V83
V84
V85
V86
V87
V88
V89
V90
V91
V92
V93
V94
V95
V96
V97
V98
V99
V100
V101
V102
V103
V104

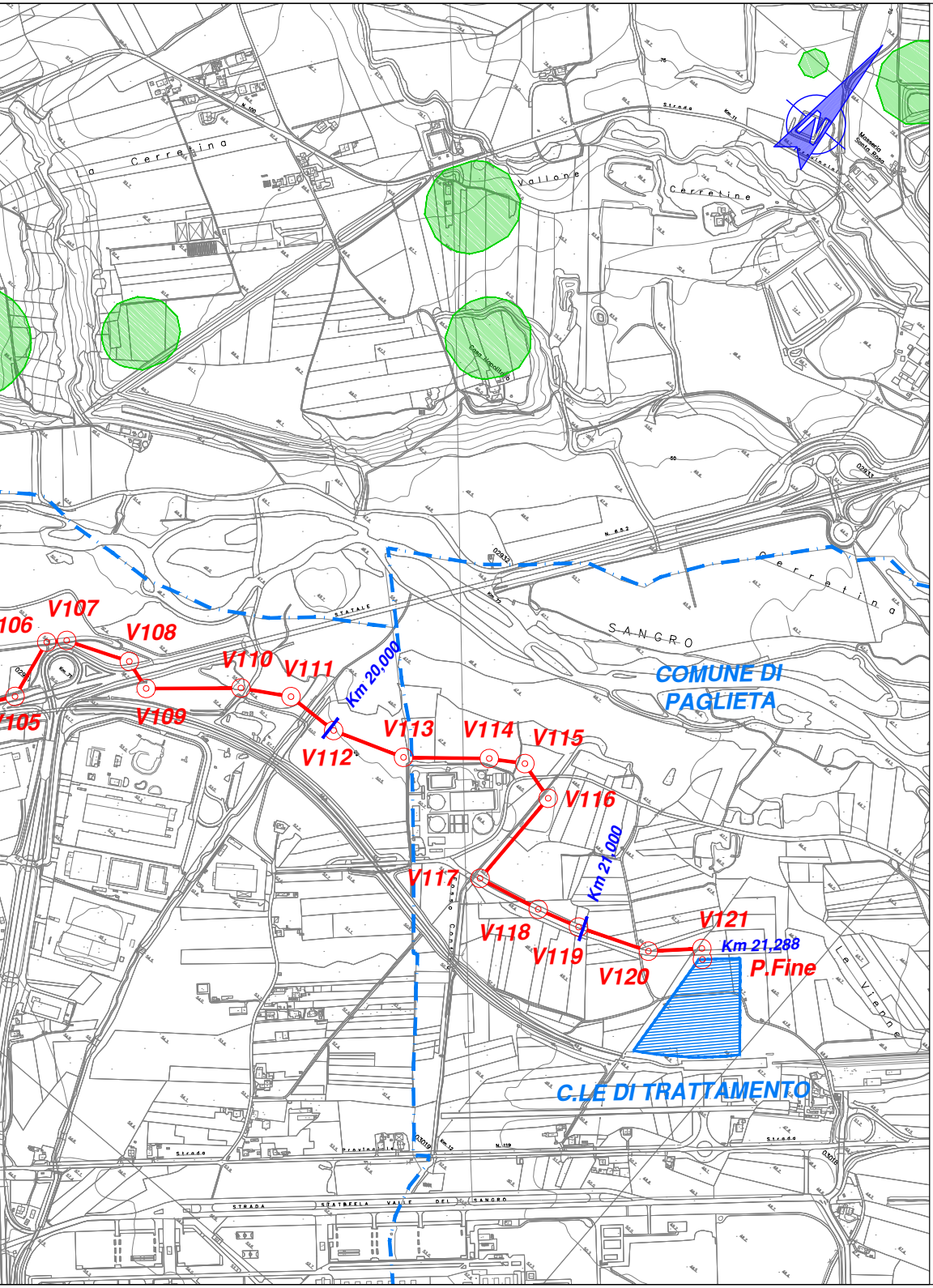
106
V107
V108
V110
V111
Km 20,000
105
V109
V112
V113
V114
V115
V116
V117
Km 21,000
V118
V119
V120
V121
Km 21,288
P.Fine
COMUNE DI PAGLIETA
C.LE DI TRATTAMENTO
SANGRO
Cerretina
Vallone
Cerretine
Statale
Strada Statale Valle del Sangro

LEGENDA

— GASDOTTO IN PROGETTO

Km 3,00 CHILOMETRICA

—▭— CAMERETTA VALVOLA INTERCETTAZIONE

🟩 AREE ARCHEOLOGICHE DA STRUMENTO URBANISTICO

🟦 AREE ARCHEOLOGICHE NON RIPORTATE NEGLI STRUMENTI URBANISTICI

▬ ▬ ▬ TRATTURO IN CORSO DI LIQUIDAZIONE n°3 Centurelle – Montesecco

Fonte: Strumenti urbanistici vigenti dei Comuni interessati
Soprintendenza per i Beni Arheologici dell'Abruzzo – Chieti
Regione Abruzzo – Carta dei Tratturi

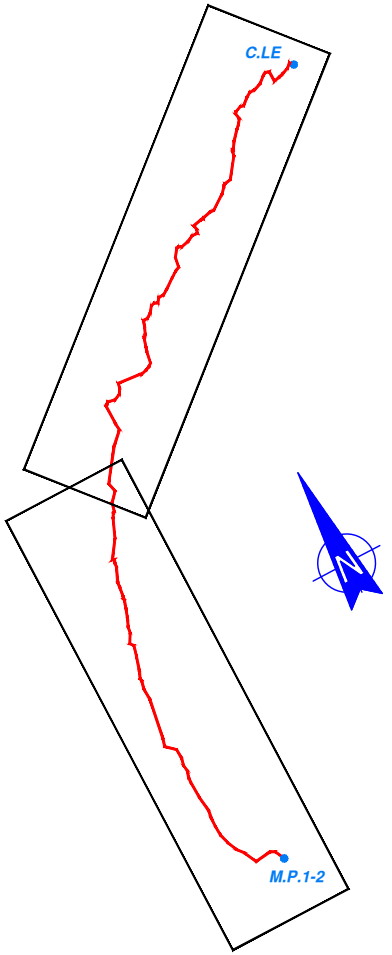

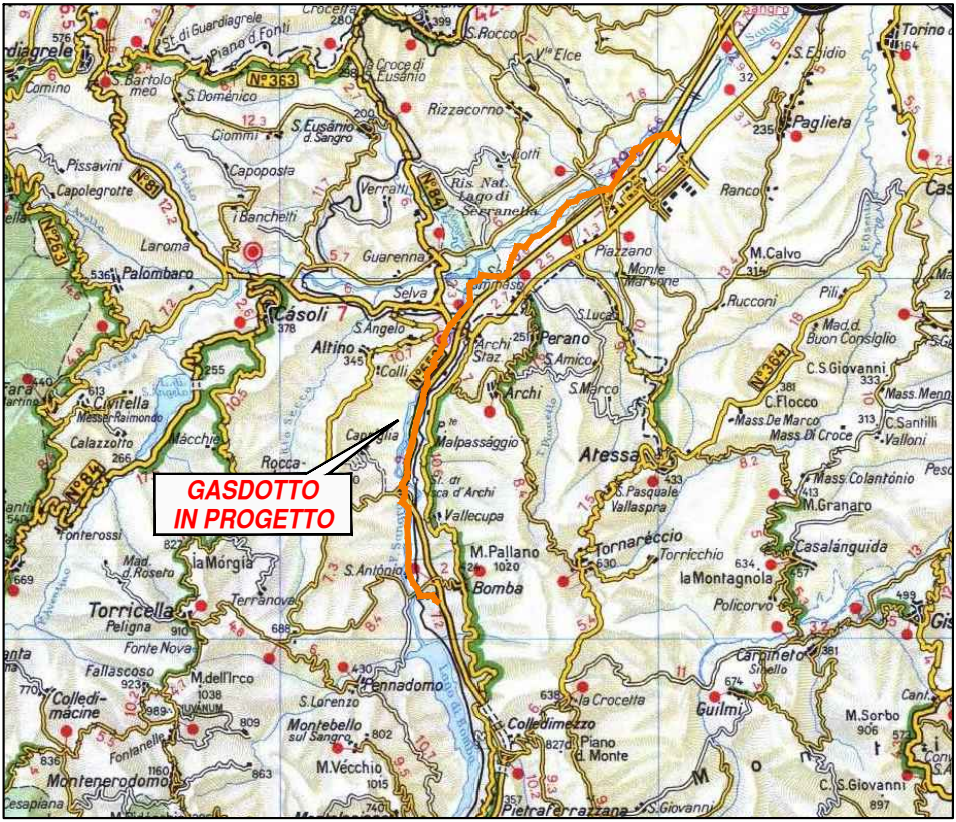
GASDOTTO
IN PROGETTO
Guardiagrele
S.Bartolomeo
Comino
S.Domenico
St. di Guardiagrele
Piano d'Fonti
Crocetta
S.Rocco
V.le Elce
La Croce di S.Eusanio
Rizzacorno
S.Eusanio d.Sangro
Ciommi
Pissavini
Capolegrotte
Capoposta
Verratti
Ris. Nat. Lago di Serranella
I Banchetti
Laroma
Palombaro
Guarenna
Selva
Casoli
S.Angelo
Altino
Colli
Piazzano
Monte Marcone
S.Luca
Perano
S.Amico
Archi Staz.
Archi
S.Marco
Atessa
Torino di Sangro
S.Egidio
Paglieta
Ranco
M.Calvo
Rucconi
Pili
Mad.d. Buon Consiglio
C.S.Giovanni
Mass.Menna
C.Flocco
Mass.De Marco
Mass.Di Croce
C.Santilli
Valloni
Mass.Colantonio
M.Granaro
Casalanguida
Civitella Messer Raimondo
Calazzotto
Macchie
Rocca
Capriglia
Malpassaggio
Vallecupa
S.Pasquale Vallaspra
Tornareccio
Torricchio
la Montagnola
Policorvo
M.Pallano
Bomba
S.Antonio
Fonterossi
la Morgia
Mad. d.Roseto
Torricella Peligna
Terranova
Fonte Nova
Fallascoso
M.dell'Irco
Colledimacine
Pennadomo
S.Lorenzo
Montebello sul Sangro
M.Vecchio
Colledimezzo
la Crocetta
Piano d. Monte
Guilmi
Carpineto Sinello
M.Sorbo
C.S.Giovanni
Pietraferrazzana
S.Giovanni
Fontanelle
Montenerodomo
Lago di Bomba

EDIL TOP

CARTA DEI
VINCOLI ARCHEOLOGICI
SCALA 1:10.000

G. MARINO	OLIMAR	OLIMAR
DISEGN.	VERIFIC.	APPROV.

DATA	FOGLIO
MARZO '16	1 DI 1
SCALA	PLOTTAGGIO
1:10.000	1:1

2			.	.
1	REVISIONE GENERALE	MARZO '16	.	.
0	EMISSIONE	FEBBRAIO 2016	.	.
REV. Rev.	DESCRIZIONE Description	DATA Date	VERIFICATO Checked	APPROVATO Approved

COMMITTENTE
Client

cmi ENERGIA **CMI Energia S.p.A.**

COMMESSA N°:

IMPIANTO / OPERA
Plant

**GASDOTTO
POZZI MONTE PALLANO 1/2
ZONA IND.LE ATESSA-PAGLIETA**

CONTRACTOR

OLIMAR

CODIFICA DOC. / Doc. Number
N° 015.PG.1051

File name :