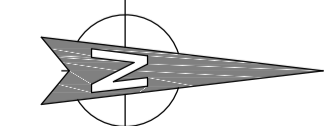



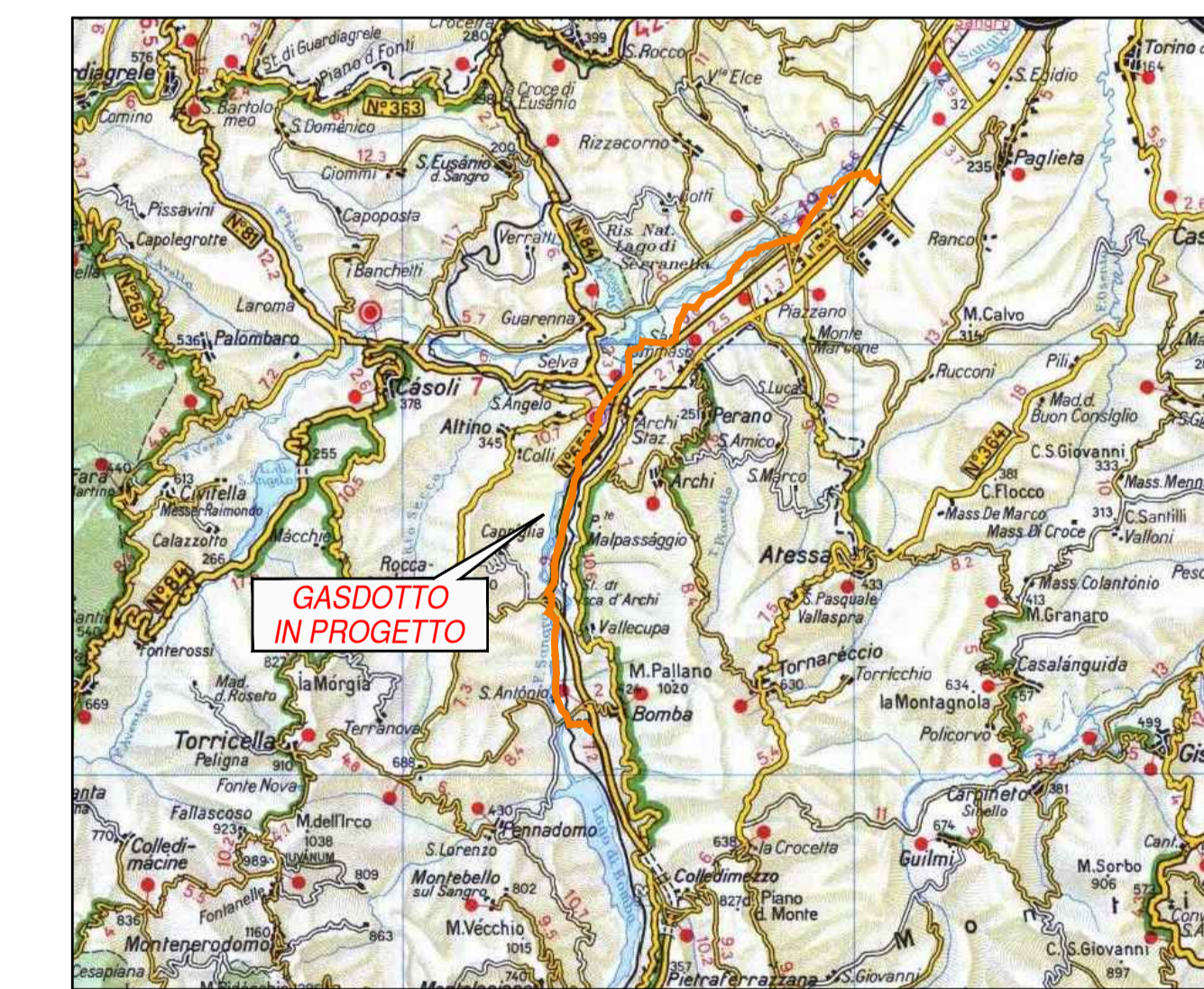
 GASDOTTO IN PROGETTO
 CAMERETTA DI INTERCETTAZIONE

SCALA 1:25.000
 0 250 500 1000 1500 2000 METRI



LEGENDA
 AREE SOTTOPOSTE A VINCOLO IDROGEOLOGICO
 R.D. n°3267/23

Fonte: Regione Abruzzo – Geoportale
 Ufficio Infrastrutture Geografiche






CARTA DEL VINCOLO IDROGEOLOGICO
 SCALA 1/25.000

G. MARRÒ	OLMAR	OLMAR
DESIGN.	VERIFIC.	APPROV.
MARZO '16	1	1
DATA	FOGLIO	
1:25.000	1:1	
SCALA	PIOTTAGGIO	

3	REVISIONE LEGENDA	MARZO '16		
2	REVISIONE GENERALE	DICEMBRE '15		
1	VARIAZIONE PERCORSO	NOVEMBRE '15		
0	EMISSIONE	OTTOBRE '15		

REV.	DESCRIZIONE	DATA	VERIFICATO	APPROVATO
Rev.	Description	Date	Checked	Approved

COMMITTENTE / Client:  **CMI ENERGIA** CMI Energia S.p.A.
 IMPIANTO / OPERA / Plant: **GASDOTTO**
POZZI MONTE PALLANO 1/2
 ZONA IND.LE ATESSA-PAGLIETA
 CONTRATTOR / CONTRACTOR:  **OLMAR**

CODIFICA BDC / Doc. Number: **N°015.PG.11011**
 COMMESSA N°: