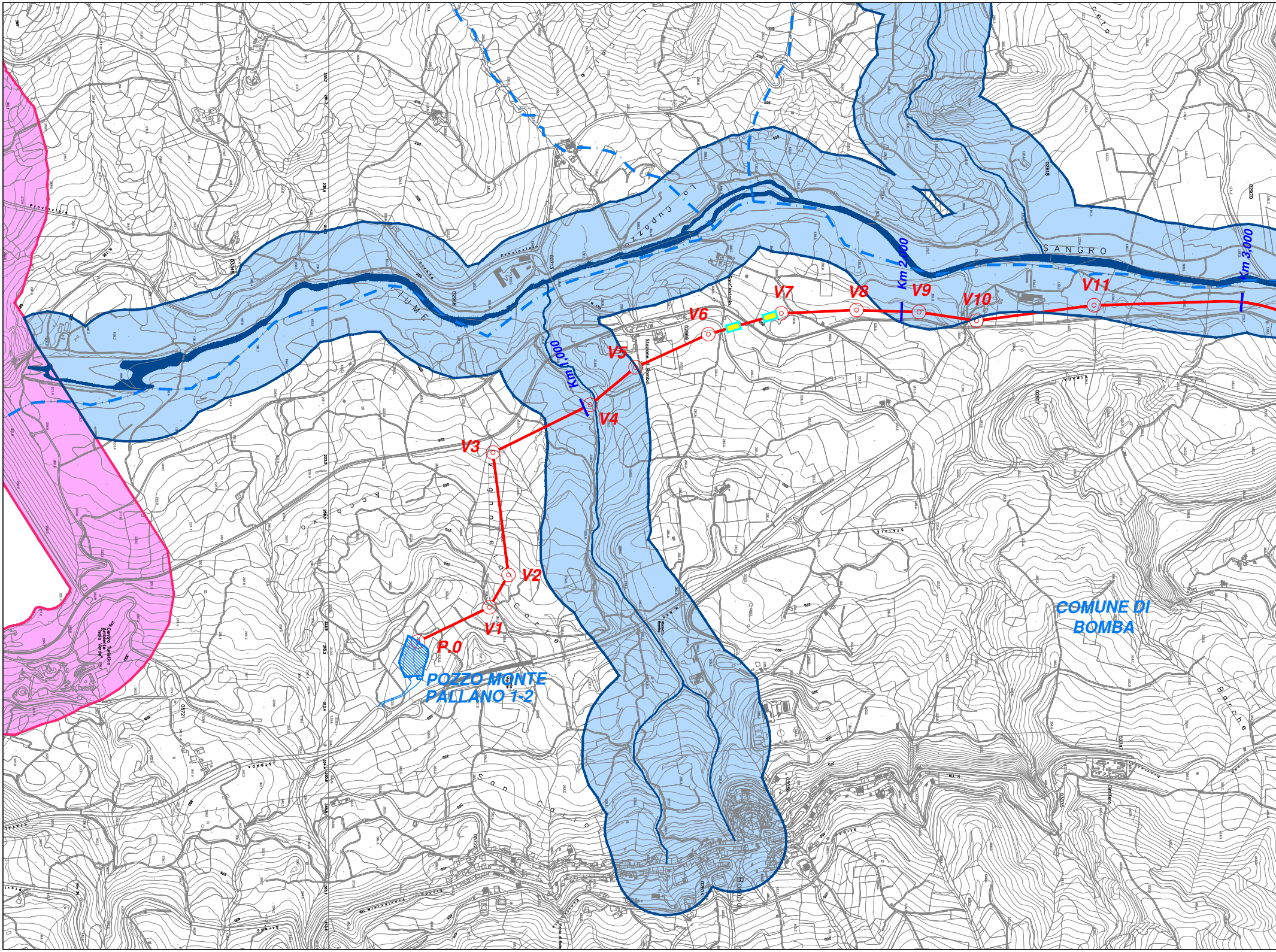
P.0
V1
V2
V3
V4
V5
V6
V7
V8
V9
V10
V11
Km 1,000
Km 2,000
Km 3,000
POZZO MONTE
PALLANO 1-2
COMUNE DI
BOMBA
SANGRO
FIUME
La Cupazza
Provinciale
Stazione di Bomba
Bomba
Barche
Cimitero

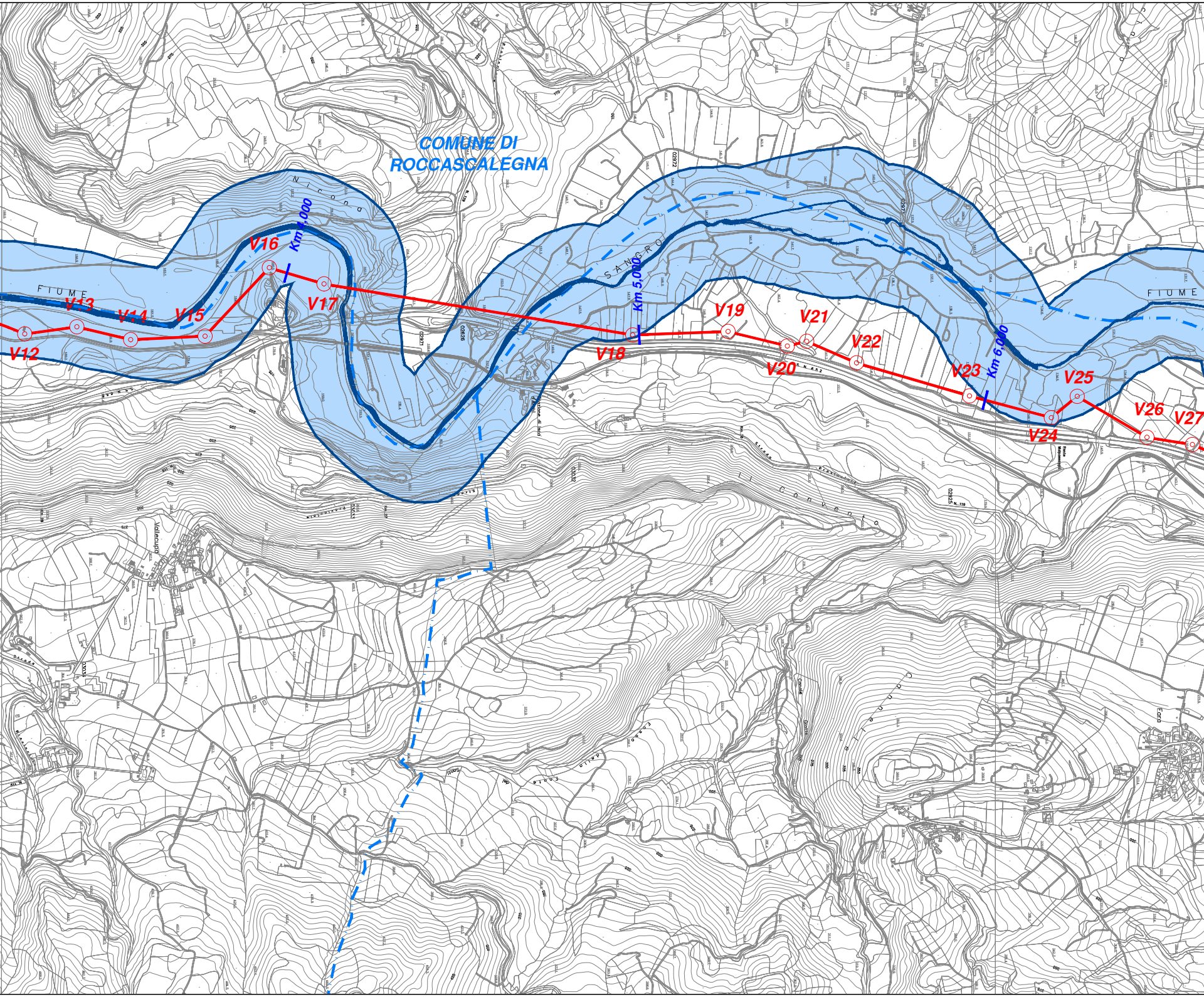
COMUNE DI
ROCCASCALEGNA
FIUME
SANGRO
FIUME
Km 4,000
Km 5,000
Km 6,000
V12
V13
V14
V15
V16
V17
V18
V19
V20
V21
V22
V23
V24
V25
V26
V27
Vallecupa
Il Convento

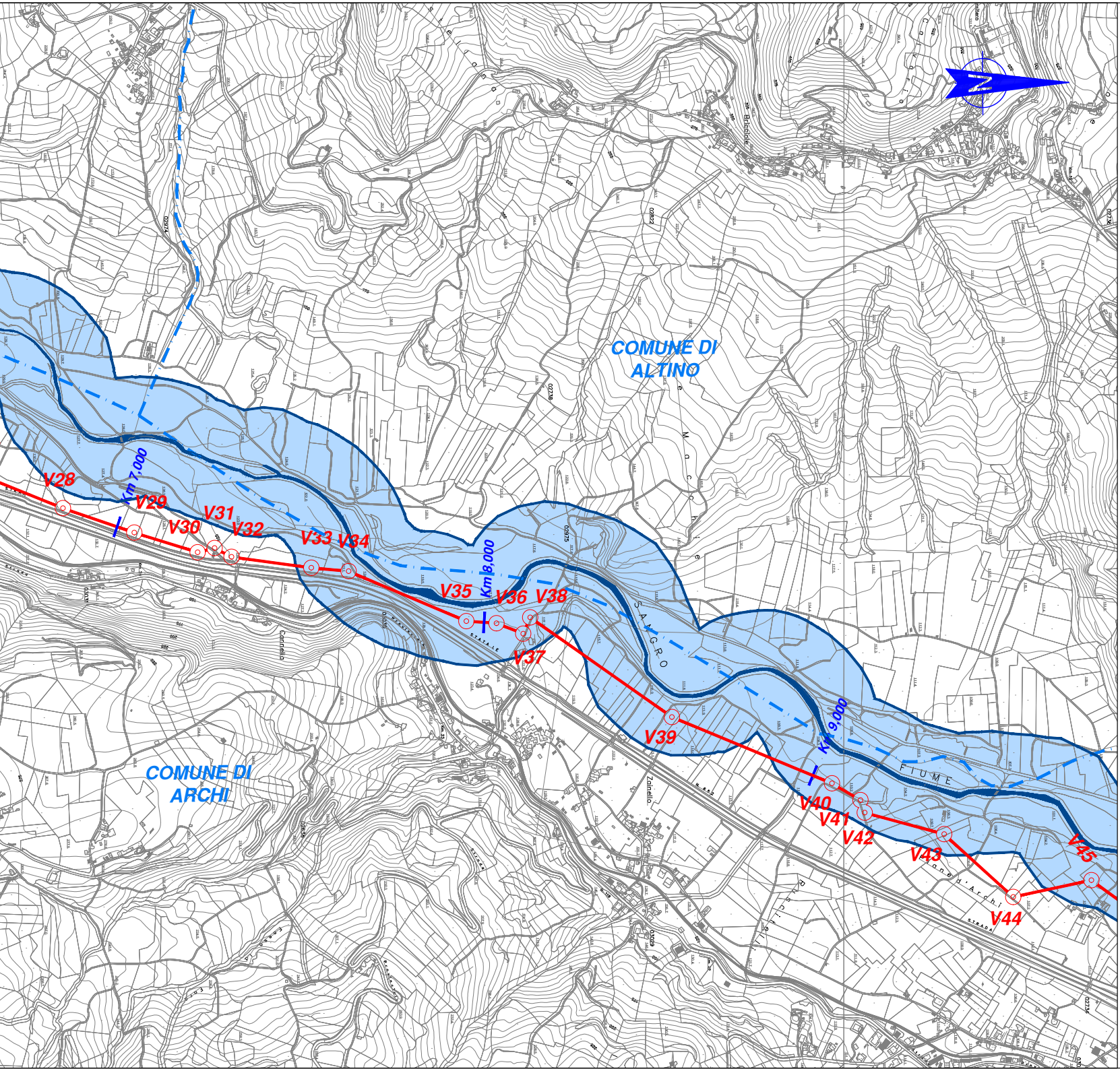
COMUNE DI ALTINO
COMUNE DI ARCHI
V28
V29
V30
V31
V32
V33
V34
V35
V36
V37
V38
V39
V40
V41
V42
V43
V44
V45
Km 7,000
Km 8,000
Km 9,000
FIUME SANGRO
STATALE
STRADA
Zoniello
Carnello

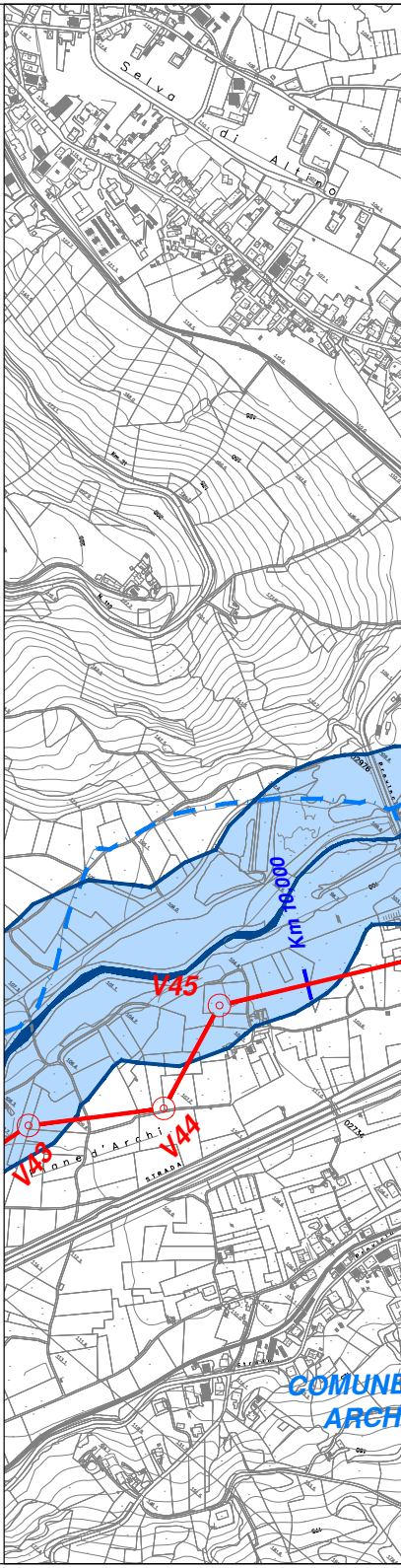
Selva di Altino
V43
V44
V45
Km 10,000
Canned'Archi
STRADA
COMUNE
ARCH

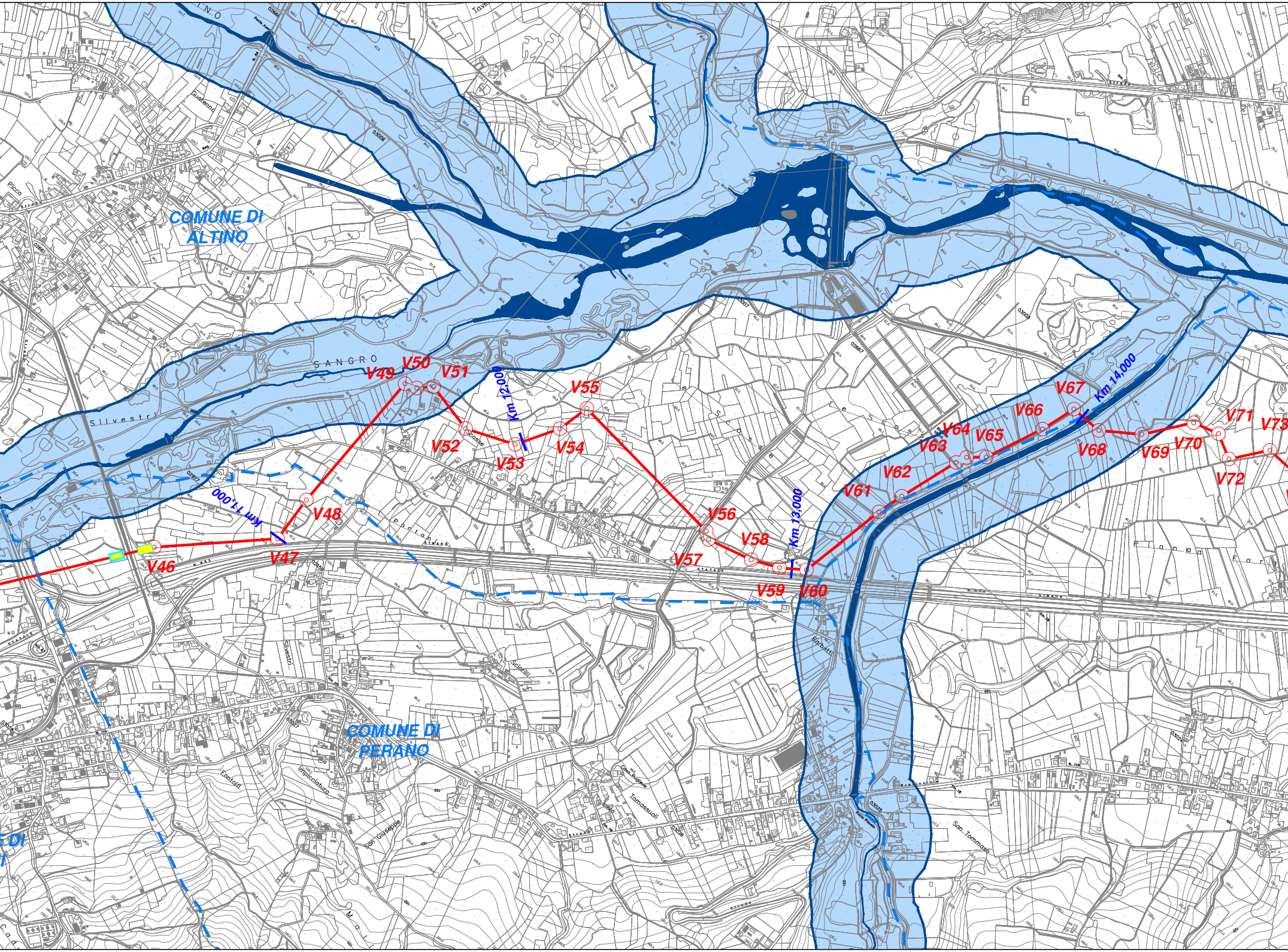
COMUNE DI
ALTINO
COMUNE DI
PERANO
SANGRO
Silvestri
Piccoli
Guarenna
Parlano
Le Scosse
Scosse
Sciorilli
Fontolfi
Impicciaturo
San Giuseppe
Case Pugliese
Tomassuoli
San Tommaso
Roccetti
Piana Farina
V46
V47
V48
V49
V50
V51
V52
V53
V54
V55
V56
V57
V58
V59
V60
V61
V62
V63
V64
V65
V66
V67
V68
V69
V70
V71
V72
V73
Km 11,000
Km 12,000
Km 13,000
Km 14,000

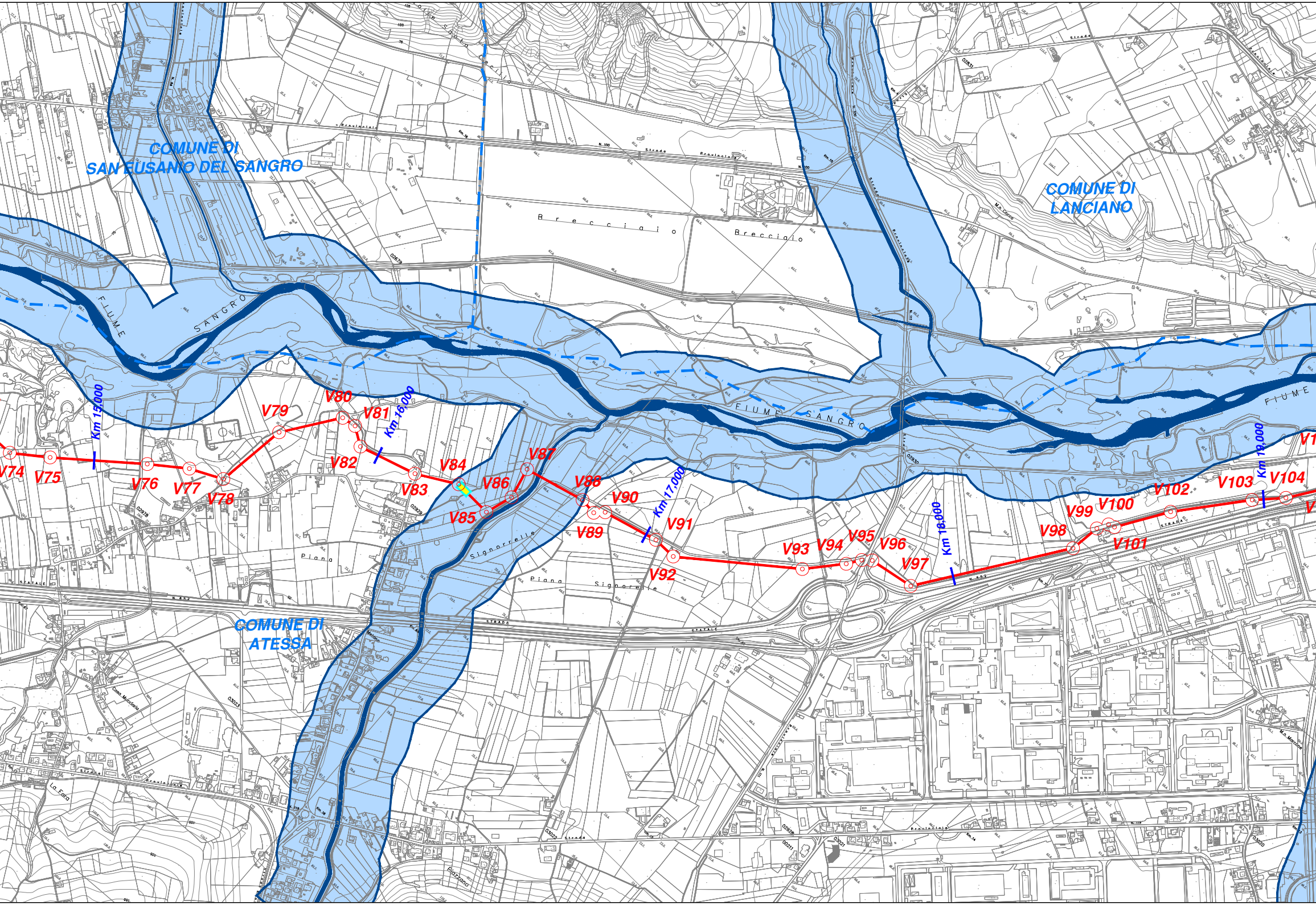
COMUNE DI
SAN EUSANIO DEL SANGRO
COMUNE DI
LANCIANO
COMUNE DI
ATESSA
FIUME SANGRO
FIUME SANGRO
FIUME
Brecciaio
Brecciaio
Piana
Piana Signorelle
Signorelle
Km 15,000
Km 16,000
Km 17,000
Km 18,000
Km 19,000
V74
V75
V76
V77
V78
V79
V80
V81
V82
V83
V84
V85
V86
V87
V88
V89
V90
V91
V92
V93
V94
V95
V96
V97
V98
V99
V100
V101
V102
V103
V104

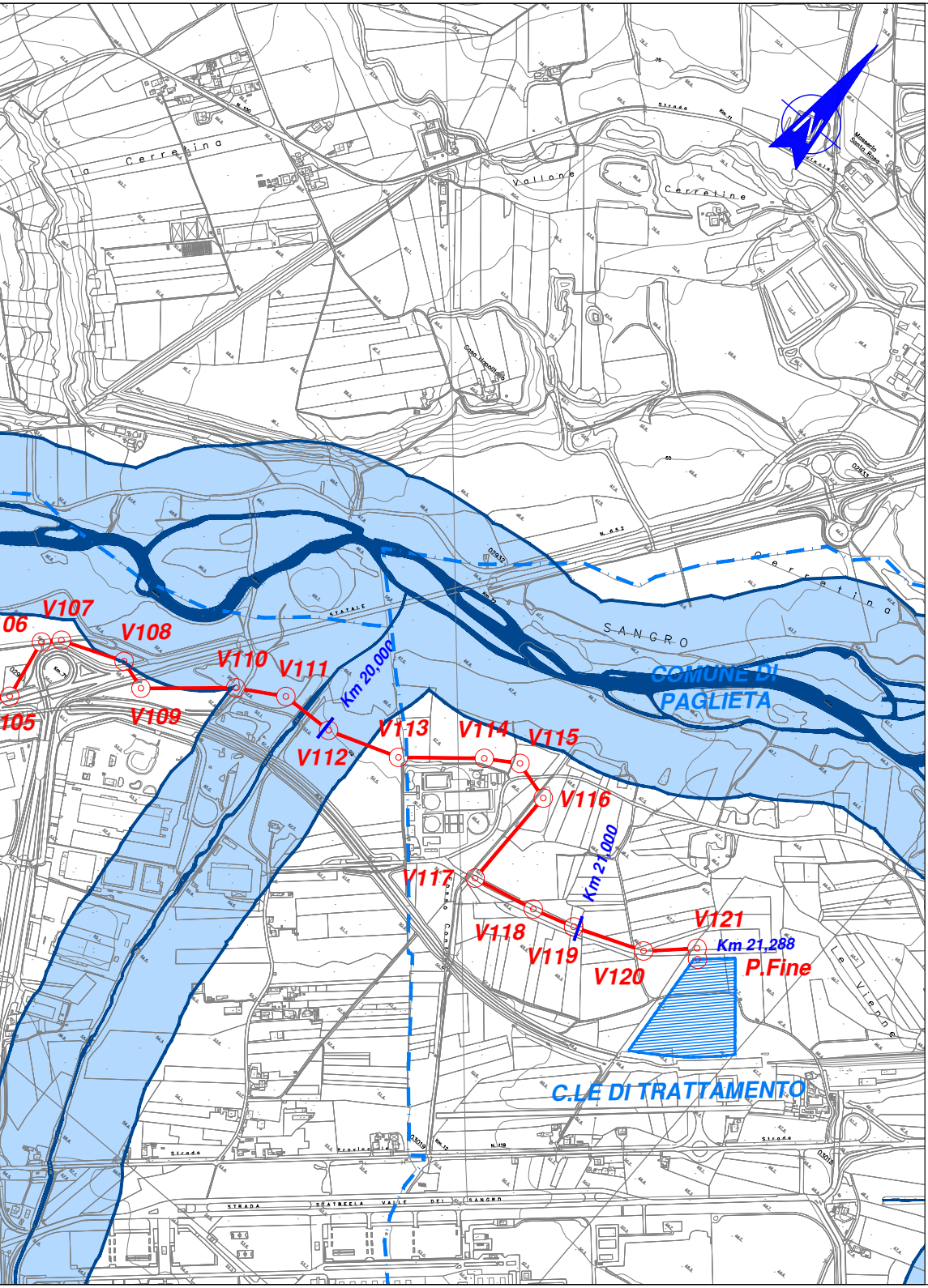
La Cerretina
Vallone
Cerretine
SANGRO
Cerretina
STATALE
COMUNE DI PAGLIETA
06
V107
V108
105
V109
V110
V111
Km 20,000
V112
V113
V114
V115
V116
Km 21,000
V117
V118
V119
V120
V121
Km 21,288
P.Fine
C.LE DI TRATTAMENTO
Le Vienne
STRADA STATALE VALLE DEL SANGRO

LEGENDA

🟥	GASDOTTO IN PROGETTO
Km 3,00	CHILOMETRICA
🟨	CAMERETTA VALVOLA INTERCETTAZIONE
🟪	FASCIA DI RISPETTO LACUSTRE D.lgs n°42/2004 e s.m.i.
🟦	FASCIA DI RISPETTO FLUVIALE D.lgs n°42/2004 e s.m.i.
🟦	FIUMI E CORSI D'ACQUA

Fonte: PaBAAC – Ministero dei Beni e delle Attività Culturali e del Turismo
Direzione Generale per i Beni Architettonici e Paesaggistici

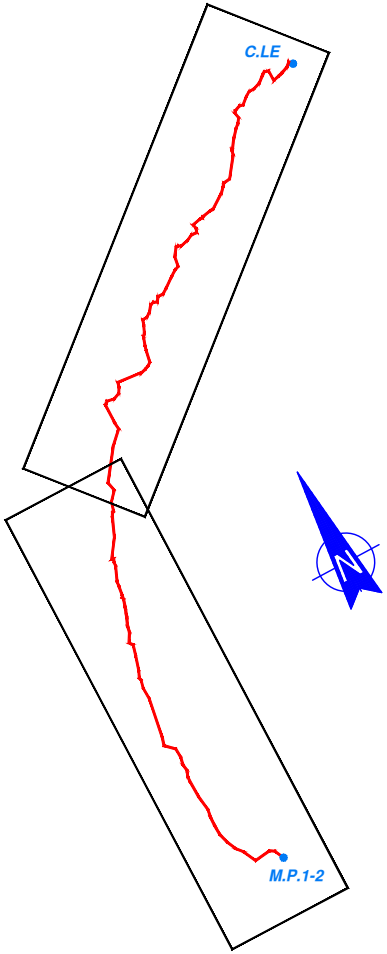

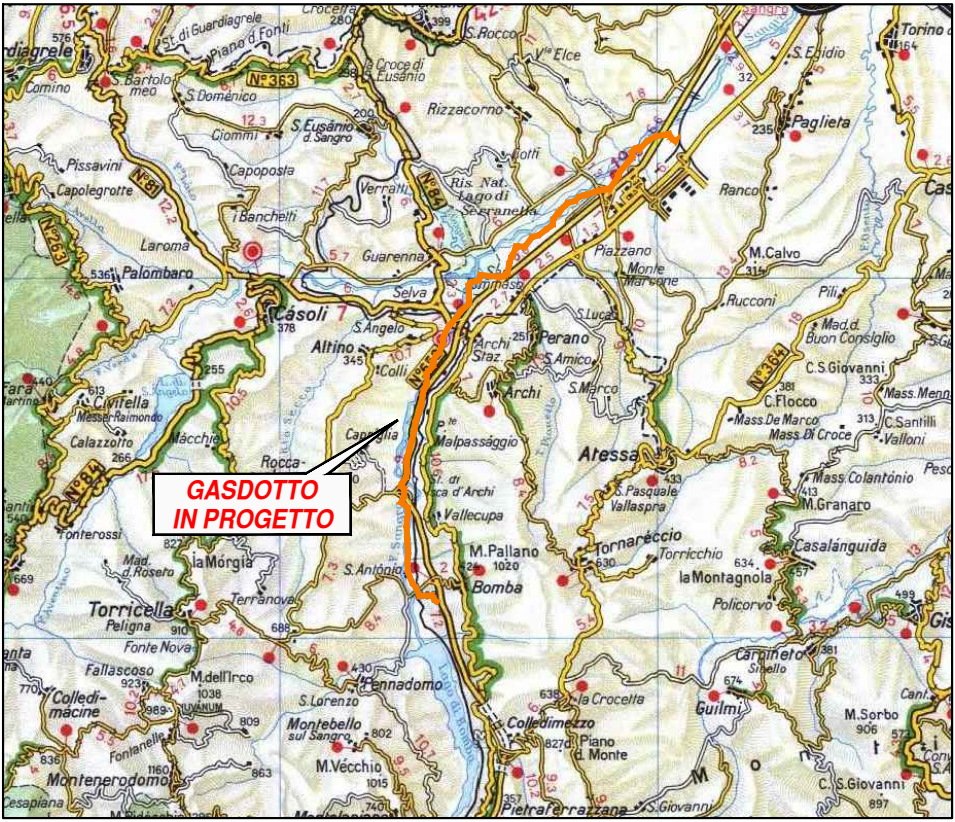
GASDOTTO
IN PROGETTO
Paglieta
S. Egidio
Ranco
M.Calvo
Piazzano
Monte Marcone
Rucconi
Pili
Mad.d. Buon Consiglio
C.S.Giovanni
C.Flocco
Mass.De Marco
Mass.Di Croce
Mass.Menna
C.Santilli
Valloni
Mass.Colantonio
M.Granaro
Casalanguida
Rizzacorno
Ris. Nat. Lago di Serranella
S.Rocco
V.le Elce
Croce di Eusanio
S.Eusanio d.Sangro
S.Domenico
S. Bartolomeo
Ciommi
Capoposta
Verratti
Guarenna
Selva
Casoli
S.Angelo
Altino
Colli
Archi
Archi Staz.
Perano
S.Amico
S.Luca
S.Marco
Atessa
S.Pasquale
Vallaspra
Tornareccio
Torricchio
la Montagnola
Policorvo
Carpineto Sinello
Guilmi
M.Sorbo
C.S.Giovanni
Malpassaggio
Vallecupa
M.Pallano
Bomba
S.Antonio
Roccascalegna
Capriglia
Macchie
Civitella
Messer Raimondo
Calazzotto
Pissavini
Capolegrotte
i Banchetti
Laroma
Palombaro
Fara S.Martino
Fonterossi
Mad. d.Roseto
la Morgia
Torricella Peligna
Fonte Nova
Terranova
Fallascoso
M.dell'Arco
Colledimacine
Fontanelle
Montenerodomo
Pennadomo
S.Lorenzo
Montebello sul Sangro
M.Vecchio
Colledimezzo
Piano d. Monte
la Crocetta
Pietraferrazzana
Lago di Bomba
N°363
N°81
N°84
N°364
N°263
N°652

E D I L T O P	CARTA DELLE FASCE DI RISPETTO FLUVIALE E LACUSTRE SCALA 1:10.000	G. MARINO	OLIMAR	OLIMAR
		DISEGN.	VERIFIC.	APPROV.
		DATA MARZO '16	FOGLIO 1 DI 1	
		SCALA 1:10.000	PLOTTAGGIO 1:1	

REV. Rev.	DESCRIZIONE Description	DATA Date	VERIFICATO Checked	APPROVATO Approved
2			.	.
1	REVISIONE GENERALE	MARZO '16	.	.
0	EMISSIONE	GENNAIO 2016	.	.

COMMITTENTE
Client

CMI ENERGIA **CMI Energia S.p.A.**

COMMESSA N°:

IMPIANTO / OPERA
Plant

GASDOTTO
POZZI MONTE PALLANO 1/2
ZONA IND.LE ATESSA-PAGLIETA

CONTRACTOR

OLIMAR

CODIFICA DOC. / Doc. Number
N° 015.PG.1048

File name :