V.B.01 ⋈ ⋈ V.B.02

T.O.C. N°1 L= 560m

P.0	V1	V2	V3	V4	V5	V6	V.B.01	V.B.02	V7	V8	V9	V10	V11	V12	V13	V14	V15
0.00	114.77	341.61	702.69	1019.13	1191.71	1425.37	1510.00	1600.00	1647.55	1867.99	2050.65	2220.84	2567.59	3177.14	3323.76	3478.52	3686.29

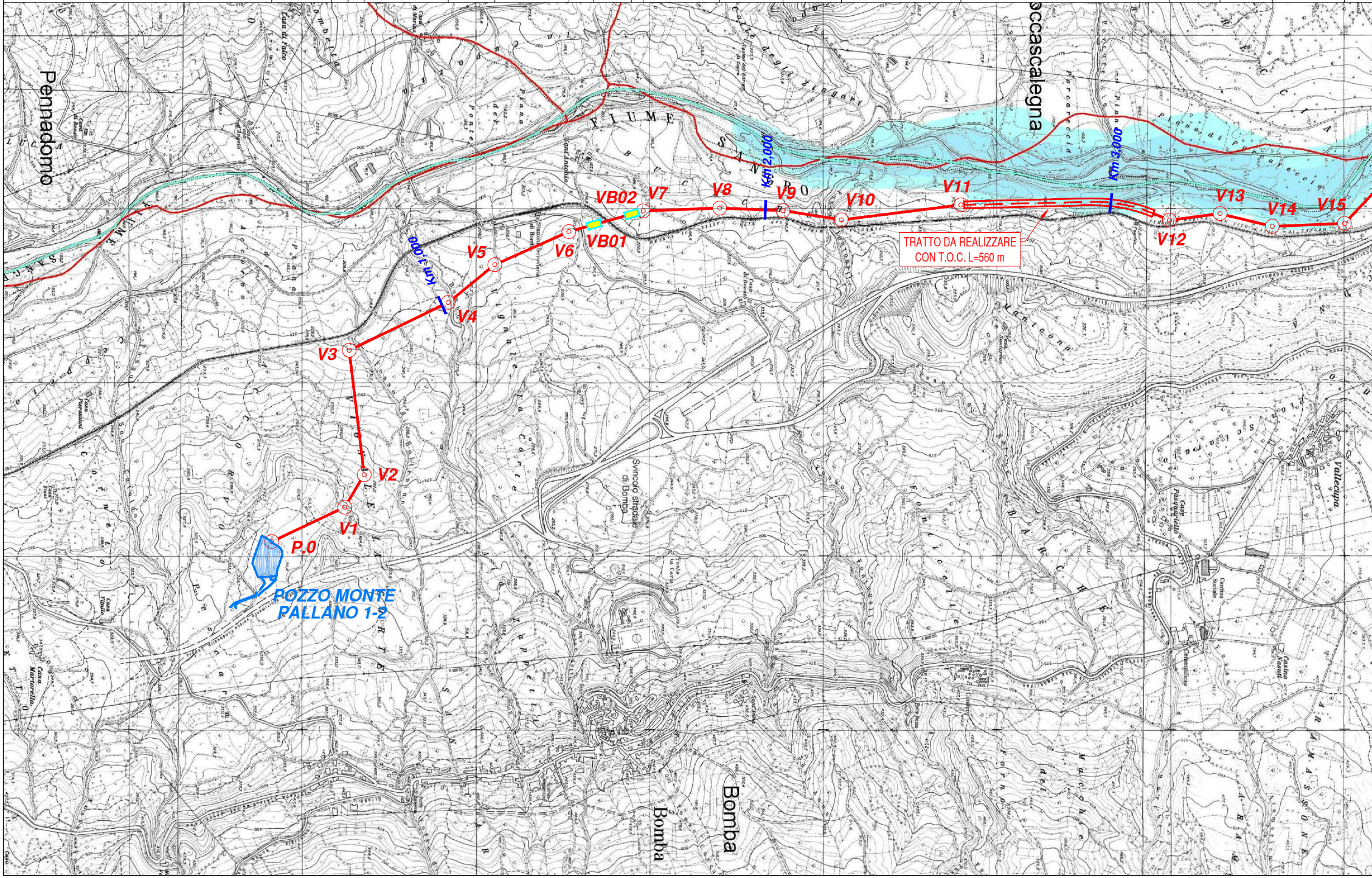
Pennadomo
FIUME SANGRO
occascalegna
Km 1,000
Km 2,000
Km 3,000
P.0
V1
V2
V3
V4
V5
V6
VB01
VB02
V7
V8
V9
V10
V11
V12
V13
V14
V15
TRATTO DA REALIZZARE
CON T.O.C. L=560 m
POZZO MONTE
PALLANO 1-2
Svincolo stradale
di Bomba
Bomba
Bomba
Vallecupa

T.O.C. N°2 L= 735m

V16	V17	V18	V19	V20	V21	V22	V23	V24	V25	V26	V27	V28	V29	V30	V31	V32
3948.46	4107.93	4981.93	5248.15	5418.50	5474.44	5626.35	5954.80	6191.38	6285.19	6510.97	6639.50	6850.90	7047.20	7219.51	7264.95	7314.38

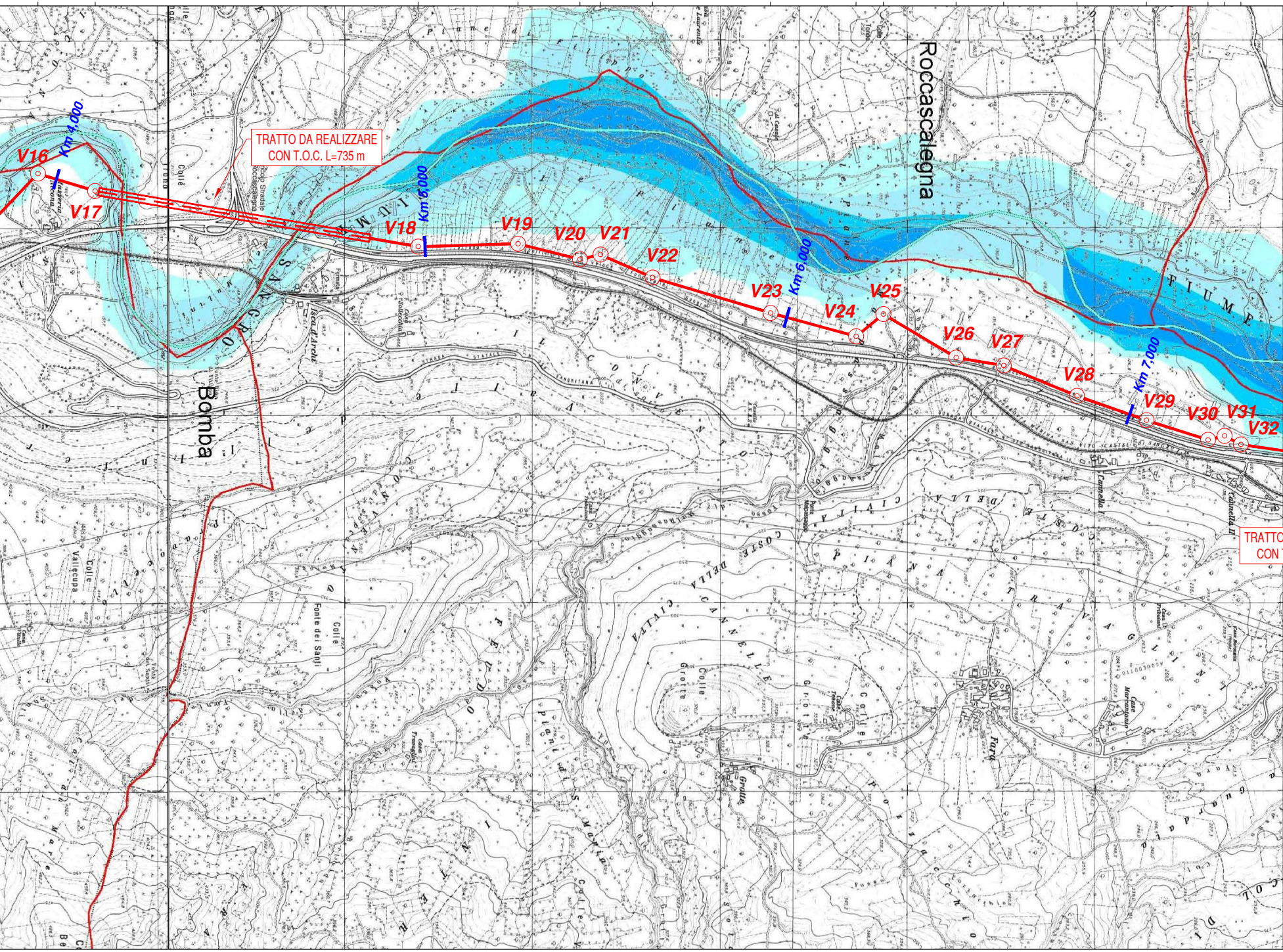

TRATTO DA REALIZZARE
CON T.O.C. L=735 m
V16
V17
Km 4,000
Km 5,000
V18
V19
V20
V21
V22
V23
Km 6,000
V24
V25
V26
V27
V28
Km 7,000
V29
V30
V31
V32
Roccascalegna
Bomba
FIUME
SANGRO
Colle Vallecupa
Fonte dei Santi
Colle Grotta
Fara
TRATTO
CON

T.O.C. N°3 L= 326m

V33	V34	V35	V36	V37	V38	V39	V40	V41	V42	V43	V44	V45
7523.69	7620.94	7953.33	8032.10	8106.83	8153.02	8603.43	9053.73	9139.71	9174.24	9388.09	9630.57	9838.61

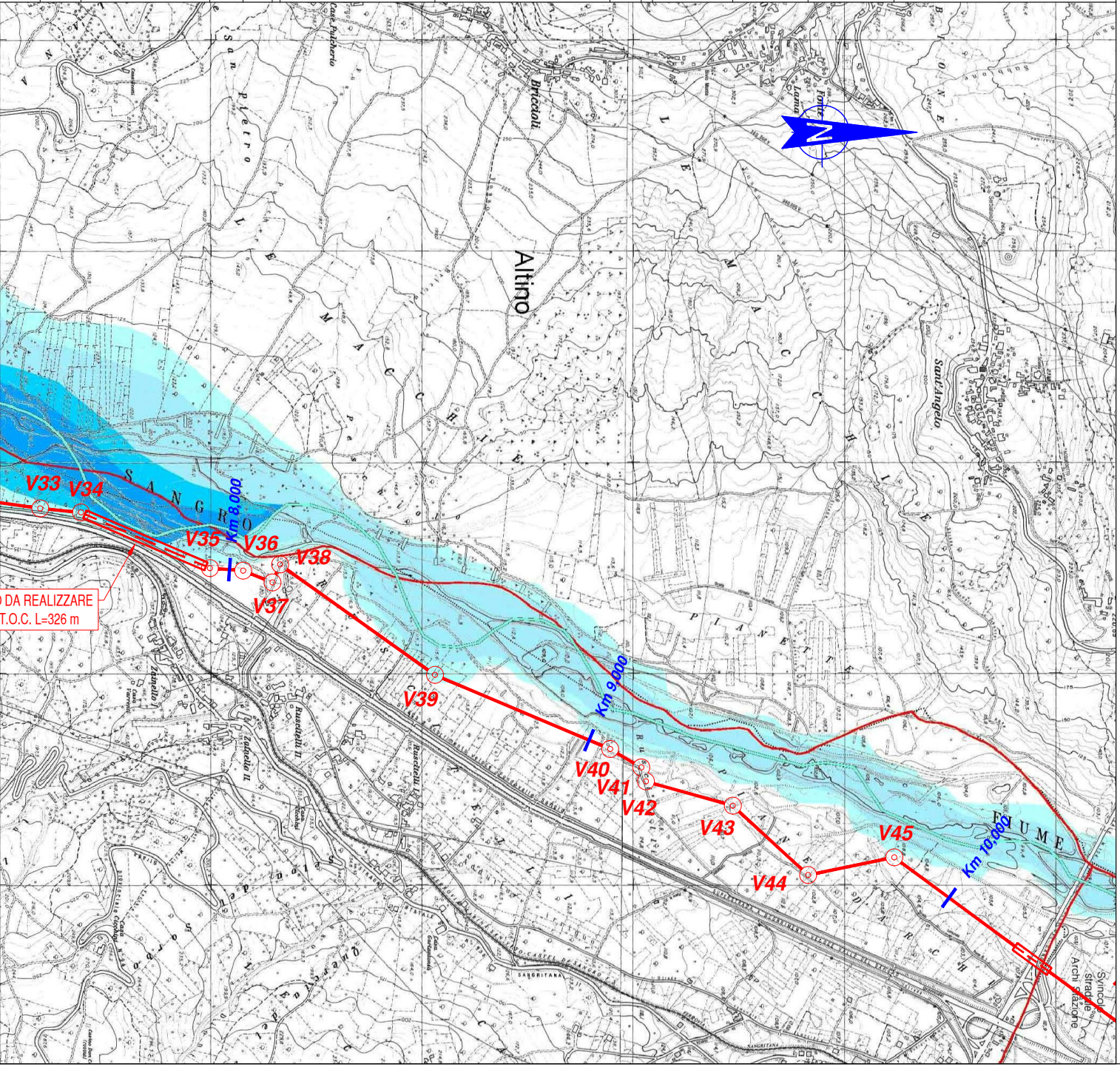
Altino
Briccioli
San Pietro
Case Pulcherio
LE MACCHIE
Sant'Angelo
PIANETTE
SANGRO
FIUME
V33
V34
V35
V36
V37
V38
V39
V40
V41
V42
V43
V44
V45
Km 8,000
Km 9,000
Km 10,000
Zanello
Zanello II
Buscitelli II
Buscitelli
Svincolo stradale Archi Stazione
D DA REALIZZARE
T.O.C. L=326 m
SANGRITANA

T.O.C. N°4 100m V.B.03 ⋈ ⋈ V.B.04

V45		V46	
9838.61	10250.00	10606.00	10634.43

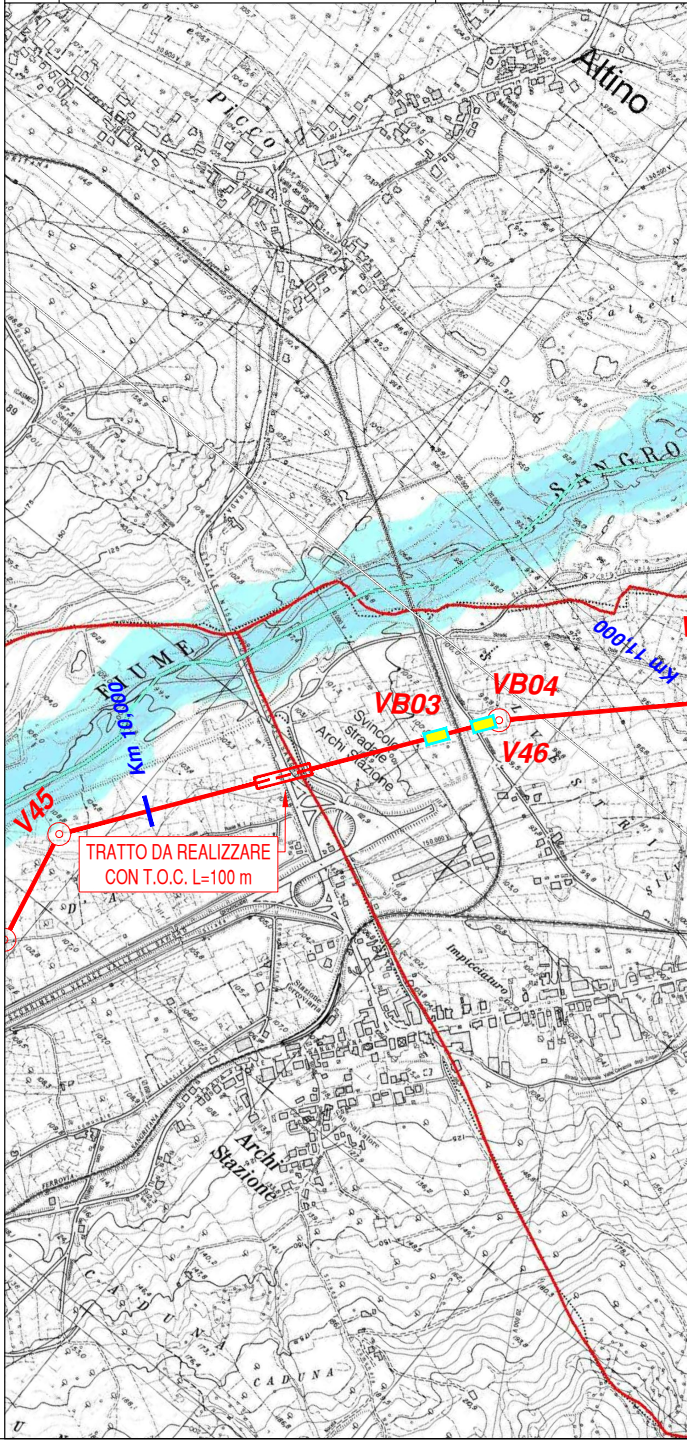
Altino
PICCO
SANGRO
FIUME
Km 10,000
Km 11,000
V45
VB03
VB04
V46
Svincolo stradale Archi Stazione
TRATTO DA REALIZZARE
CON T.O.C. L=100 m
Archi Stazione
Impicciaturo
CADUNA

V47	V48	V49	V50	V51	V52	V53	V54	V55	V56	V57	V58	V59	V60	V61	V62
10996.01	11137.68	11583.42	11620.06	11669.62	11823.63	11976.06	12115.31	12213.58	12714.23	12739.72	12877.94	12963.77	13042.97	13314.54	13395.20

V63	V64	V65	V66	V67	V68	V69	V70	V71	V72	V73	V74	V75	V76	V77	V78
13582.78	13616.61	13674.22	13857.96	13966.69	14062.64	14189.12	14344.28	14424.06	14503.80	14626.27	14738.87	14863.73	15163.62	15293.52	15403.14

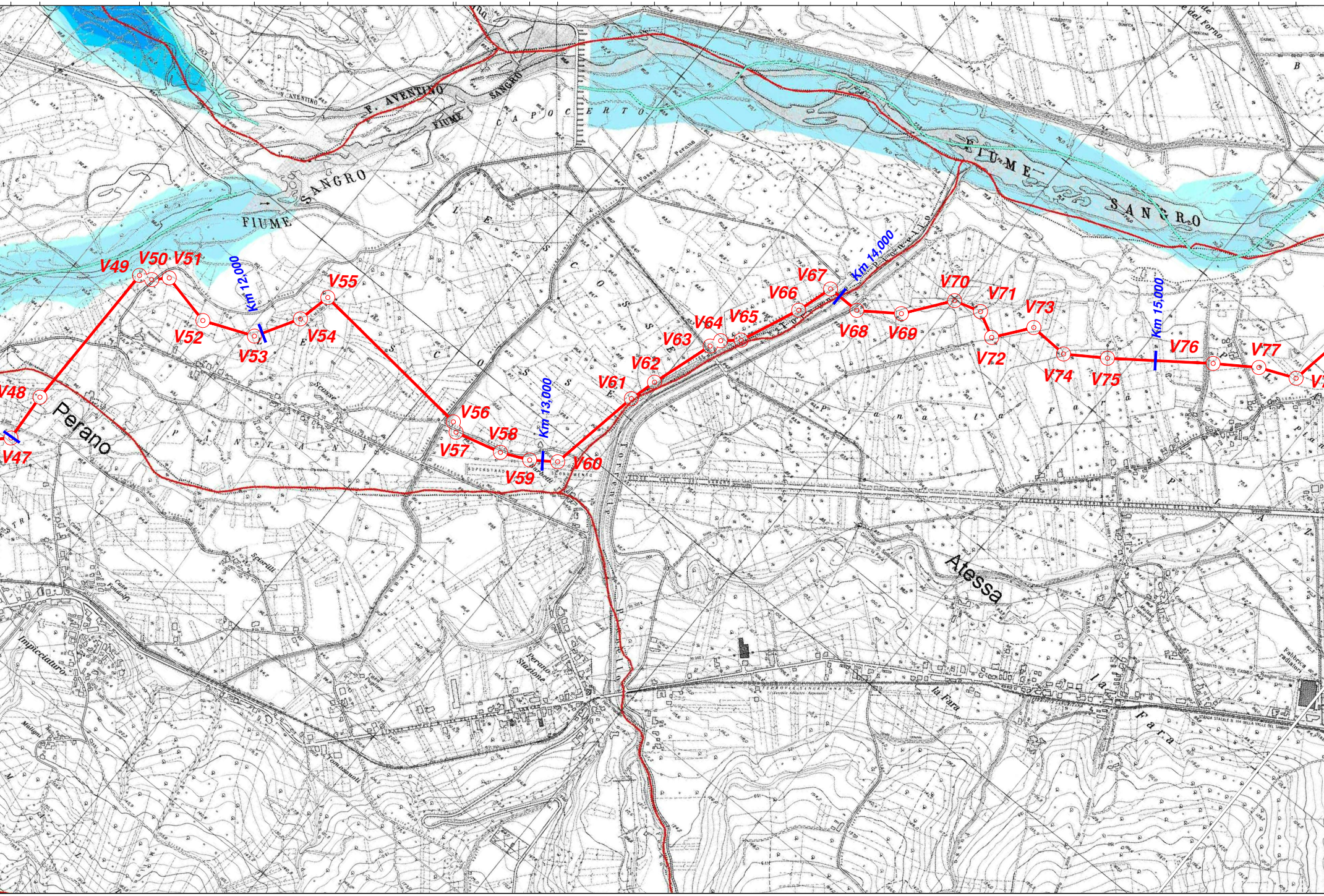
F. AVENTINO
FIUME SANGRO
FIUME SANGRO
CAPO CERTO
LE SCOSSE
Perano
Atessa
Perano Stazione
Impicciaturo
Sciorilli
Scosse
la Fara
Km 12,000
Km 13,000
Km 14,000
Km 15,000
V47
V48
V49
V50
V51
V52
V53
V54
V55
V56
V57
V58
V59
V60
V61
V62
V63
V64
V65
V66
V67
V68
V69
V70
V71
V72
V73
V74
V75
V76
V77

V.B.05

T.O.C. N°5 100m

T.O.C. N°6 100

V79	15627.24
V80	15827.72
V81	15873.13
V82	15939.11
V83	16126.40
V84	16264.71
	16290.00
V85	16385.35
V86	16474.85
V87	16573.75
V88	16768.72
V89	16820.92
V90	16856.30
V91	17033.91
V92	17108.09
V93	17506.87
V94	17643.14
V95	17692.26
V96	17724.62
V97	17866.37
V98	18379.04
V99	18474.17
V100	18512.33
V101	18532.19
V102	18711.00
V103	18964.87
V104	19068.77
V105	19185.15
V106	19321.01
V107	19364.29
V108	19507.19
V109	19576.04
V110	19781.13
V111	19891.04
V11	20008.60

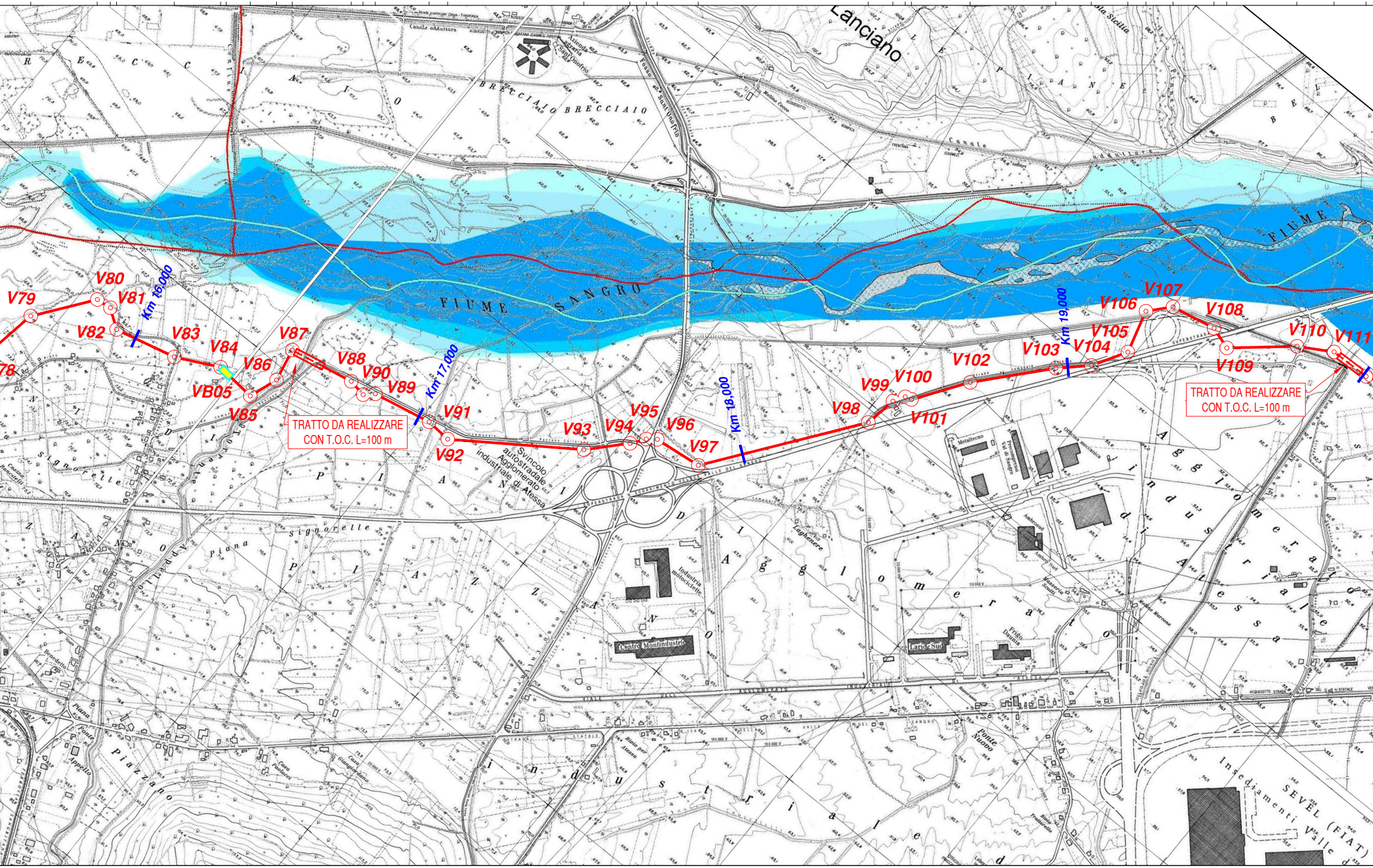
V78
V79
V80
V81
V82
Km 16,000
V83
V84
VB05
V85
V86
V87
V88
V89
V90
Km 17,000
V91
V92
V93
V94
V95
V96
V97
Km 18,000
V98
V99
V100
V101
V102
V103
Km 19,000
V104
V105
V106
V107
V108
V109
V110
V111
TRATTO DA REALIZZARE CON T.O.C. L=100 m
TRATTO DA REALIZZARE CON T.O.C. L=100 m
FIUME SANGRO
FIUME
Lanciano
BRECCIAIO BRECCIAIO
Canale adduttore
Svincolo autostradale Agglomerato industriale di Atessa
Industria motocicllette
Centro Montindustrie
Metaltecno
Lario Sud
Frigo Daunia
Agglomerato industriale di Atessa
Insediamenti SEVEL (FIAT) Valle d
Signorelle
Piana
Piazzano
Ponte Nuovo

m											IMPIANTI
2	V113	V114	V115	V116	V117	V118	V119	V120	V121	P.Fine	VERTICI
	20170.64	20356.27	20433.81	20524.37	20751.73	20894.10	20989.28	21149.16	21264.83	21288.42	PROGRESSIVE (mt)

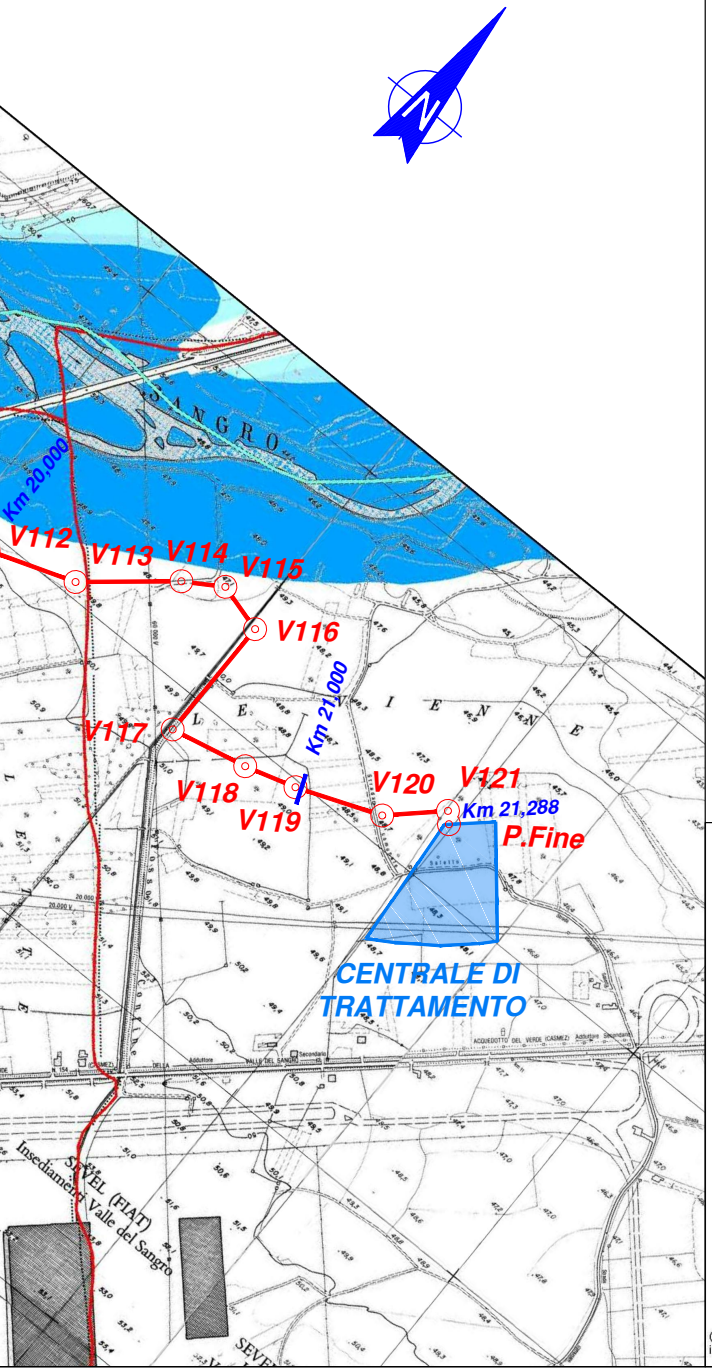

Km 20,000
SANGRO
V112
V113
V114
V115
V116
Km 21,000
V117
V118
V119
V120
V121
Km 21,288
P.Fine
CENTRALE DI TRATTAMENTO
SEVEL (FIAT) Insediamenti Valle del Sangro

LEGENDA

- GASDOTTO IN PROGETTO
- **Km 3,00** CHILOMETRICA
- 🟨 CAMERETTA VALVOLA

SCALA 1:10.000

0 250 500 750 1.000 **METRI**

Classi di pericolosità idraulica [Q50 - Q100 - Q200] (*)

🟦	Pericolosità molto elevata h50 > 1m v50 > 1m/s	〰	Reticolo idrografico
🟦	Pericolosità elevata 1m > h50 > 0.5 m h100 > 1m v100 > 1m/s		
🟦	Pericolosità media h100 > 0m		
🟦	Pericolosità moderata h200 > 0m		

(*) Pericolosità idraulica. Per ogni riga il verificarsi di almeno una delle condizioni riportate, in assenza delle condizioni delle righe immediatamente superiori, sancisce l'appartenenza alla classe di pericolosità idraulica

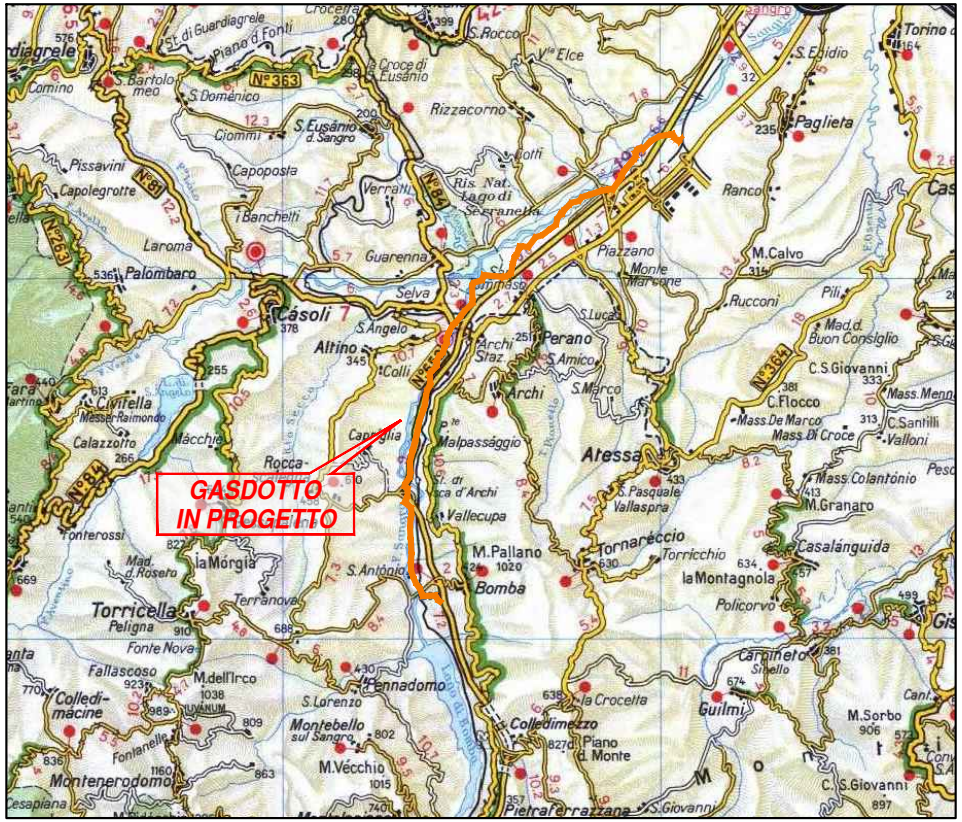

GASDOTTO IN PROGETTO
Casoli
Altino
Archi
Atessa
Bomba
Perano
Paglieta
Torricella Peligna
Montenerodomo
Colledimezzo
Pennadomo
Villa S.Maria

EDIL TOP

CARTA DELLA PERICOLOSITÀ IDRAULICA

SCALA 1/10.000

DISEGN.	VERIFIC.	APPROV.
G. MARINO	OLIMAR	OLIMAR

DATA	FOGLIO
DICEMBRE '15	1 DI 1

SCALA	PLOTTAGGIO
1:10.000	1:1

REV. Rev.	DESCRIZIONE Description	DATA Date	VERIFICATO Checked	APPROVATO Approved
2	REVISIONE GENERALE	DICEMBRE 2015	.	.
1	VARIAZIONE PERCORSO	NOVEMBRE 2015	.	.
0	EMISSIONE	SETTEMBRE 2015	.	.

COMMITTENTE
Client
CMI ENERGIA **CMI Energia S.p.A.**

COMMESSA N°:

IMPIANTO / OPERA
Plant

GASDOTTO
POZZI MONTE PALLANO 1/2
ZONA IND.LE ATESSA-PAGLIETA

CONTRACTOR
OLIMAR

CODIFICA DOC. / Doc. Number
N° 015.PG.1014

File name :