T.O.C. N°1 L= 560m

V.B.01	V.B.02
1510.00	1600.00

P.0	V1	V2	V3	V4	V5	V6	V7	V8	V9	V10	V11	V12	V13	V14	V15
0.00	114.77	341.61	702.69	1019.13	1191.71	1425.37	1647.55	1867.99	2050.65	2220.84	2567.59	3177.14	3323.76	3478.52	3686.29

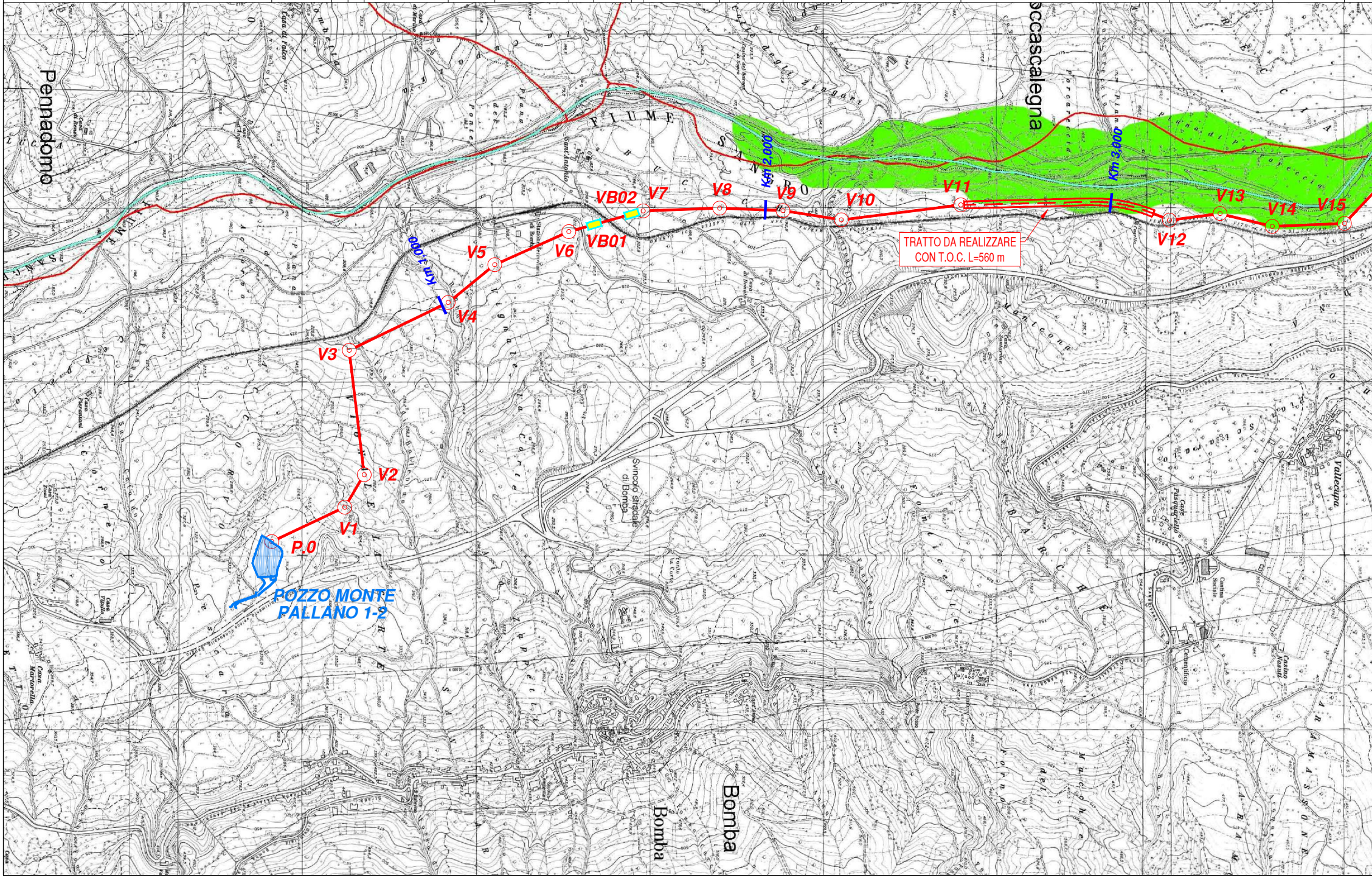
Pennadomo
FIUME SANGRO
Roccascalegna
Bomba
Vallecupa
P.0
V1
V2
V3
V4
V5
V6
VB01
VB02
V7
V8
V9
V10
V11
V12
V13
V14
V15
Km 1.000
Km 2.000
Km 3.000
TRATTO DA REALIZZARE CON T.O.C. L=560 m
POZZO MONTE PALLANO 1-2
Svincolo stradale di Bomba
Stazione ferroviaria di Bomba

T.O.C. N°2 L= 735m

V16	V17	V18	V19	V20	V21	V22	V23	V24	V25	V26	V27	V28	V29	V30	V31	V32
3948.46	4107.93	4981.93	5248.15	5418.50	5474.44	5626.35	5954.80	6191.38	6285.19	6510.97	6639.50	6850.90	7047.20	7219.51	7264.95	7314.38

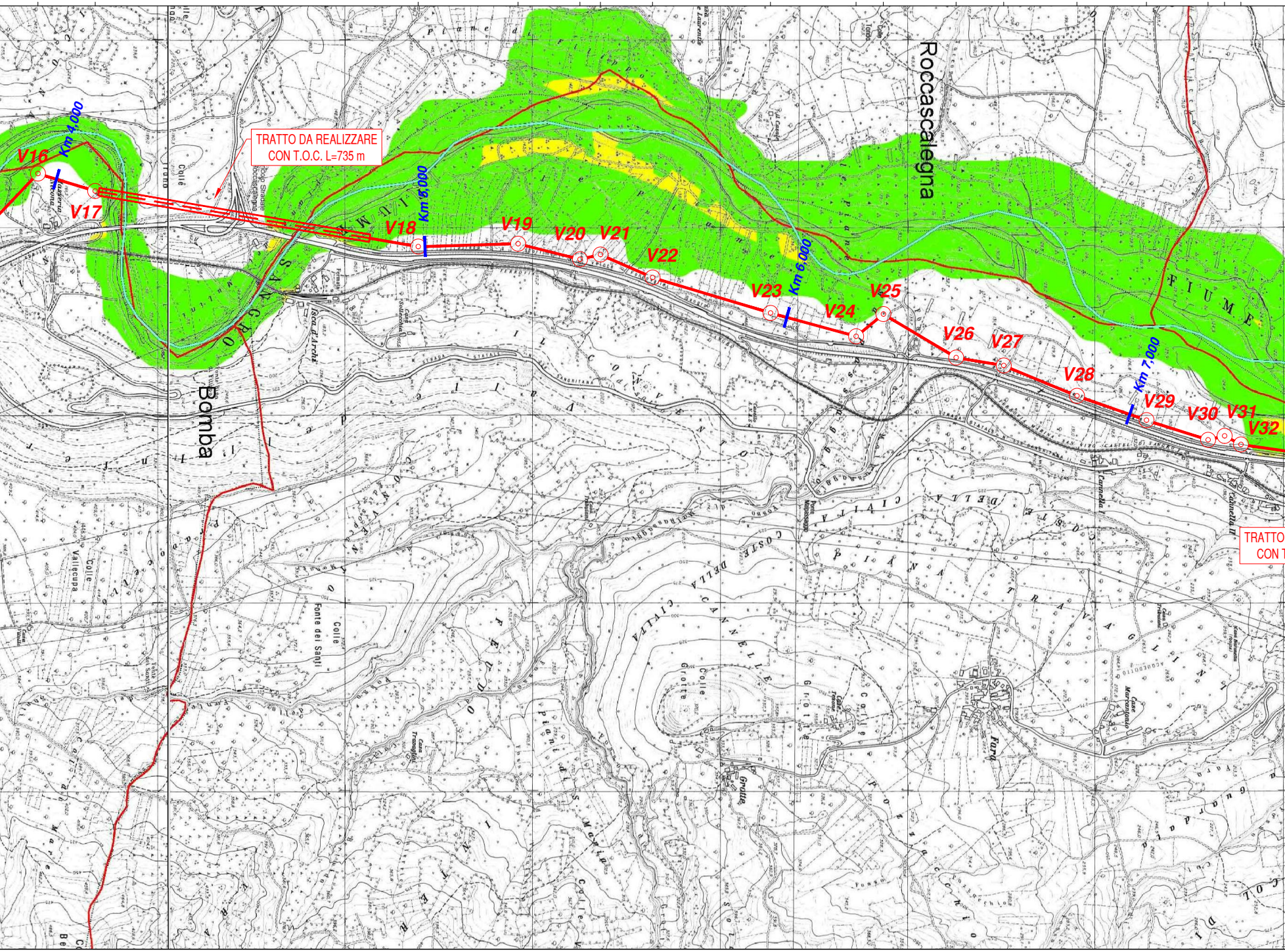
V16
Km 4,000
V17
TRATTO DA REALIZZARE CON T.O.C. L=735 m
V18
Km 5,000
V19
V20
V21
V22
V23
Km 6,000
V24
V25
V26
V27
V28
Km 7,000
V29
V30
V31
V32
Roccascalegna
Bomba
FIUME
SANGRO
Colle Vallecupa
Fonte dei Santi
Colle
Grotta
Grotte
COSTE DELLA CIVITA
CANNELLE
PIANA TRAVAGLINI
Fara
TRATTO
CON T

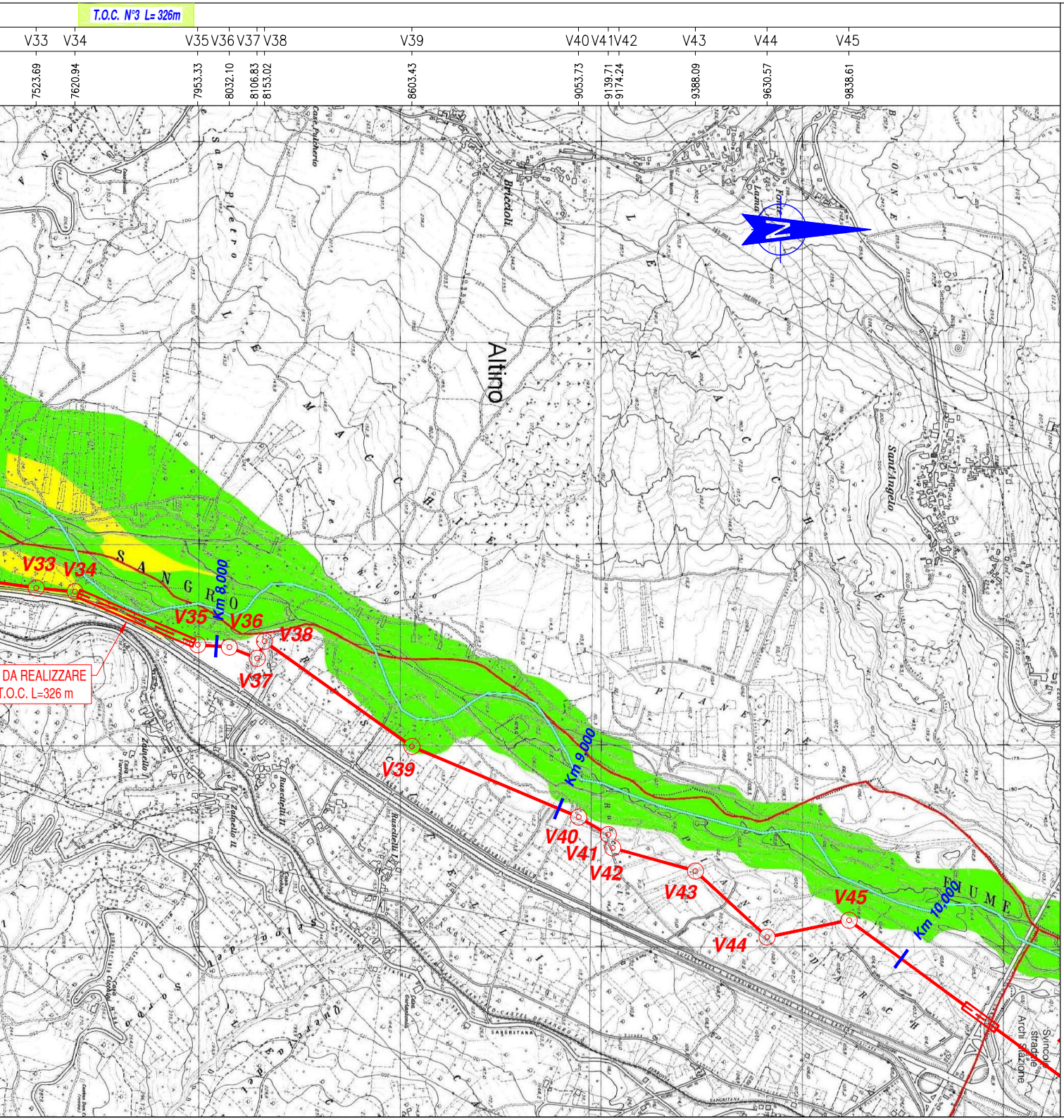
T.O.C. N°3 L= 326m
V33
V34
V35
V36
V37
V38
V39
V40
V41
V42
V43
V44
V45
7523.69
7620.94
7953.33
8032.10
8106.83
8153.02
8603.43
9053.73
9139.71
9174.24
9388.09
9630.57
9838.61
Altino
Bricciòli
Sant'Angelo
S A N G R O
F I U M E
Km 8,000
Km 9,000
Km 10,000
DA REALIZZARE
T.O.C. L=326 m
Svincolo stradale Archi Stazione

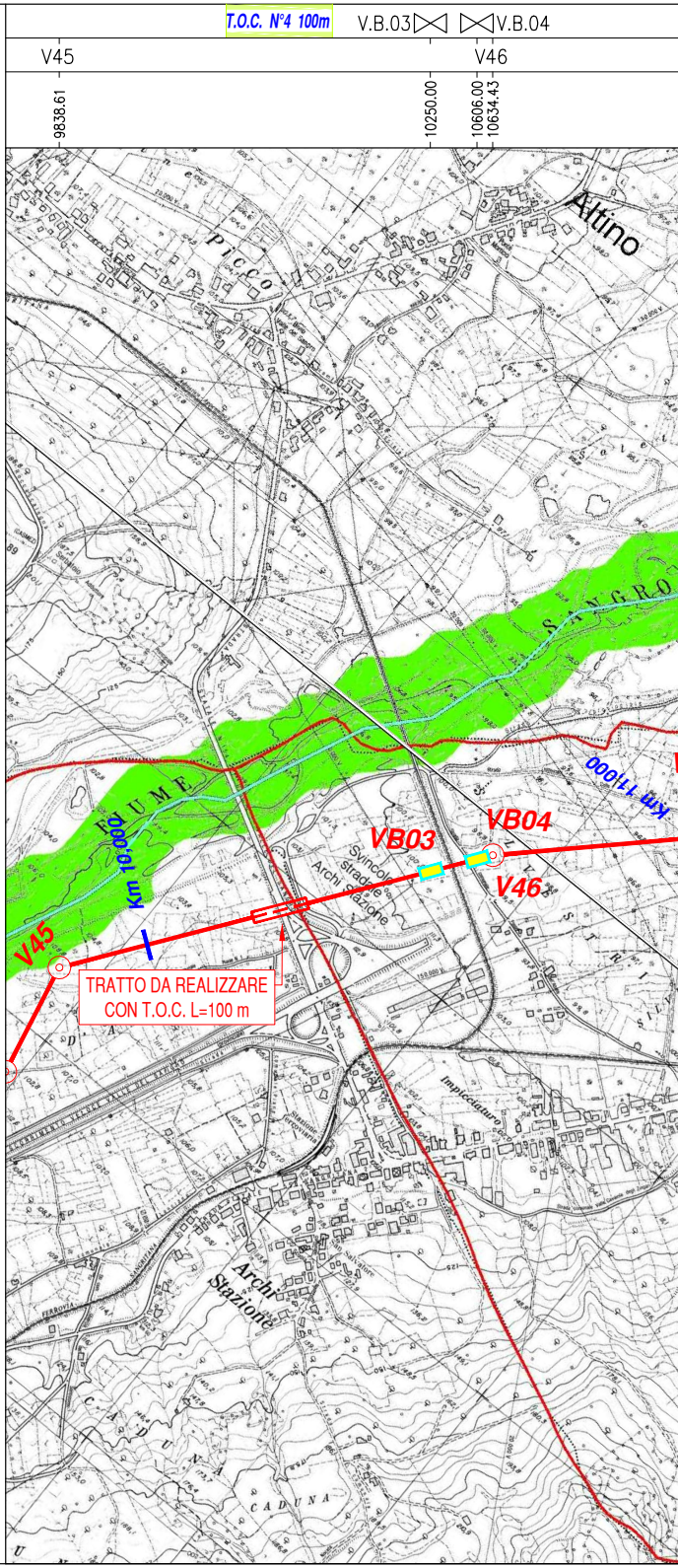
T.O.C. N°4 100m
V.B.03
V.B.04
V45
V46
9838.61
10250.00
10606.00
10634.43
Altino
Picco
S A N G R O
F I U M E
Km 10,000
Km 11,000
VB03
VB04
TRATTO DA REALIZZARE
CON T.O.C. L=100 m
Svincolo stradale Archi Stazione
Archi Stazione

V47	10996.01
V48	11137.68
V49	11583.42
V50	11620.06
V51	11669.62
V52	11823.63
V53	11976.06
V54	12115.31
V55	12213.58
V56	12714.23
V57	12739.72
V58	12877.94
V59	12963.77
V60	13042.97
V61	13314.54
V62	13395.20
V63	13582.78
V64	13616.61
V65	13674.22
V66	13857.96
V67	13966.69
V68	14062.64
V69	14189.12
V70	14344.28
V71	14424.06
V72	14503.80
V73	14626.27
V74	14738.87
V75	14863.73
V76	15163.62
V77	15293.52
V78	15403.14

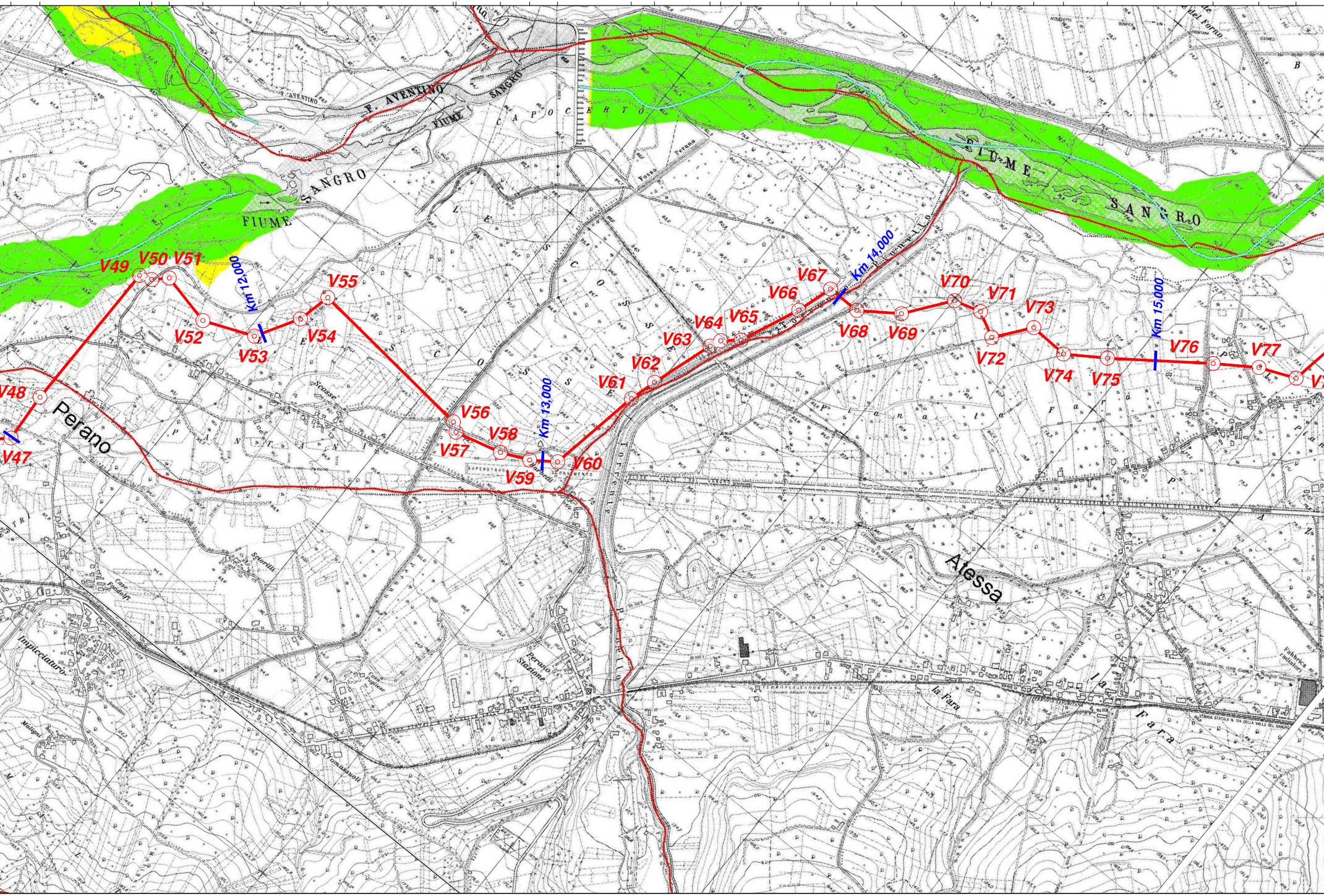
V47
V48
V49
V50
V51
V52
V53
V54
V55
V56
V57
V58
V59
V60
V61
V62
V63
V64
V65
V66
V67
V68
V69
V70
V71
V72
V73
V74
V75
V76
V77
Km 12,000
Km 13,000
Km 14,000
Km 15,000
Perano
Atessa
F. AVENTINO
FIUME SANGRO
FIUME
SANGRO
FIUME SANGRO
CAPOCERTO
LE SCOSSE
Piana
la Fara
la Fara
Impicciaturo
Perano Stazione
Sciorilli
Tomassuoli
Fosso Perano
del Forno

	V79	15627.24
	V80	15827.72
	V81	15873.13
	V82	15939.11
	V83	16126.40
	V84	16264.71
V.B.05 ⋈		16290.00
	V85	16385.35
	V86	16474.85
T.O.C. N°5 100m	V87	16573.75
	V88	16768.72
	V89	16820.92
	V90	16856.30
	V91	17033.91
	V92	17108.09
	V93	17506.87
	V94	17643.14
	V95	17692.26
	V96	17724.62
	V97	17866.37
	V98	18379.04
	V99	18474.17
	V100	18512.33
	V101	18532.19
	V102	18711.00
	V103	18964.87
	V104	19068.77
	V105	19185.15
	V106	19321.01
	V107	19364.29
	V108	19507.19
	V109	19576.04
	V110	19781.13
T.O.C. N°6 100	V111	19891.04
	V11	20008.60

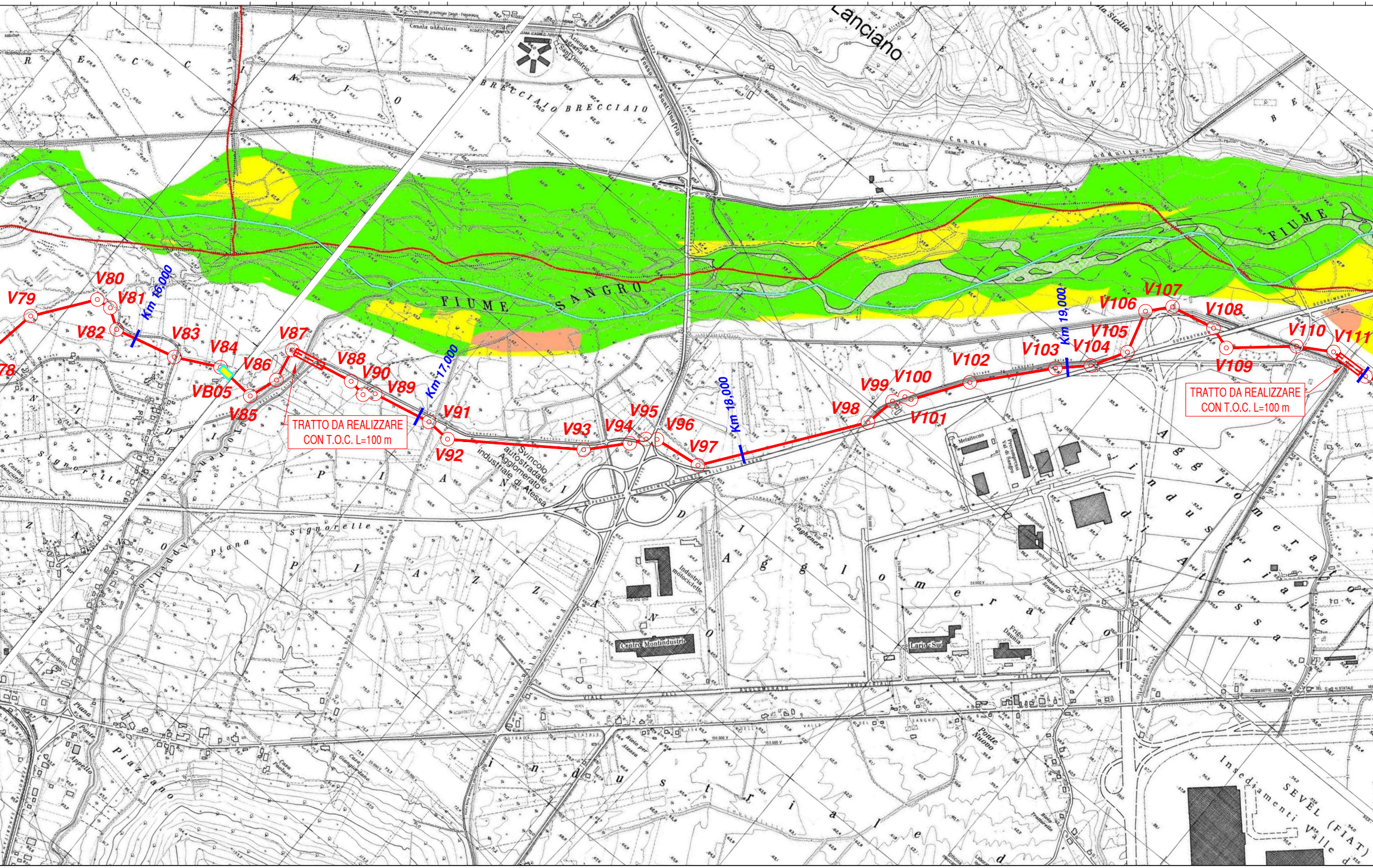
V79
V80
V81
V82
Km 16,000
V83
V84
VB05
V85
V86
V87
V88
V89
V90
Km 17,000
V91
V92
V93
V94
V95
V96
V97
Km 18,000
V98
V99
V100
V101
V102
V103
Km 19,000
V104
V105
V106
V107
V108
V109
V110
V111
FIUME SANGRO
FIUME
Lanciano
BRECCIAIO
BRECCIAIO
Canale adduttore
Svincolo autostradale Agglomerato industriale di Atessa
Agglomerato industriale di Atessa
Industria motociclette
Centro Montindustria
Lario Sud
Metallecno
Insediamenti SEVEL (FIAT) Valle d

TRATTO DA REALIZZARE
CON T.O.C. L=100 m

TRATTO DA REALIZZARE
CON T.O.C. L=100 m

												IMPIANTI
2	V113	V114	V115	V116	V117	V118	V119	V120	V121	P.Fine		VERTICI
	20170.64	20356.27	20433.81	20524.37	20751.73	20894.10	20989.28	21149.16	21264.83	21288.42		PROGRESSIVE (mt)

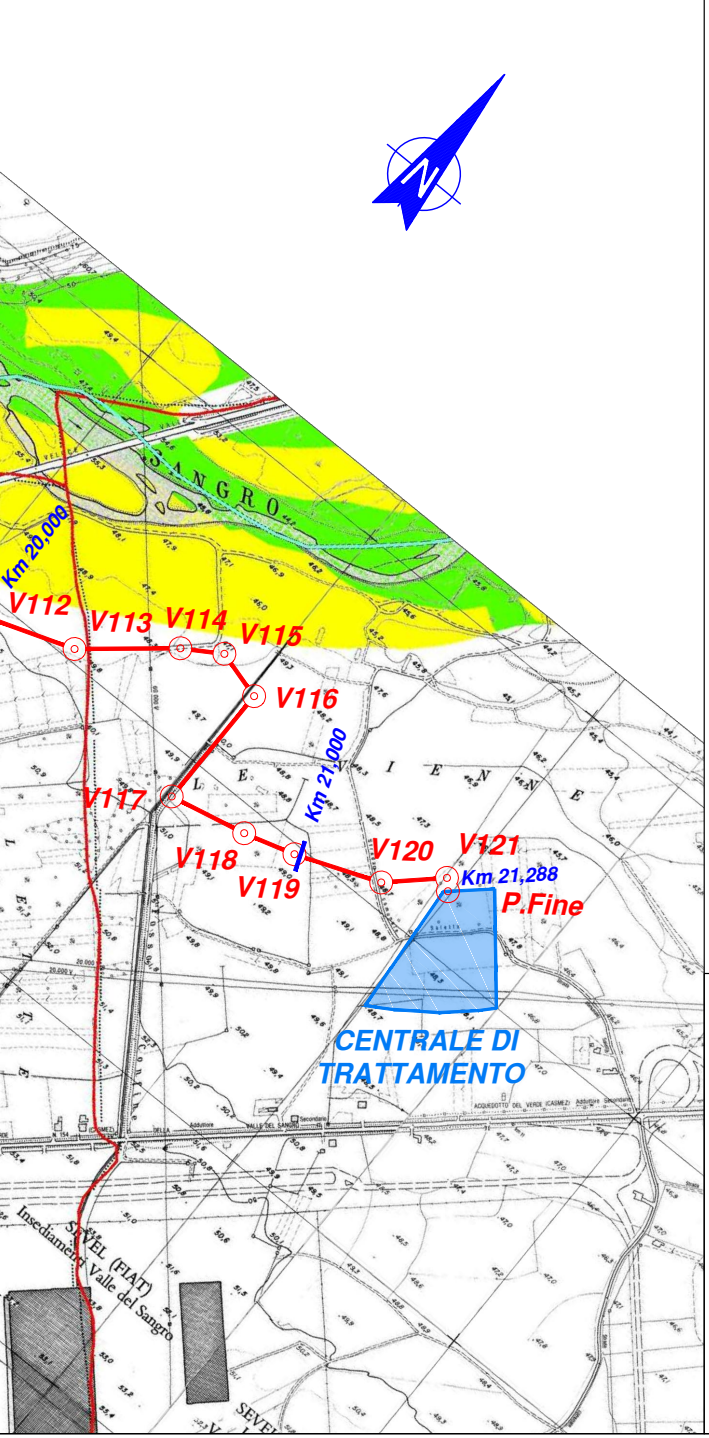

Km 20,000
S A N G R O
V112
V113
V114
V115
V116
Km 21,000
V117
V118
V119
V120
V121
Km 21,288
P.Fine
CENTRALE DI TRATTAMENTO
SEVEL (FIAT)
Insediamenti Valle del Sangro

LEGENDA

- GASDOTTO IN PROGETTO
- **Km 3,00** CHILOMETRICA
- CAMERETTA VALVOLA

SCALA 1:10.000

0 — 250 — 500 — 750 — 1.000 METRI

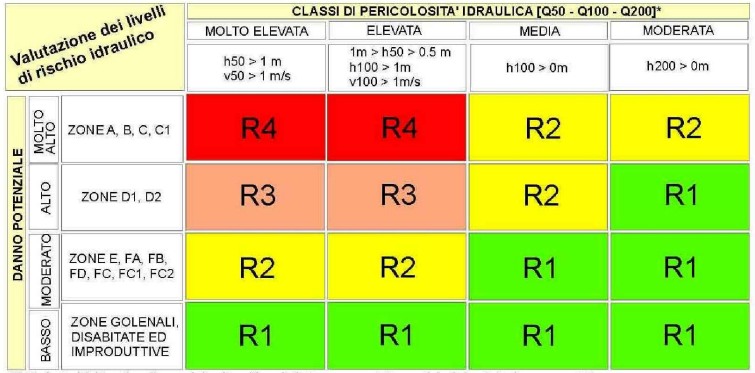

Valutazione dei livelli di rischio idraulico			CLASSI DI PERICOLOSITA' IDRAULICA [Q50 - Q100 - Q200]*			
			MOLTO ELEVATA	ELEVATA	MEDIA	MODERATA
			h50 > 1 m v50 > 1 m/s	1m > h50 > 0.5 m h100 > 1m v100 > 1m/s	h100 > 0m	h200 > 0m
DANNO POTENZIALE	MOLTO ALTO	ZONE A, B, C, C1	R4	R4	R2	R2
	ALTO	ZONE D1, D2	R3	R3	R2	R1
	MODERATO	ZONE E, FA, FB, FD, FC, FC1, FC2	R2	R2	R1	R1
	BASSO	ZONE GOLENALI, DISABITATE ED IMPRODUTTIVE	R1	R1	R1	R1

(*) Pericolosità idraulica. Per ogni riga il verificarsi di almeno una delle condizioni riportate, in assenza delle condizioni delle righe immediatamente superiori, sancisce l'appartenenza alla classe di pericolosità idraulica

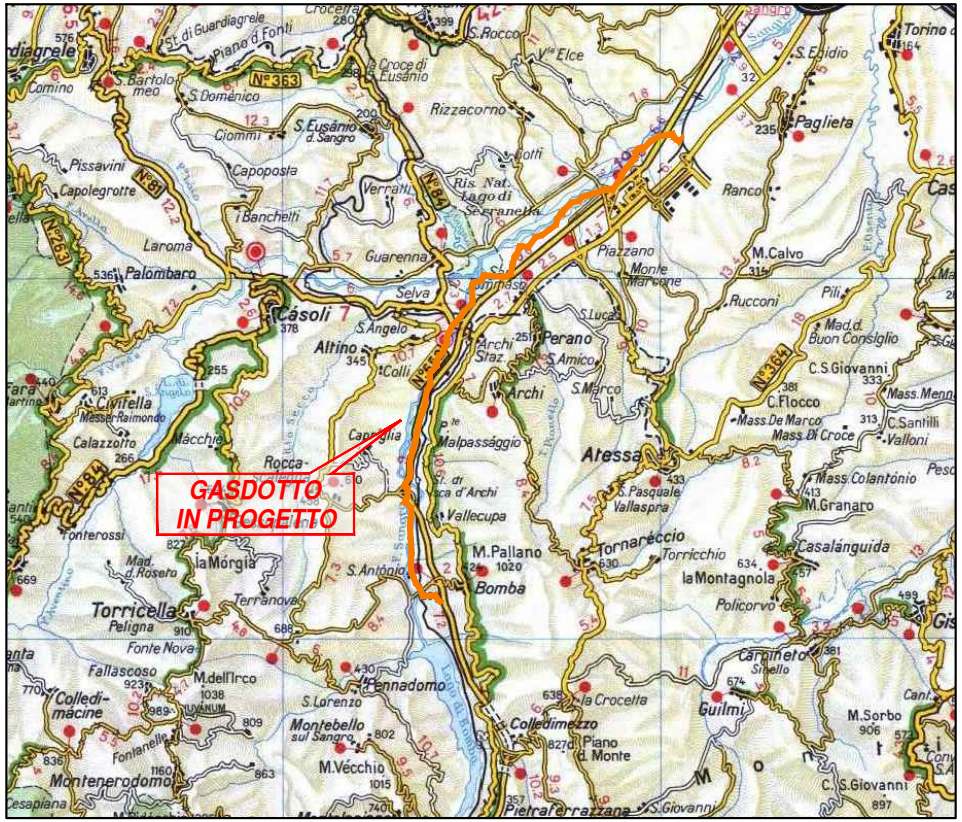

GASDOTTO IN PROGETTO
Paglieta
Atessa
Casoli
Altino
Perano
Archi
M.Pallano
Bomba
Torricella Peligna
Colledimezzo
Tornareccio

EDIL TOP

CARTA DEL RISCHIO IDRAULICO

SCALA 1/10.000

G. MARINO	OLIMAR	OLIMAR
DISEGN.	VERIFIC.	APPROV.
DATA DICEMBRE '15	FOGLIO 1 DI 1	
SCALA 1:10.000	PLOTTAGGIO 1:1	

REV. Rev.	DESCRIZIONE Description	DATA Date	VERIFICATO Checked	APPROVATO Approved
2	REVISIONE GENERALE	DICEMBRE 2015	.	.
1	VARIAZIONE PERCORSO	NOVEMBRE 2015	.	.
0	EMISSIONE	SETTEMBRE 2015	.	.

COMMITTENTE
Client

CMI ENERGIA CMI Energia S.p.A.

COMMESSA N°:

IMPIANTO / OPERA
Plant

GASDOTTO
POZZI MONTE PALLANO 1/2
ZONA IND.LE ATESSA–PAGLIETA

CODIFICA DOC. / Doc. Number
N° 015.PG.1015

CONTRACTOR
OLIMAR

File name :