













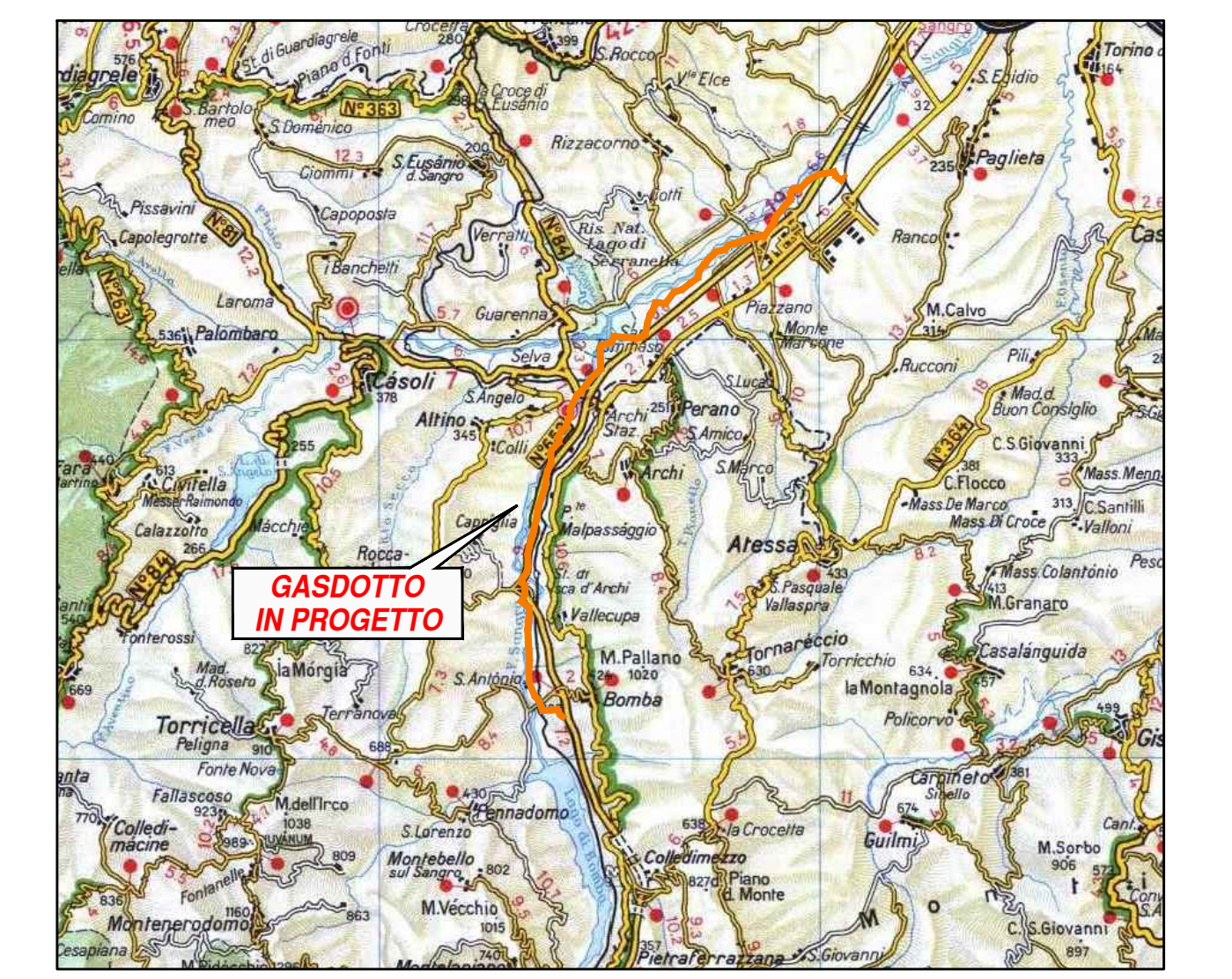
-  CONFINE COMUNALE
-  CONFINE PROVINCIALE
-  CONFINE REGIONALE
-  BOSCHI ED AREE BOScate AD ALTO VALORE NATURALISTICO
-  GASDOTTO IN PROGETTO


Fonte: Provincia di Chieti – P.T.C.P. approvato con
Del. C.P. n°14 del 22.03.2002



-  Confine Amm.vo Comunale
-  Confine Amm.vo Provinciale
-  Limite Area di Riferimento Territoriale
-  Capoluogo Provincia
- Zone Altimetriche Istat**
-  Collina Litoranea
-  Collina Interna
-  Montagna Interna

Regione Abruzzo



	PROVINCIA DI CHIETI P.T.C.P. PIANO TERRITORIALE DI COORDINAMENTO PROVINCIALE CARTA DEI BOSCHI E DELLE AREE BOScate		G. MARINO DISEGN.	OLIMAR VERIFIC.	OLIMAR APPROV.
	DATA	FOGLIO			
	APRILE '16	1 DI 1			
	SCALA	PLOTTAGGIO			
	1:100.000	1:1			

2					
1	EMISSIONE GENERALE	APRILE '16			
0	EMISSIONE	GENNAIO '16			
REV. Rev.	DESCRIZIONE Description	DATA Date	VERIFICATO Checked	APPROVATO Approved	

COMMITTENTE Client:  **CTMI ENERGIA** CMI Energia S.p.A.

IMPIANTO / OPERA Plant: **GASDOTTO POZZI MONTE PALLANO 1/2 ZONA IND.LE ATESSA-PAGLIETA**

CODIFICA DOC. / Doc. Number: **N° 015.PG.0995**

CONTRACTOR:  **OLIMAR**

COMMESA N°: _____