















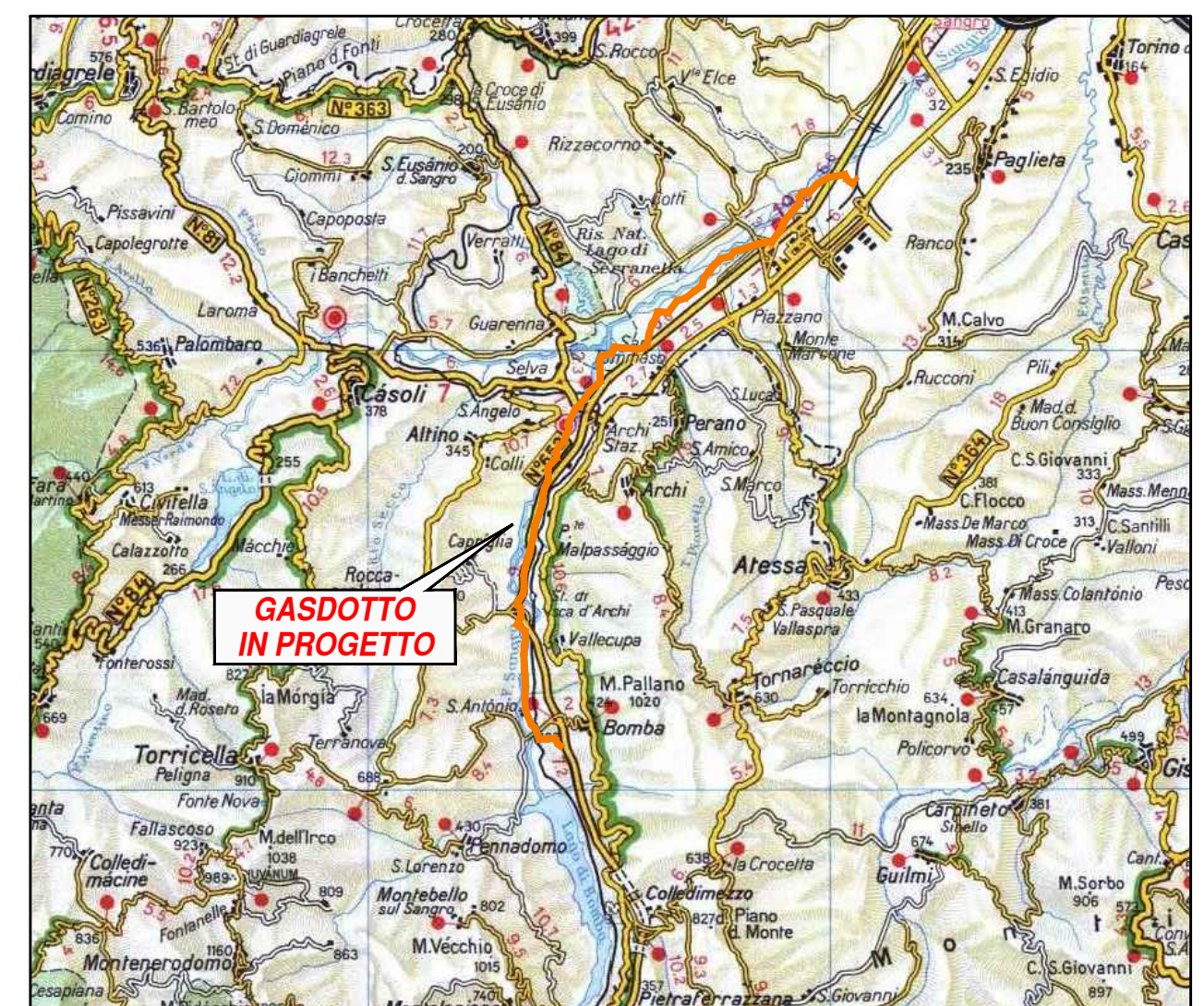
-  CONFINE COMUNALE
-  CONFINE PROVINCIALE
-  CONFINE REGIONALE
-  GASDOTTO IN PROGETTO
-  ZONA AD ALTA VULNERABILITÀ
-  ZONA AD MEDIA VULNERABILITÀ
-  ZONA AD BASSA VULNERABILITÀ


Fonte: Provincia di Chieti – P.T.C.P. approvato con Del. C.P. n°14 del 22.03.2002



-  Confine Amm.vo Comunale
-  Confine Amm.vo Provinciale
-  Limite Area di Riferimento Territoriale
-  Capoluogo Provincia
- Zone Altimetriche Istat**
  -  Collina Litoranea
  -  Collina Interna
  -  Montagna Interna

**Regione Abruzzo**



		<b>PROVINCIA DI CHIETI</b> <b>P.T.C.P.</b> <b>PIANO TERRITORIALE DI COORDINAMENTO PROVINCIALE</b> <b>CARTA DELLA VULNERABILITÀ</b> <b>DEGLI ACQUIFERI</b>		G. MARINO DISEGN.	OLIMAR VERIFIC.	OLIMAR APPROV.
		DATA APRILE '16	FOGLIO 1 DI 1	SCALA 1:100.000	PLOTTAGGIO 1:1	

2				
1	EMISSIONE GENERALE	APRILE '16		
0	EMISSIONE	GENNAIO '16		
REV. Rev.	DESCRIZIONE Description	DATA Date	VERIFICATO Checked	APPROVATO Approved

COMMITTENTE Client:  **CTMI ENERGIA** CMI Energia S.p.A.

IMPIANTO / OPERA Plant: **GASDOTTO POZZI MONTE PALLANO 1/2 ZONA IND.LE ATESSA-PAGLIETA**

CODIFICA DOC. / Doc. Number: **N° 015.PG.1000**

CONTRACTOR:  **OLIMAR**