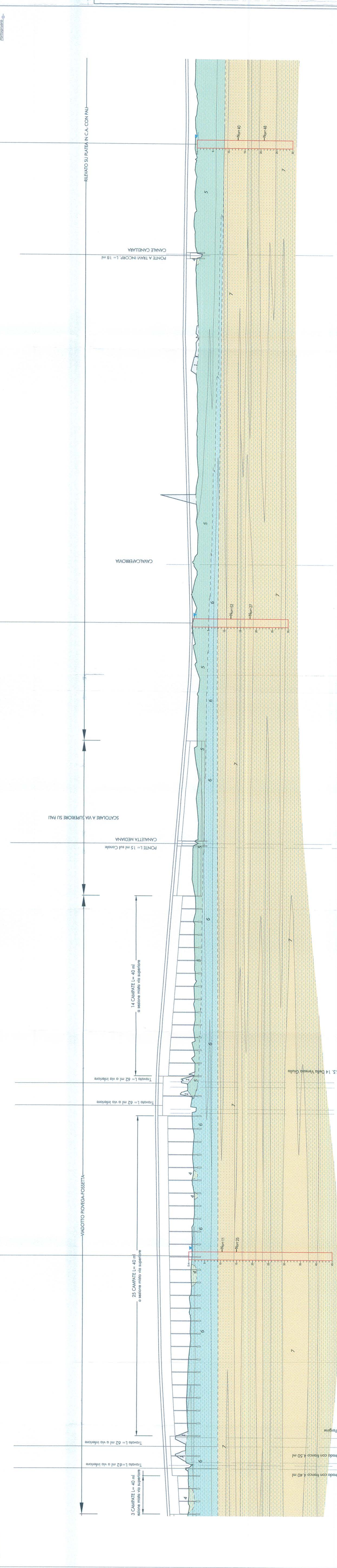




Scheda 515		Scheda 516	
Indagini	Indagini	Indagini	Indagini
1.105	1.105	1.105	1.105
1.106	1.106	1.106	1.106
1.107	1.107	1.107	1.107
1.108	1.108	1.108	1.108
1.109	1.109	1.109	1.109
1.110	1.110	1.110	1.110
1.111	1.111	1.111	1.111
1.112	1.112	1.112	1.112
1.113	1.113	1.113	1.113
1.114	1.114	1.114	1.114
1.115	1.115	1.115	1.115
1.116	1.116	1.116	1.116
1.117	1.117	1.117	1.117
1.118	1.118	1.118	1.118
1.119	1.119	1.119	1.119
1.120	1.120	1.120	1.120
1.121	1.121	1.121	1.121
1.122	1.122	1.122	1.122
1.123	1.123	1.123	1.123
1.124	1.124	1.124	1.124
1.125	1.125	1.125	1.125
1.126	1.126	1.126	1.126
1.127	1.127	1.127	1.127
1.128	1.128	1.128	1.128
1.129	1.129	1.129	1.129
1.130	1.130	1.130	1.130
1.131	1.131	1.131	1.131
1.132	1.132	1.132	1.132
1.133	1.133	1.133	1.133
1.134	1.134	1.134	1.134
1.135	1.135	1.135	1.135
1.136	1.136	1.136	1.136
1.137	1.137	1.137	1.137
1.138	1.138	1.138	1.138
1.139	1.139	1.139	1.139
1.140	1.140	1.140	1.140
1.141	1.141	1.141	1.141
1.142	1.142	1.142	1.142
1.143	1.143	1.143	1.143
1.144	1.144	1.144	1.144
1.145	1.145	1.145	1.145
1.146	1.146	1.146	1.146
1.147	1.147	1.147	1.147
1.148	1.148	1.148	1.148
1.149	1.149	1.149	1.149
1.150	1.150	1.150	1.150
1.151	1.151	1.151	1.151
1.152	1.152	1.152	1.152
1.153	1.153	1.153	1.153
1.154	1.154	1.154	1.154
1.155	1.155	1.155	1.155
1.156	1.156	1.156	1.156
1.157	1.157	1.157	1.157
1.158	1.158	1.158	1.158
1.159	1.159	1.159	1.159
1.160	1.160	1.160	1.160
1.161	1.161	1.161	1.161
1.162	1.162	1.162	1.162
1.163	1.163	1.163	1.163
1.164	1.164	1.164	1.164
1.165	1.165	1.165	1.165
1.166	1.166	1.166	1.166
1.167	1.167	1.167	1.167
1.168	1.168	1.168	1.168
1.169	1.169	1.169	1.169
1.170	1.170	1.170	1.170
1.171	1.171	1.171	1.171
1.172	1.172	1.172	1.172
1.173	1.173	1.173	1.173
1.174	1.174	1.174	1.174
1.175	1.175	1.175	1.175
1.176	1.176	1.176	1.176
1.177	1.177	1.177	1.177
1.178	1.178	1.178	1.178
1.179	1.179	1.179	1.179
1.180	1.180	1.180	1.180
1.181	1.181	1.181	1.181
1.182	1.182	1.182	1.182
1.183	1.183	1.183	1.183
1.184	1.184	1.184	1.184
1.185	1.185	1.185	1.185
1.186	1.186	1.186	1.186
1.187	1.187	1.187	1.187
1.188	1.188	1.188	1.188
1.189	1.189	1.189	1.189
1.190	1.190	1.190	1.190
1.191	1.191	1.191	1.191
1.192	1.192	1.192	1.192
1.193	1.193	1.193	1.193
1.194	1.194	1.194	1.194
1.195	1.195	1.195	1.195
1.196	1.196	1.196	1.196
1.197	1.197	1.197	1.197
1.198	1.198	1.198	1.198
1.199	1.199	1.199	1.199
1.200	1.200	1.200	1.200



Numero sezione	Quota progetto	Quota terreno	Altitudine	Coordinate
131	131.000	131.000	131.000	131.000
132	132.000	132.000	132.000	132.000
133	133.000	133.000	133.000	133.000
134	134.000	134.000	134.000	134.000
135	135.000	135.000	135.000	135.000
136	136.000	136.000	136.000	136.000
137	137.000	137.000	137.000	137.000
138	138.000	138.000	138.000	138.000
139	139.000	139.000	139.000	139.000
140	140.000	140.000	140.000	140.000
141	141.000	141.000	141.000	141.000
142	142.000	142.000	142.000	142.000
143	143.000	143.000	143.000	143.000
144	144.000	144.000	144.000	144.000
145	145.000	145.000	145.000	145.000
146	146.000	146.000	146.000	146.000
147	147.000	147.000	147.000	147.000
148	148.000	148.000	148.000	148.000
149	149.000	149.000	149.000	149.000
150	150.000	150.000	150.000	150.000
151	151.000	151.000	151.000	151.000
152	152.000	152.000	152.000	152.000
153	153.000	153.000	153.000	153.000
154	154.000	154.000	154.000	154.000
155	155.000	155.000	155.000	155.000
156	156.000	156.000	156.000	156.000
157	157.000	157.000	157.000	157.000
158	158.000	158.000	158.000	158.000
159	159.000	159.000	159.000	159.000
160	160.000	160.000	160.000	160.000
161	161.000	161.000	161.000	161.000
162	162.000	162.000	162.000	162.000
163	163.000	163.000	163.000	163.000
164	164.000	164.000	164.000	164.000
165	165.000	165.000	165.000	165.000
166	166.000	166.000	166.000	166.000
167	167.000	167.000	167.000	167.000
168	168.000	168.000	168.000	168.000
169	169.000	169.000	169.000	169.000
170	170.000	170.000	170.000	170.000
171	171.000	171.000	171.000	171.000
172	172.000	172.000	172.000	172.000
173	173.000	173.000	173.000	173.000
174	174.000	174.000	174.000	174.000
175	175.000	175.000	175.000	175.000
176	176.000	176.000	176.000	176.000
177	177.000	177.000	177.000	177.000
178	178.000	178.000	178.000	178.000
179	179.000	179.000	179.000	179.000
180	180.000	180.000	180.000	180.000

LEGENDA

1. **Spazio antropico**
 1.1. Edifici
 1.2. Strade
 1.3. Linee ferroviarie
 1.4. Linee aeree
 1.5. Linee idriche
 1.6. Linee elettriche
 1.7. Linee telefoniche
 1.8. Linee per gas
 1.9. Linee per acqua
 1.10. Linee per fognature
 1.11. Linee per rifiuti
 1.12. Linee per energia
 1.13. Linee per servizi
 1.14. Linee per telecomunicazioni
 1.15. Linee per altri servizi

2. **Depositi Alluvionali Attivi**
 2.1. Depositi alluvionali attivi
 2.2. Depositi alluvionali potenzialmente attivi

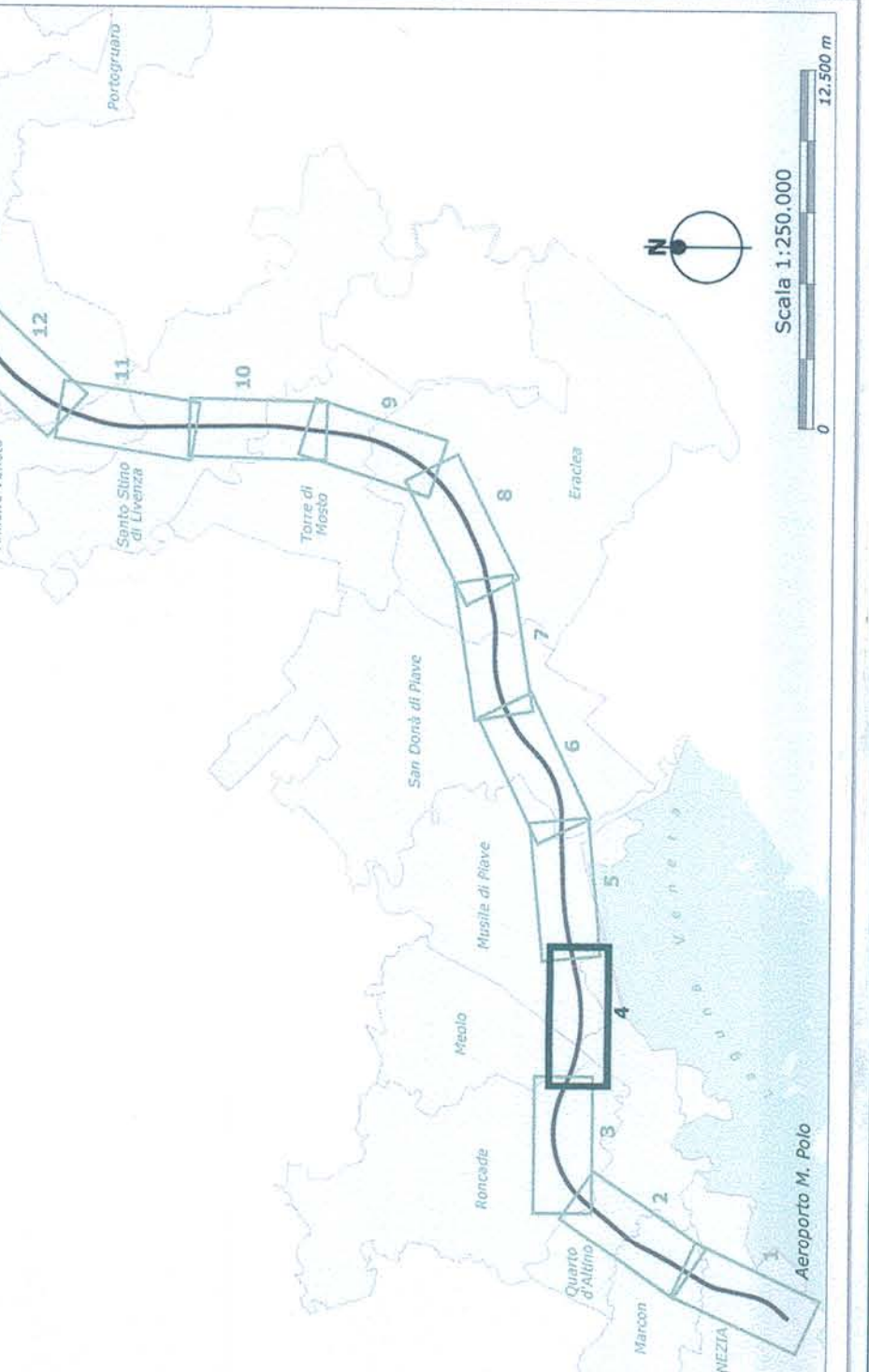
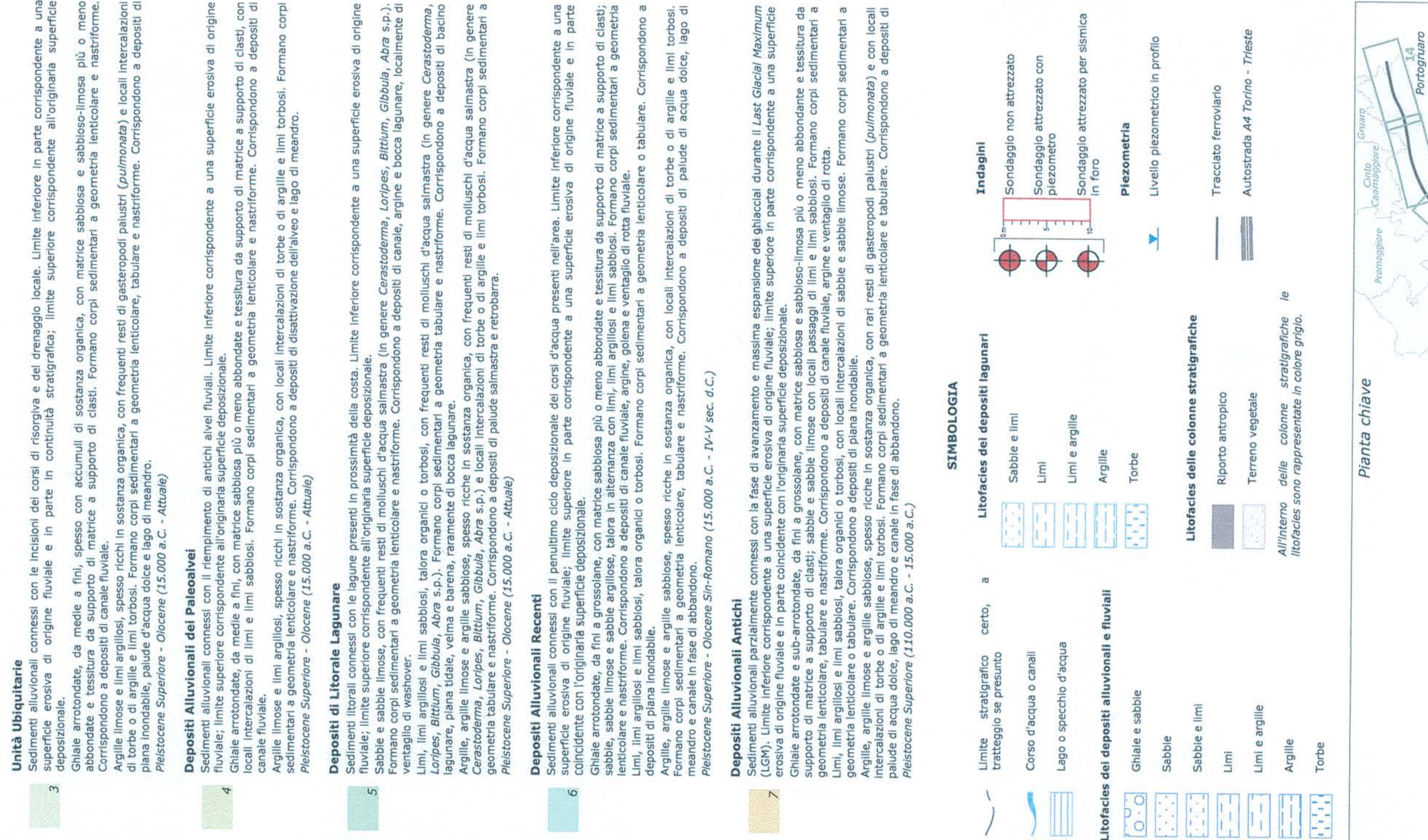
3. **Unità litologiche**
 3.1. Unità litologiche
 3.2. Unità litologiche

4. **Depositi Alluvionali Passivi**
 4.1. Depositi alluvionali passivi
 4.2. Depositi alluvionali potenzialmente passivi

5. **Depositi di Litologia Leggera**
 5.1. Depositi di litologia leggera
 5.2. Depositi di litologia leggera

6. **Depositi di Litologia Pesante**
 6.1. Depositi di litologia pesante
 6.2. Depositi di litologia pesante

7. **Linee di Litologia Pesante**
 7.1. Linee di litologia pesante
 7.2. Linee di litologia pesante



COMMITTENTE: IRFI - RETE FERROVIARIA ITALIANA - GRUPPO FERROVIE DELLO STATO

PROGETTAZIONE: U.O. GEOLOGIA

PROGETTO PRELIMINARE

NUOVA LINEA AVIAC VENEZIA - TRIESTE
TRATTA AEROPORTO MARCO POLO - PORTOGUARO
 Carta geologica con ubicazione delle indagini e profilo geologico
 del km 39+000 a km 17+500 - Foglio 4/14

SCALA: 1:5.000
 1:5.000/500

COMMESSA LOTTO FASE ENTE TIPO DOC. OPERA/DISCIPLINA PROG. REV.
 L.945 00 5 69 N5 GE00001 004 A

Rev.	Descrizione	Realizzato	Data	Verificato	Data	Approvato	Data	Autografo Data
A	Emisione definitiva							

FILE: L3450R5NGE000001-01-6.dwg
 PLEN 55 3/27

Dante progetto e software
 Area Concorsi Europa