



## INTERVENTI PER IL DRAGAGGIO DI 2,3 M m<sup>3</sup> DI SEDIMENTI IN AREA MOLO POLISETTORIALE PER LA REALIZZAZIONE DI UN PRIMO LOTTO DELLA CASSA DI COLMATA FUNZIONALE ALL'AMPLIAMENTO DEL V SPORGENTE DEL PORTO DI TARANTO

### Progetto Esecutivo

## CANTIERIZZAZIONE

### Viabilità interna di cantiere - sezioni trasversali

SCALA: VARIE

CODICE PROGETTO		CODICE ELABORATO								REV	REP
PUG102		PE	CAN	AL	00	00	SZ	01	B	381	

REVISIONI	B	Maggio 2016	Nota A.P. Prot. U. 0006807 22/04/2016	Lottiingegneria		
	A	Gennaio 2016	Emissione	Lottiingegneria		
	REV	DATA	DESCRIZIONE	REDATTO	CONTROLLATO	APPROVATO

Progettisti indicati - R.T.P.:

MANDATARIA



MANDANTE

ingLuigiSeverini.studio  
Ingegneria Italiana

IL PROGETTISTA



Impresa:



IL RESPONSABILE DEL PROCEDIMENTO

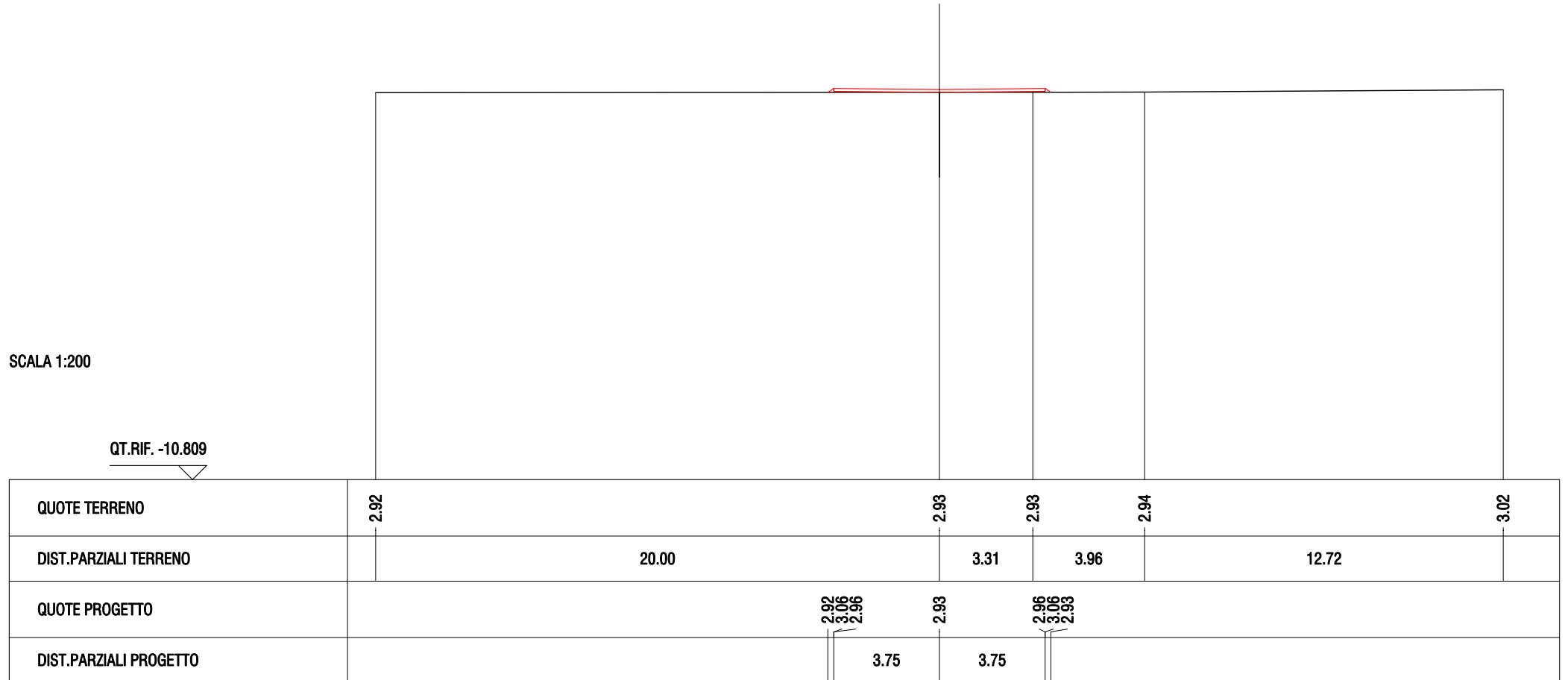
RILEVATI	
RILEVATO	0.170 mq

SOVRASTRUTTURA STRADALE	
STRATO DI USURA 2	7.500 m

SEZIONE N. : 1  
 QT. PROGETTO : 3.03  
 DIST.PROG. : 0.00  
 DIST.SUCC. : 10.00

SCALA 1:200

QT.RIF. -10.809



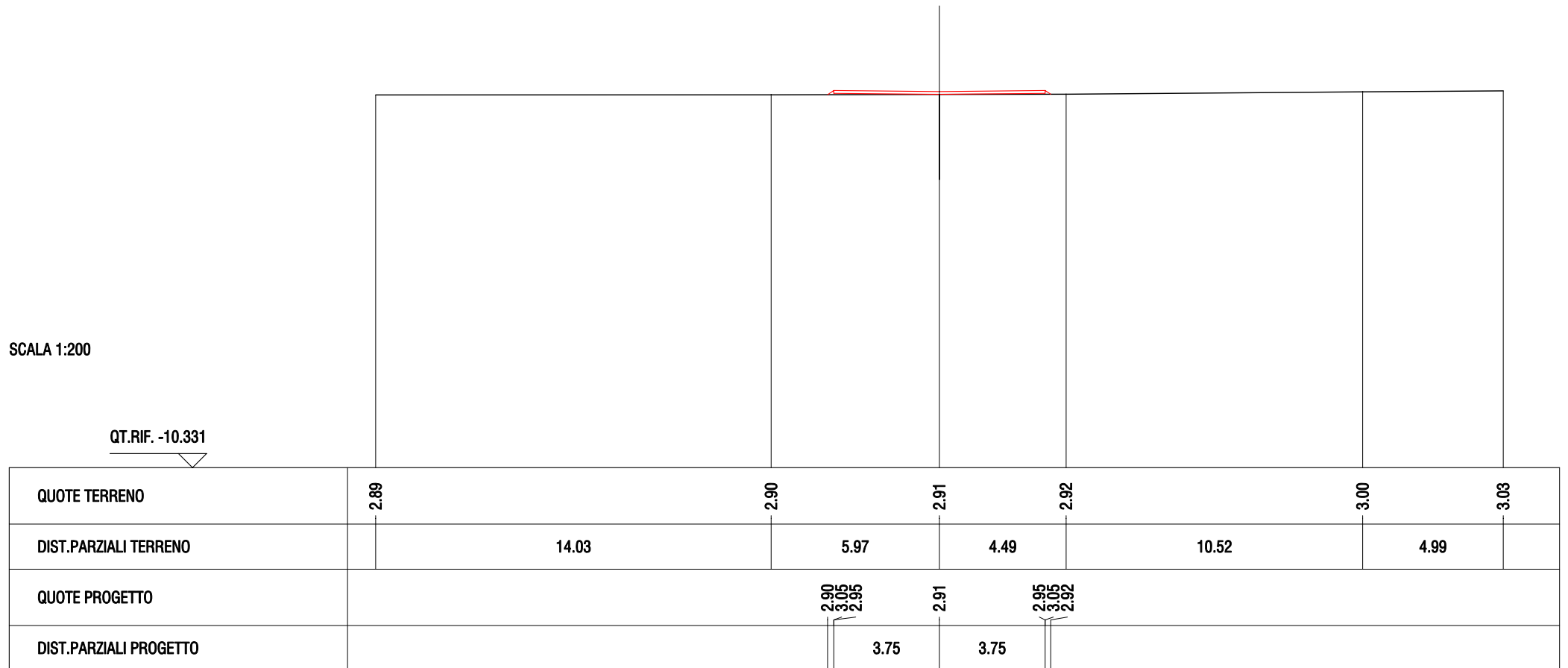
RILEVATI	
RILEVATO	0.183 mq

SOVRASTRUTTURA STRADALE	
STRATO DI USURA 2	7.500 m

SEZIONE N. : 2  
 QT. PROGETTO : 3.01  
 DIST.PROG. : 10.00  
 DIST.PREC. : 10.00  
 DIST.SUCC. : 15.00

SCALA 1:200

QT.RIF. -10.331



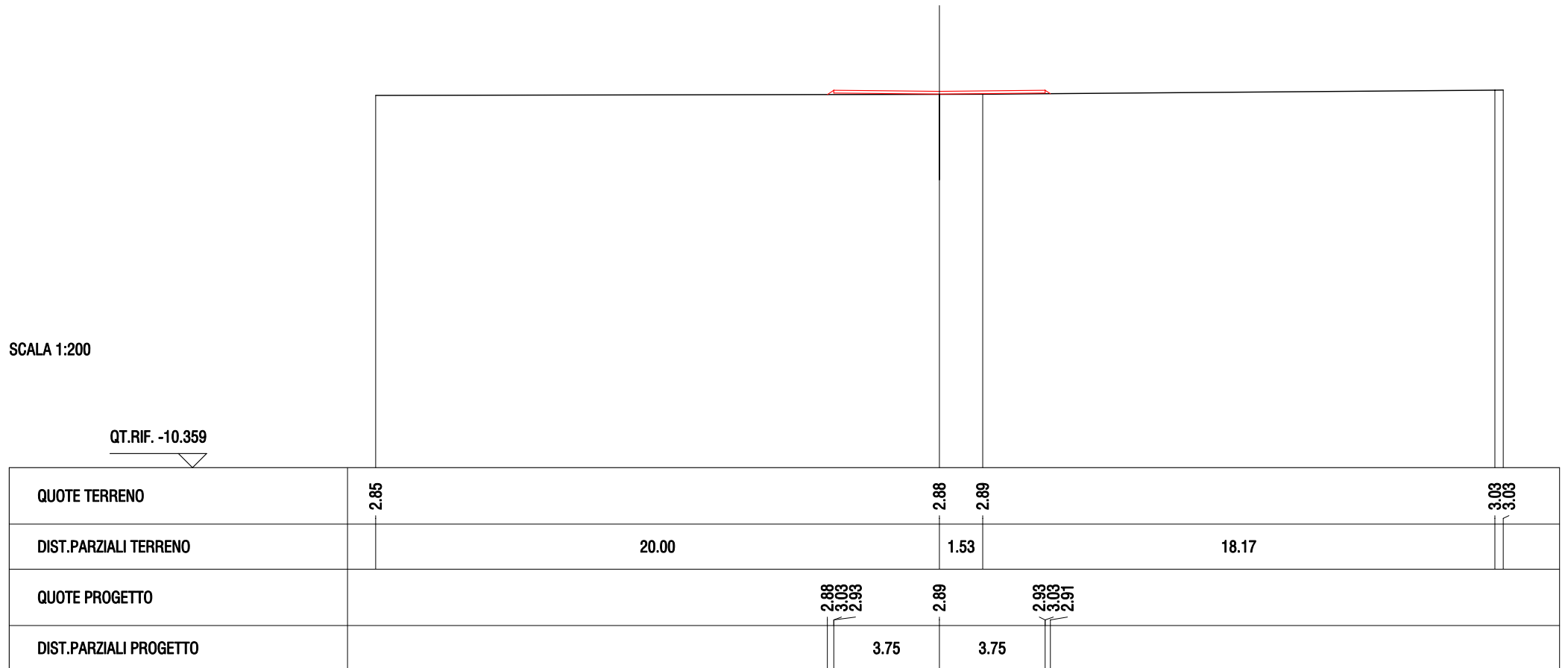
RILEVATI	
RILEVATO	0.206 mq

SOVRASTRUTTURA STRADALE	
STRATO DI USURA 2	7.500 m

SEZIONE N. : 3  
 QT. PROGETTO : 2.99  
 DIST.PROG. : 25.00  
 DIST.PREC. : 15.00  
 DIST.SUCC. : 5.00

SCALA 1:200

QT.RIF. -10.359



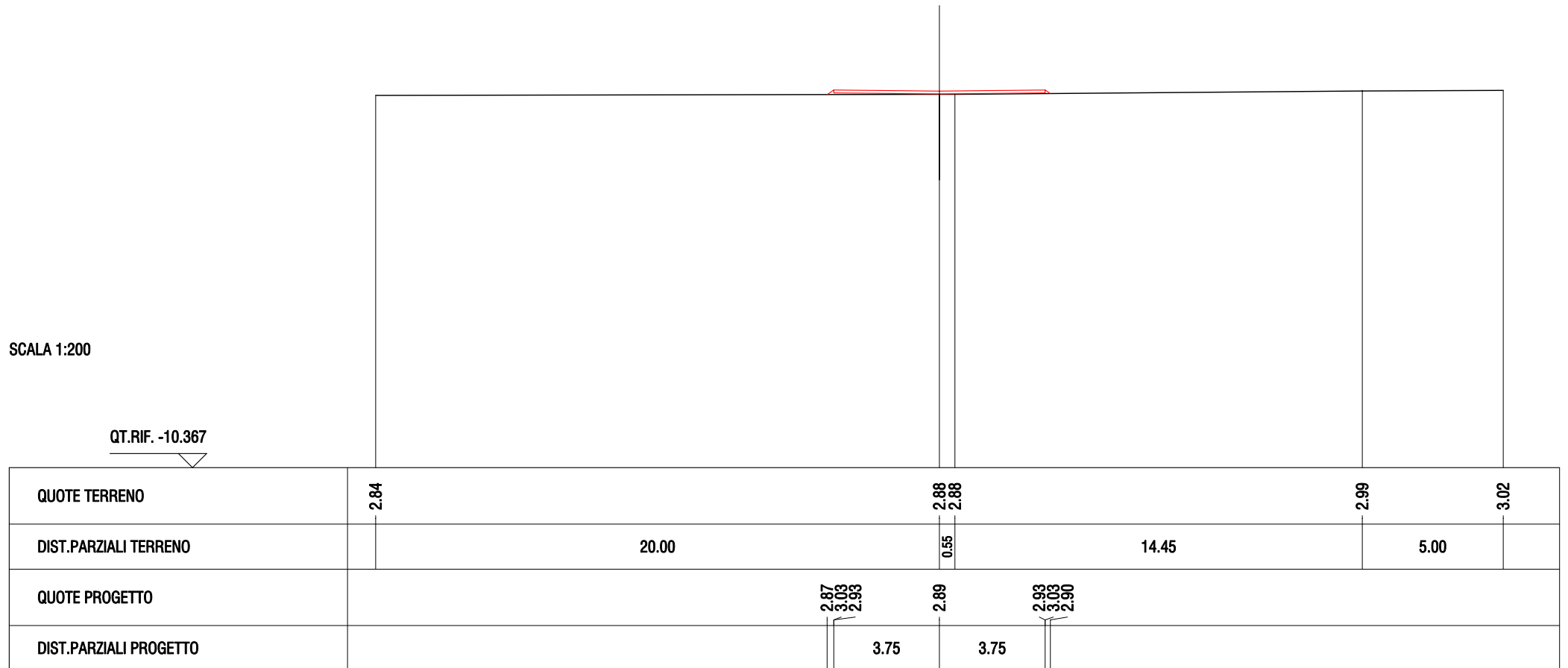
RILEVATI	
RILEVATO	0.236 mq

SOVRASTRUTTURA STRADALE	
STRATO DI USURA 2	7.500 m

SEZIONE N. : 4  
 QT. PROGETTO : 2.99  
 DIST.PROG. : 30.00  
 DIST.PREC. : 5.00  
 DIST.SUCC. : 20.00

SCALA 1:200

QT.RIF. -10.367




RILEVATI	
RILEVATO	0.613 mq

SOVRASTRUTTURA STRADALE	
STRATO DI USURA 2	7.500 m

SEZIONE N. : 5  
 QT. PROGETTO : 3.01  
 DIST.PROG. : 50.00  
 DIST.PREC. : 20.00  
 DIST.SUCC. : 20.00

SCALA 1:200

QT.RIF. -10.429



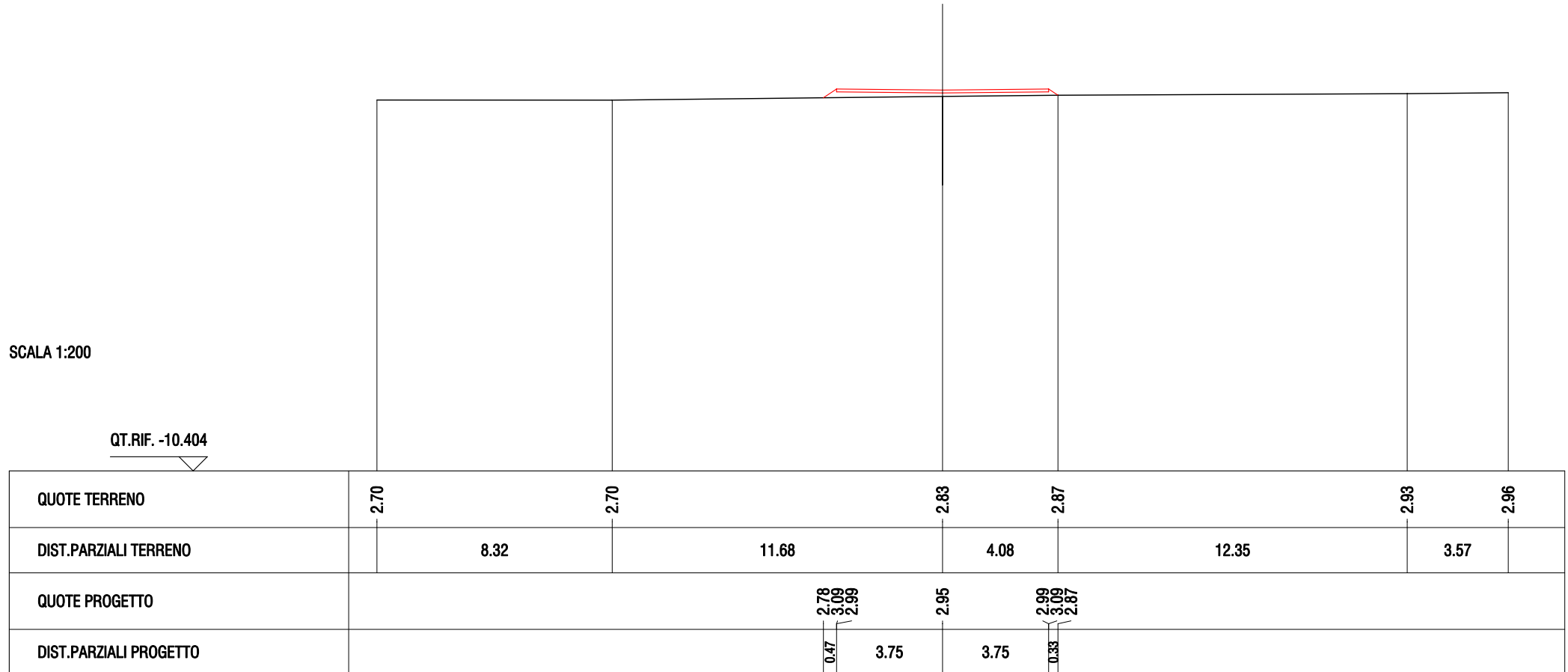
RILEVATI	
RILEVATO	1.195 mq

SOVRASTRUTTURA STRADALE	
STRATO DI USURA 2	7.500 m

SEZIONE N. : 6  
 QT. PROGETTO : 3.05  
 DIST.PROG. : 70.00  
 DIST.PREC. : 20.00  
 DIST.SUCC. : 5.00

SCALA 1:200

QT.RIF. -10.404




RILEVATI	
RILEVATO	1.396 mq

SOVRASTRUTTURA STRADALE	
STRATO DI USURA 2	7.500 m

SEZIONE N. : 7  
 QT. PROGETTO : 3.07  
 DIST.PROG. : 75.00  
 DIST.PREC. : 5.00  
 DIST.SUCC. : 15.00

SCALA 1:200

QT.RIF. -10.379





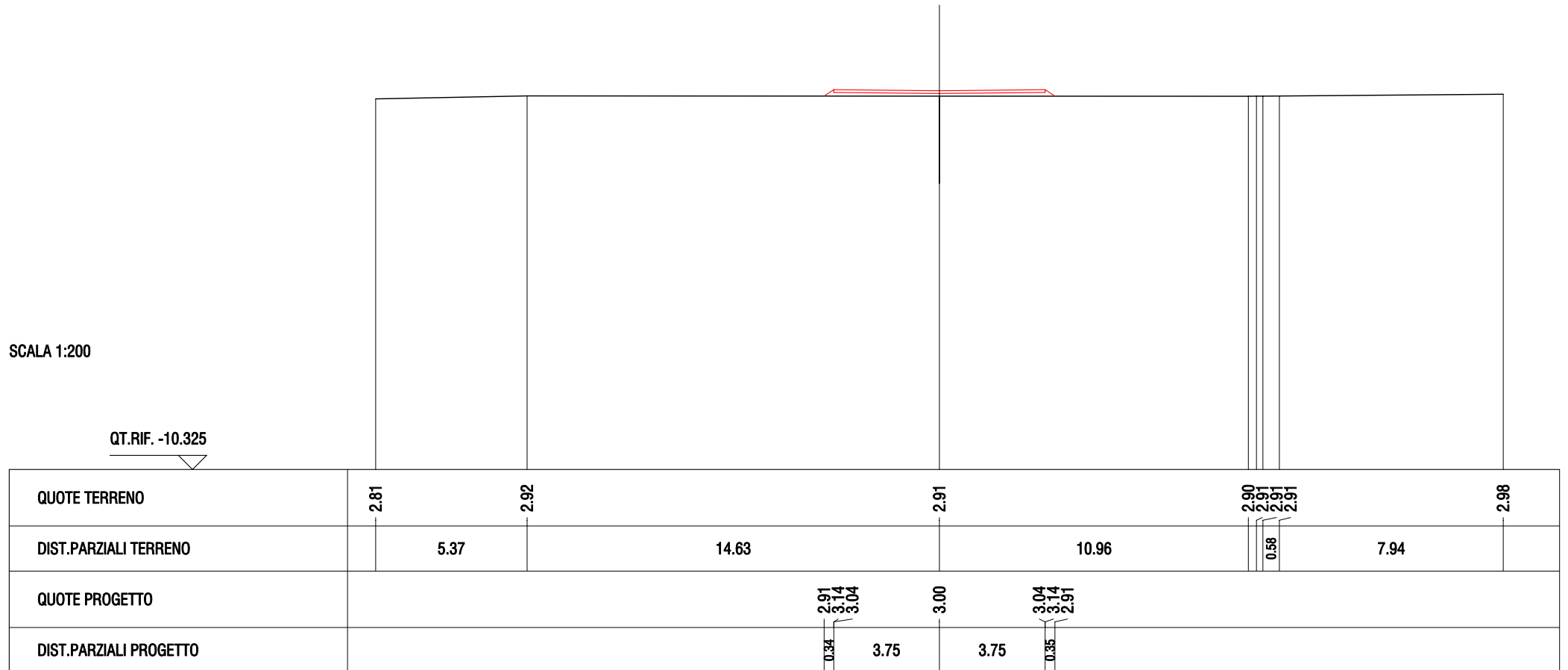
RILEVATI	
RILEVATO	0.904 mq

SOVRASTRUTTURA STRADALE	
STRATO DI USURA 2	7.500 m

SEZIONE N. : 8  
 QT. PROGETTO : 3.10  
 DIST.PROG. : 90.00  
 DIST.PREC. : 15.00  
 DIST.SUCC. : 7.15

SCALA 1:200

QT.RIF. -10.325



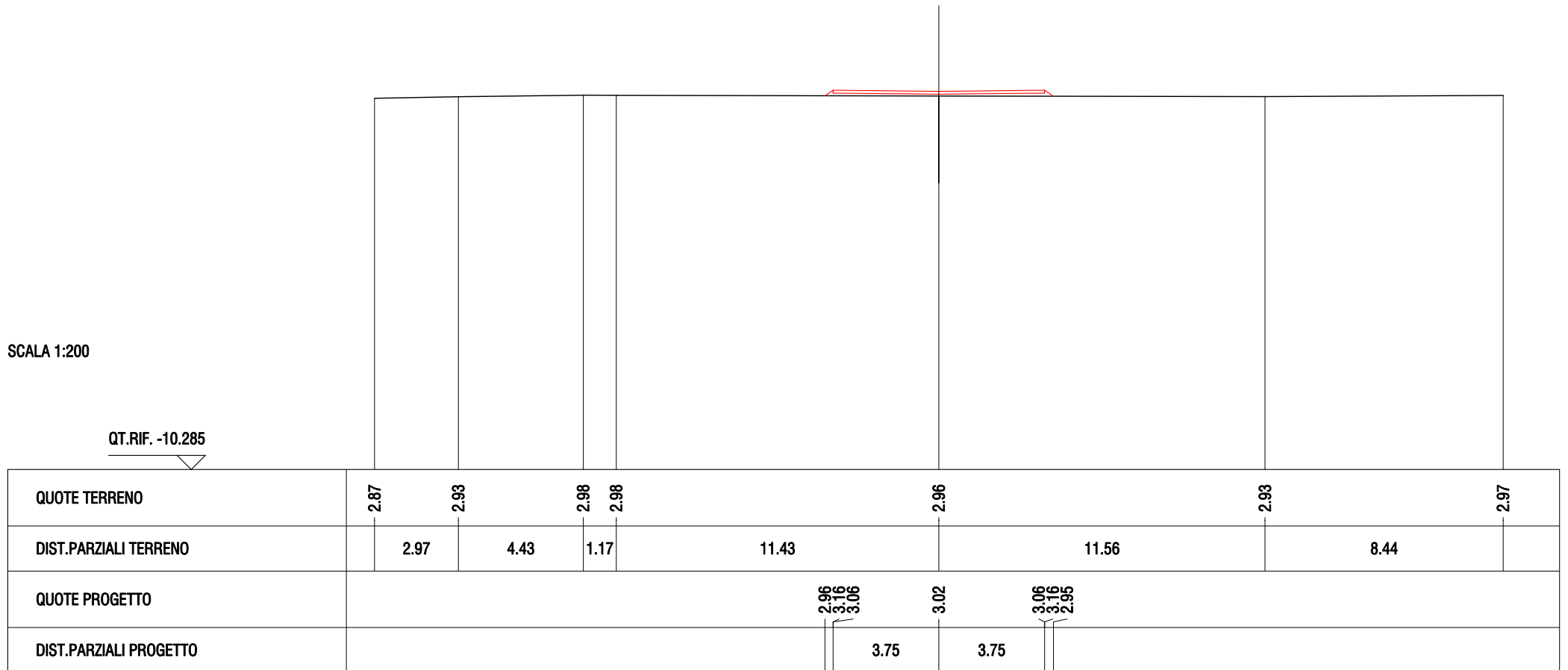
RILEVATI	
RILEVATO	0.669 mq

SOVRASTRUTTURA STRADALE	
STRATO DI USURA 2	7.500 m

SEZIONE N. : 9  
 QT. PROGETTO : 3.12  
 DIST.PROG. : 97.15  
 DIST.PREC. : 7.15  
 DIST.SUCC. : 2.85

SCALA 1:200

QT.RIF. -10.285



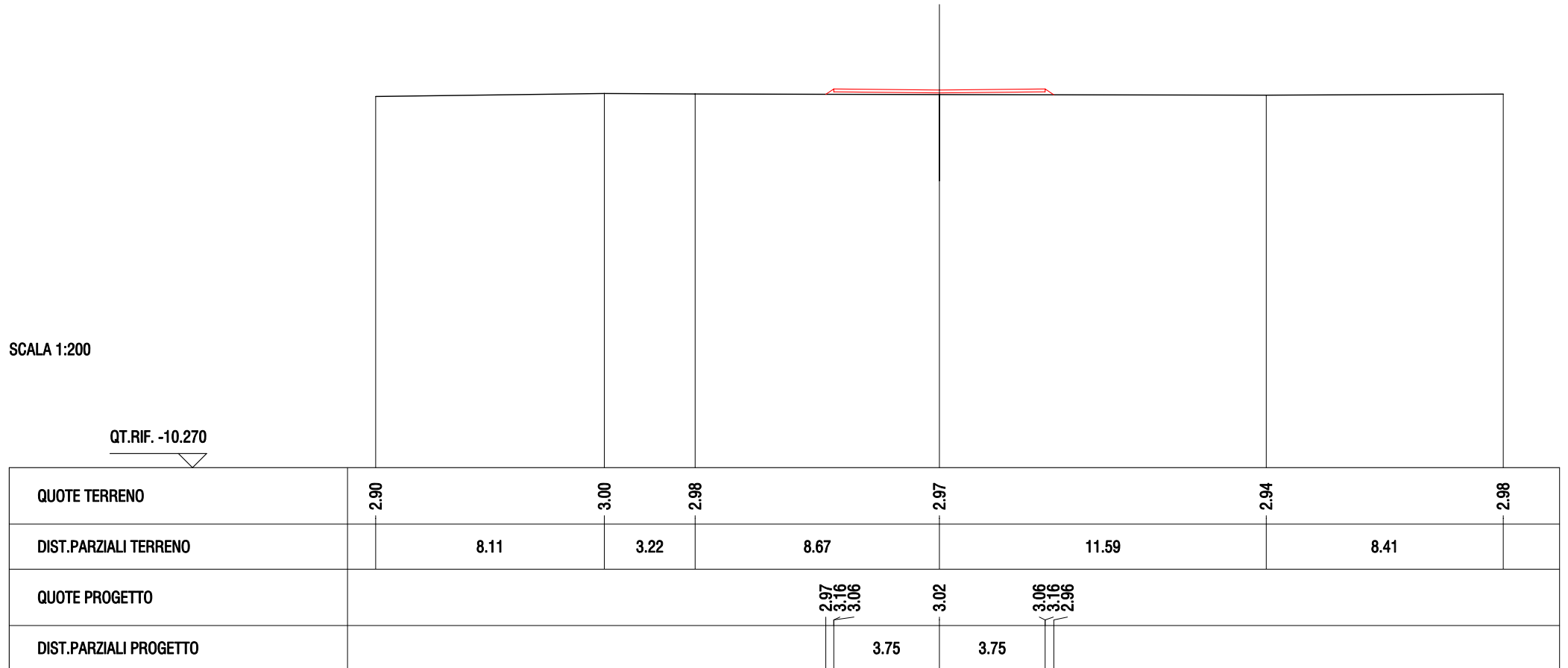
RILEVATI	
RILEVATO	0.651 mq

SOVRASTRUTTURA STRADALE	
STRATO DI USURA 2	7.500 m

SEZIONE N. : 10  
 QT. PROGETTO : 3.12  
 DIST.PROG. : 100.00  
 DIST.PREC. : 2.85  
 DIST.SUCC. : 10.00

SCALA 1:200

QT.RIF. -10.270



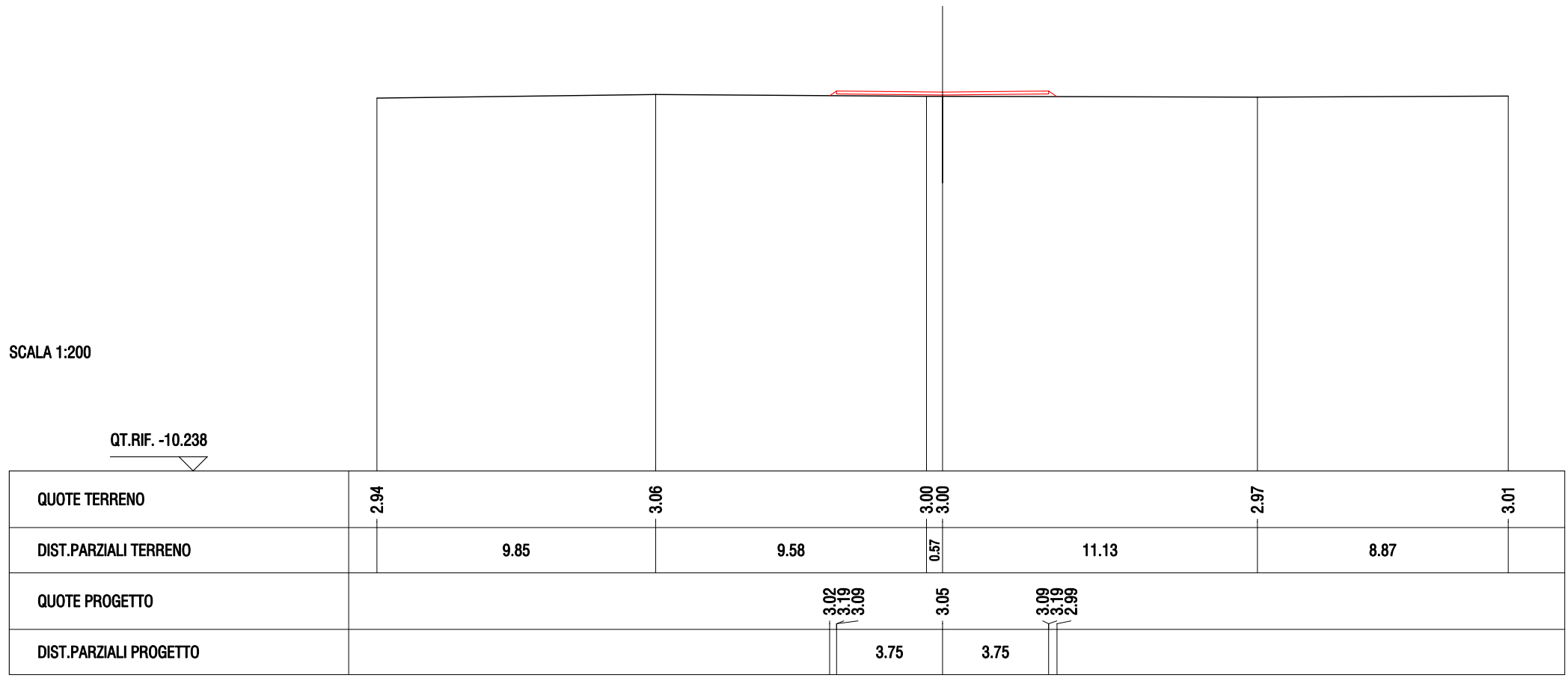
RILEVATI	
RILEVATO	0.532 mq

SOVRASTRUTTURA STRADALE	
STRATO DI USURA 2	7.500 m

SEZIONE N. : 11  
 QT. PROGETTO : 3.15  
 DIST.PROG. : 110.00  
 DIST.PREC. : 10.00  
 DIST.SUCC. : 11.93

SCALA 1:200

QT.RIF. -10.238



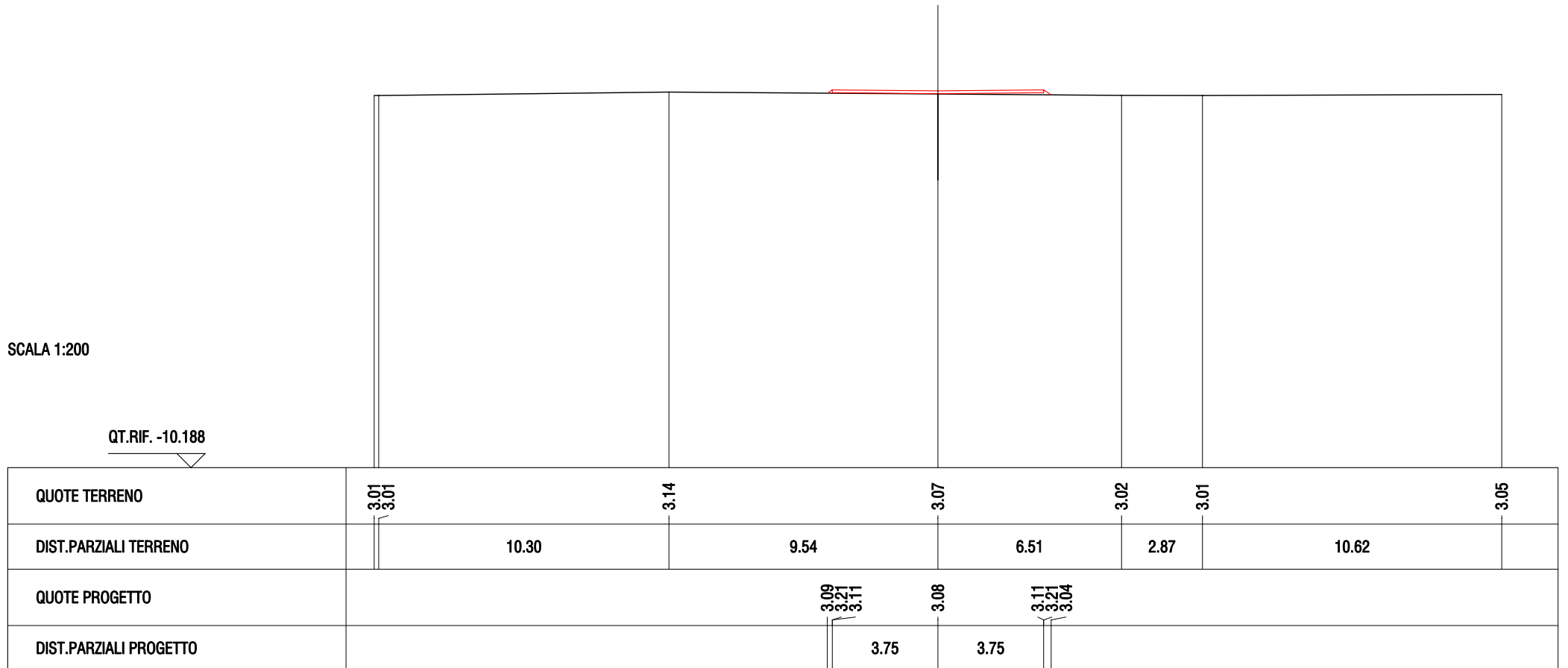
RILEVATI	
RILEVATO	0.248 mq

SOVRASTRUTTURA STRADALE	
STRATO DI USURA 2	7.500 m

SEZIONE N. : 12  
 QT. PROGETTO : 3.18  
 DIST.PROG. : 121.93  
 DIST.PREC. : 11.93  
 DIST.SUCC. : 3.07

SCALA 1:200

QT.RIF. -10.188



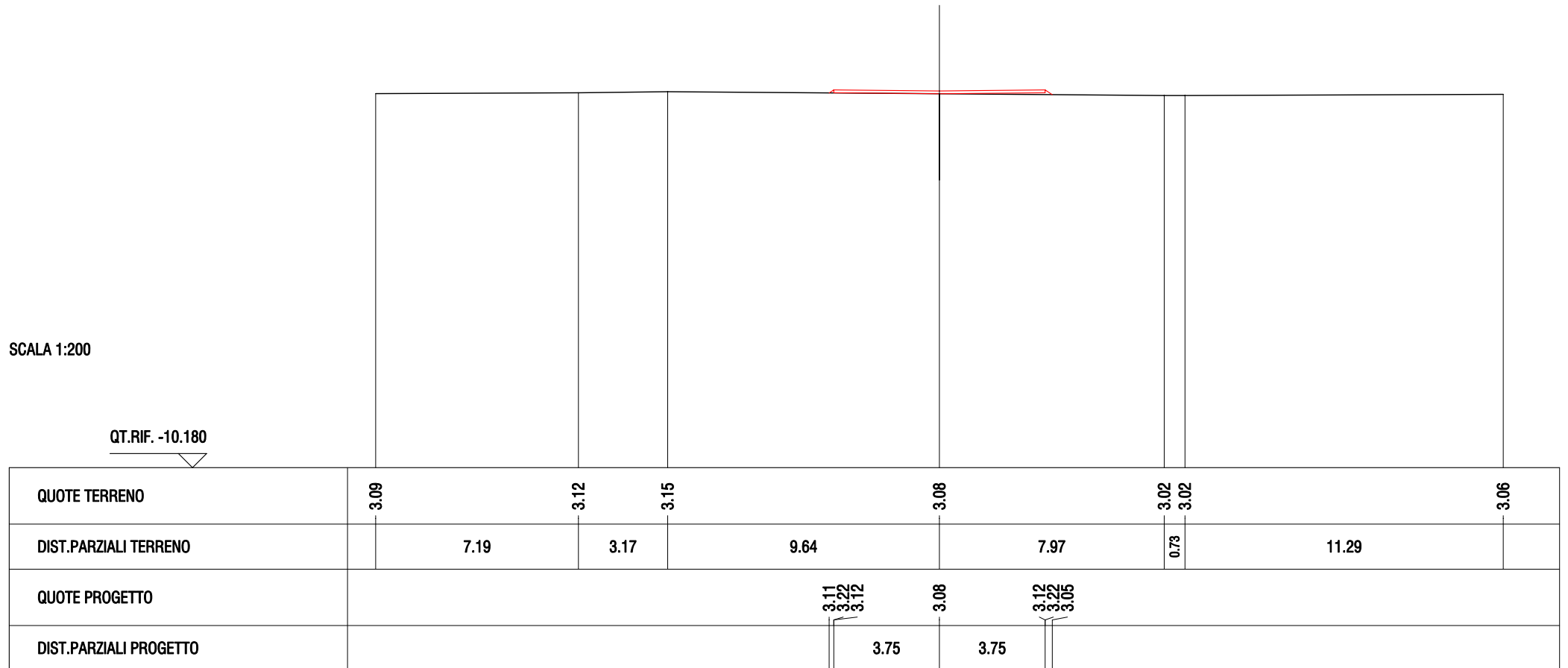
RILEVATI	
RILEVATO	0.173 mq

SOVRASTRUTTURA STRADALE	
STRATO DI USURA 2	7.500 m

SEZIONE N. : 13  
 QT. PROGETTO : 3.18  
 DIST.PROG. : 125.00  
 DIST.PREC. : 3.07  
 DIST.SUCC. : 5.00

SCALA 1:200

QT.RIF. -10.180



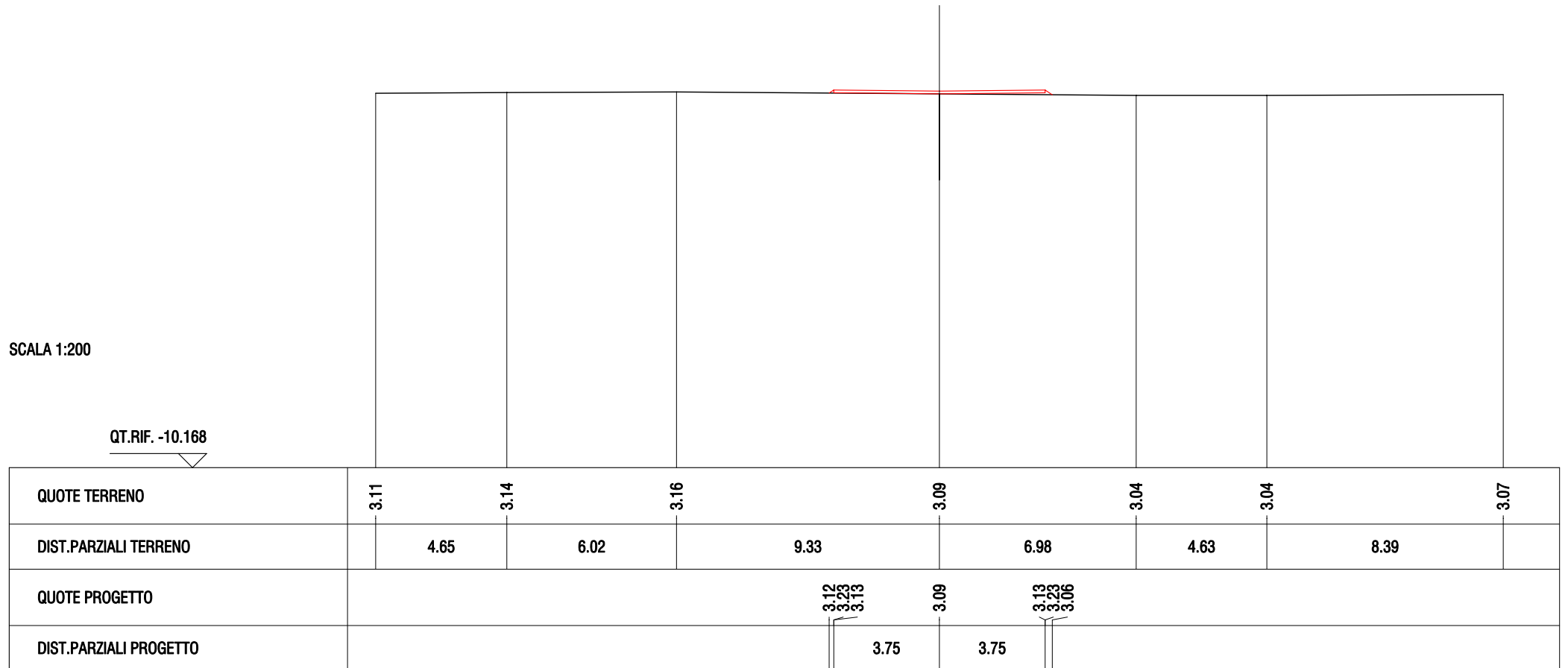
RILEVATI	
RILEVATO	0.177 mq

SOVRASTRUTTURA STRADALE	
STRATO DI USURA 2	7.500 m

SEZIONE N. : 14  
 QT. PROGETTO : 3.19  
 DIST.PROG. : 130.00  
 DIST.PREC. : 5.00  
 DIST.SUCC. : 16.70

SCALA 1:200

QT.RIF. -10.168



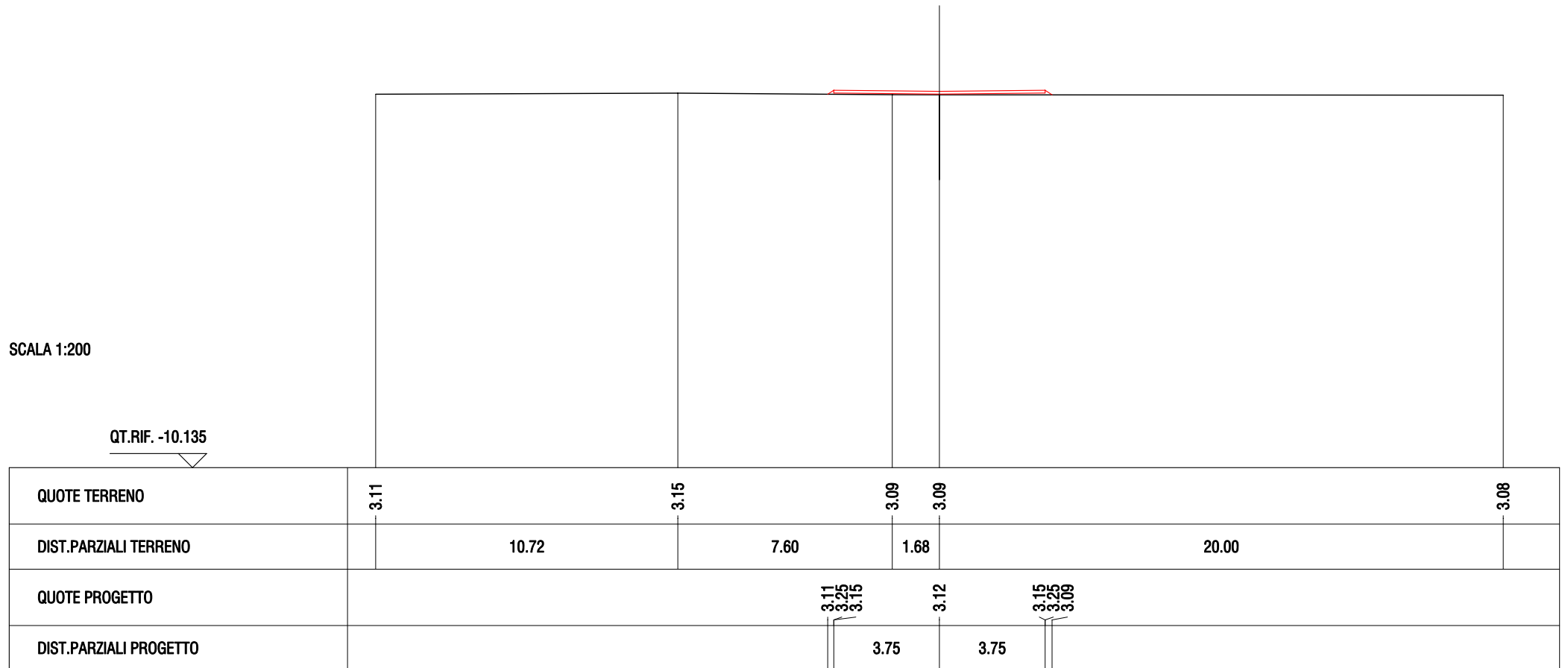
RILEVATI	
RILEVATO	0.342 mq

SOVRASTRUTTURA STRADALE	
STRATO DI USURA 2	7.500 m

SEZIONE N. : 15  
 QT. PROGETTO : 3.22  
 DIST.PROG. : 146.70  
 DIST.PREC. : 16.70  
 DIST.SUCC. : 3.30

SCALA 1:200

QT.RIF. -10.135





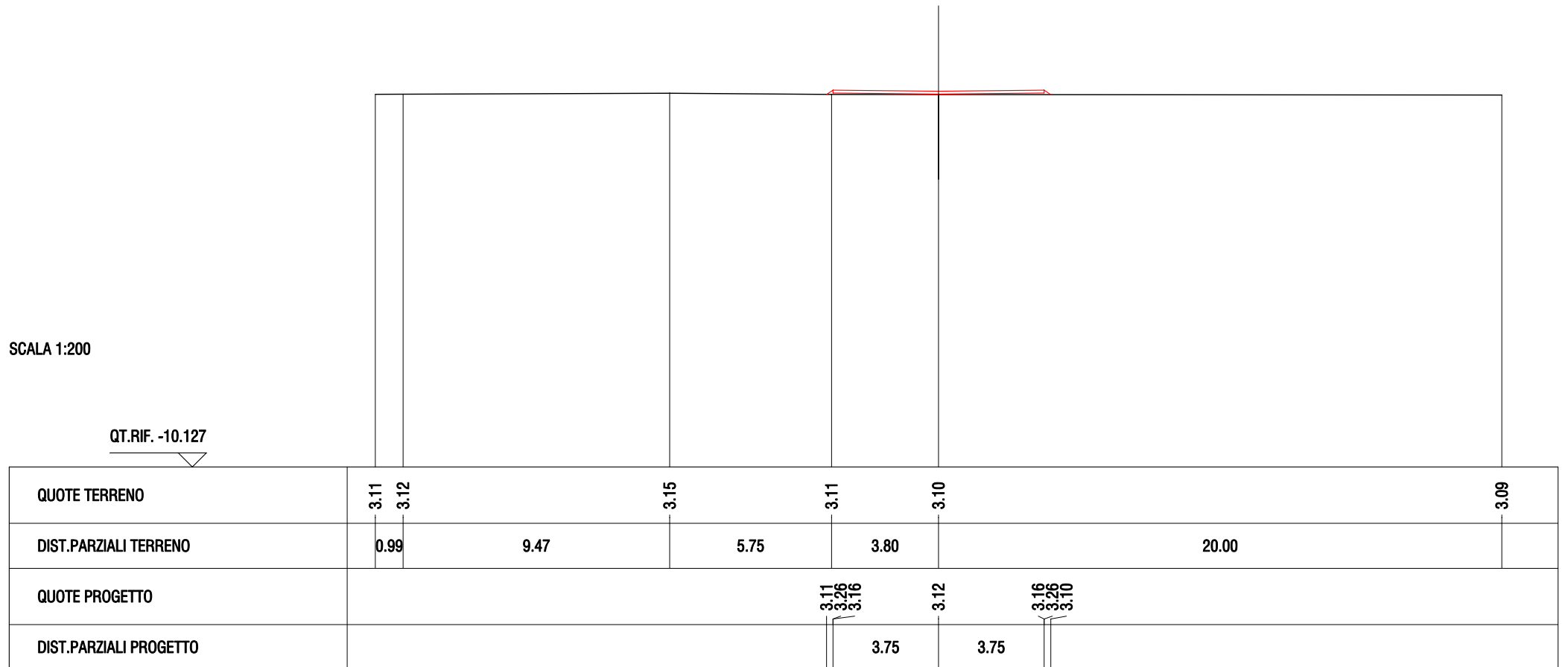
RILEVATI	
RILEVATO	0.311 mq

SOVRASTRUTTURA STRADALE	
STRATO DI USURA 2	7.500 m

SEZIONE N. : 16  
 QT. PROGETTO : 3.22  
 DIST.PROG. : 150.00  
 DIST.PREC. : 3.30  
 DIST.SUCC. : 20.00

SCALA 1:200

QT.RIF. -10.127



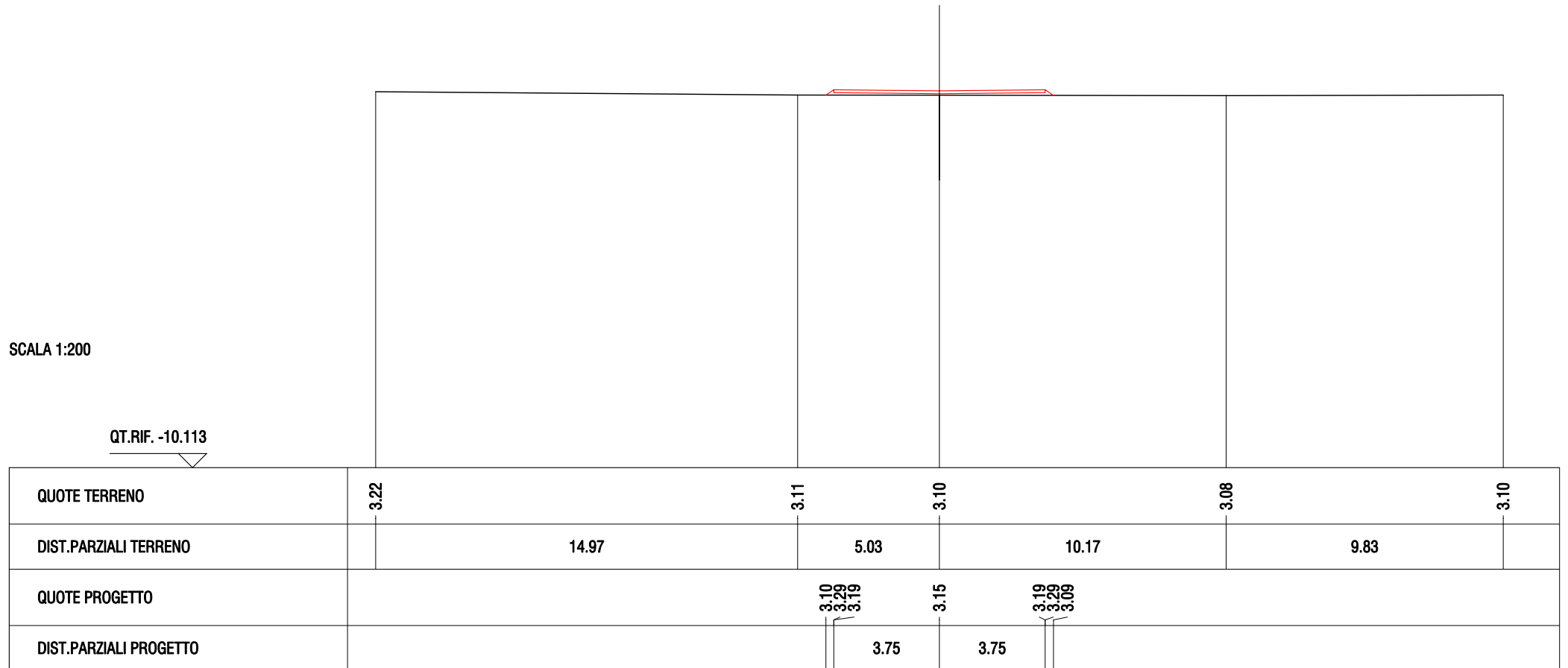
RILEVATI	
RILEVATO	0.595 mq

SOVRASTRUTTURA STRADALE	
STRATO DI USURA 2	7.500 m

SEZIONE N. : 17  
 QT. PROGETTO : 3.25  
 DIST.PROG. : 170.00  
 DIST.PREC. : 20.00  
 DIST.SUCC. : 5.00

SCALA 1:200

QT.RIF. -10.113



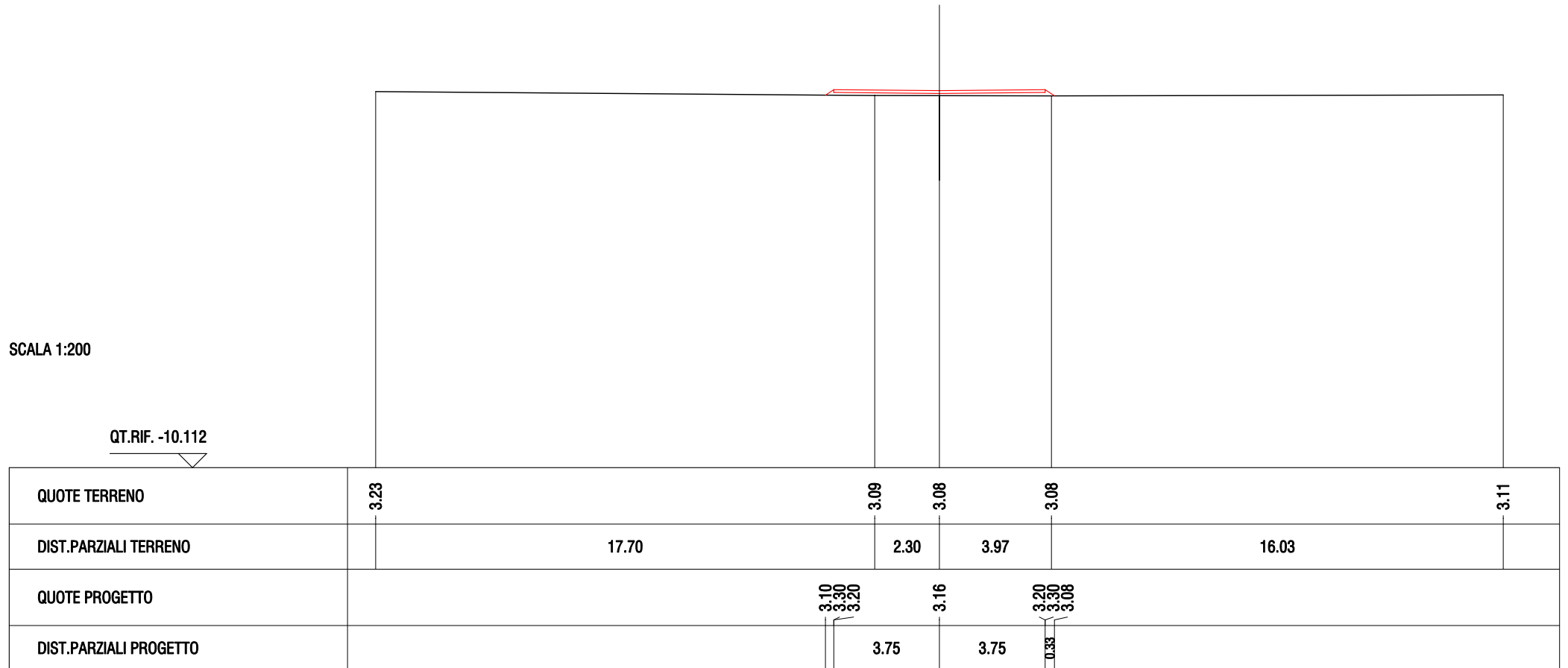
RILEVATI	
RILEVATO	0.777 mq

SOVRASTRUTTURA STRADALE	
STRATO DI USURA 2	7.500 m

SEZIONE N. : 18  
 QT. PROGETTO : 3.26  
 DIST.PROG. : 175.00  
 DIST.PREC. : 5.00  
 DIST.SUCC. : 15.00

SCALA 1:200

QT.RIF. -10.112



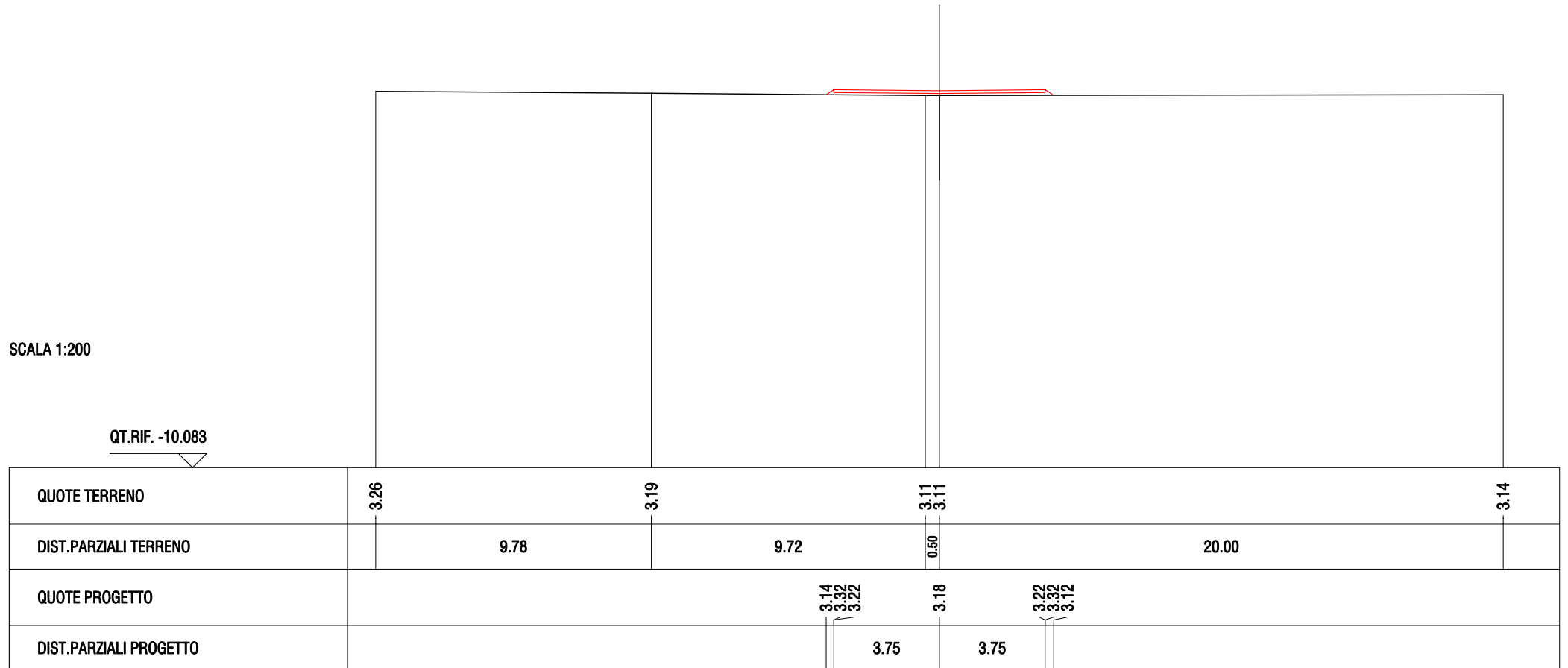
RILEVATI	
RILEVATO	0.675 mq

SOVRASTRUTTURA STRADALE	
STRATO DI USURA 2	7.500 m

SEZIONE N. : 19  
 QT. PROGETTO : 3.28  
 DIST.PROG. : 190.00  
 DIST.PREC. : 15.00  
 DIST.SUCC. : 10.00

SCALA 1:200

QT.RIF. -10.083



RILEVATI	
RILEVATO	0.578 mq

SOVRASTRUTTURA STRADALE	
STRATO DI USURA 2	7.500 m

SEZIONE N. : 20  
 QT. PROGETTO : 3.31  
 DIST.PROG. : 200.00  
 DIST.PREC. : 10.00  
 DIST.SUCC. : 10.00

SCALA 1:200

QT.RIF. -10.055

QUOTE TERRENO	3.31	3.30			3.15	3.15		3.17		3.15		
DIST.PARZIALI TERRENO	1.21		18.18		0.61		12.91		7.09			
QUOTE PROGETTO					3.17	3.34	3.24	3.21		3.24	3.34	3.15
DIST.PARZIALI PROGETTO						3.75		3.75				


RILEVATI	
RILEVATO	0.511 mq

SOVRASTRUTTURA STRADALE	
STRATO DI USURA 2	7.500 m

SEZIONE N. : 21  
 QT. PROGETTO : 3.33  
 DIST.PROG. : 210.00  
 DIST.PREC. : 10.00  
 DIST.SUCC. : 15.00

SCALA 1:200

QT.RIF. -10.042



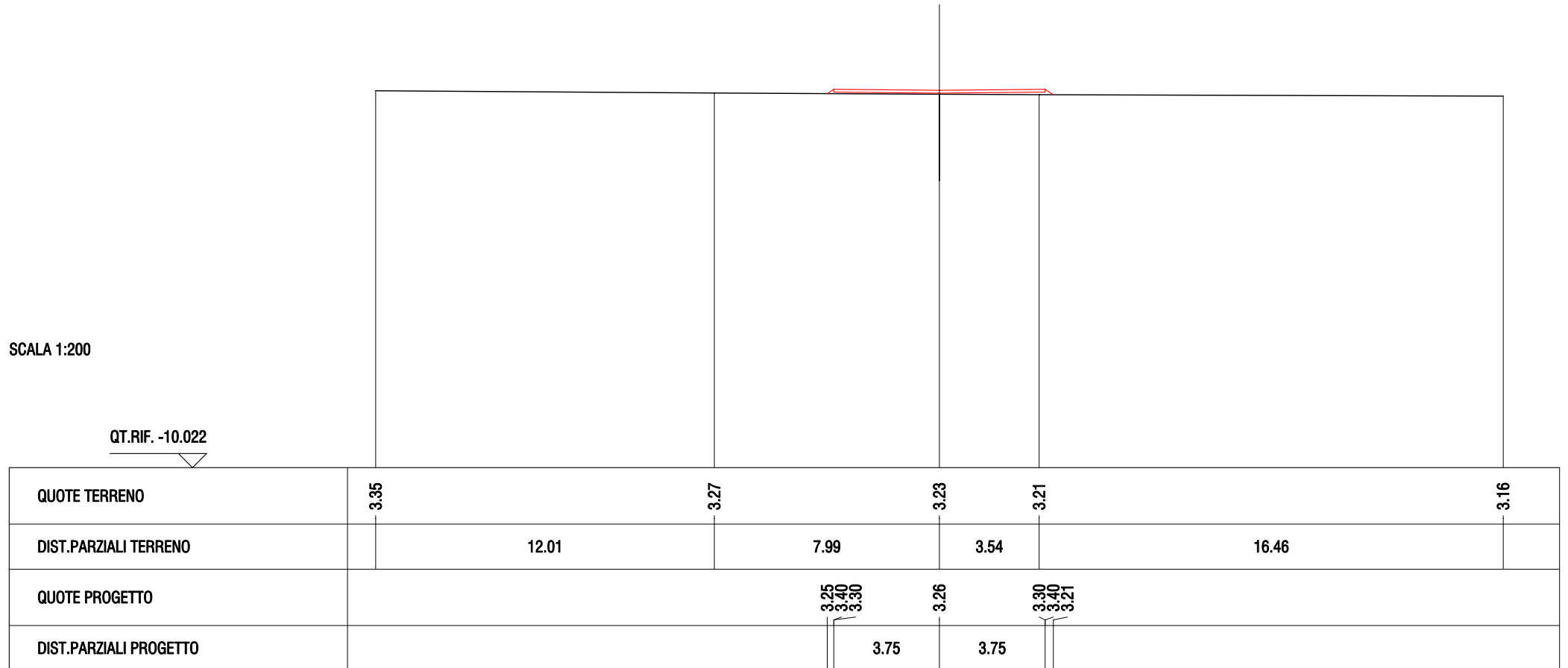
RILEVATI	
RILEVATO	0.461 mq

SOVRASTRUTTURA STRADALE	
STRATO DI USURA 2	7.500 m

SEZIONE N. : 22  
 QT. PROGETTO : 3.36  
 DIST.PROG. : 225.00  
 DIST.PREC. : 15.00  
 DIST.SUCC. : 5.00

SCALA 1:200

QT.RIF. -10.022



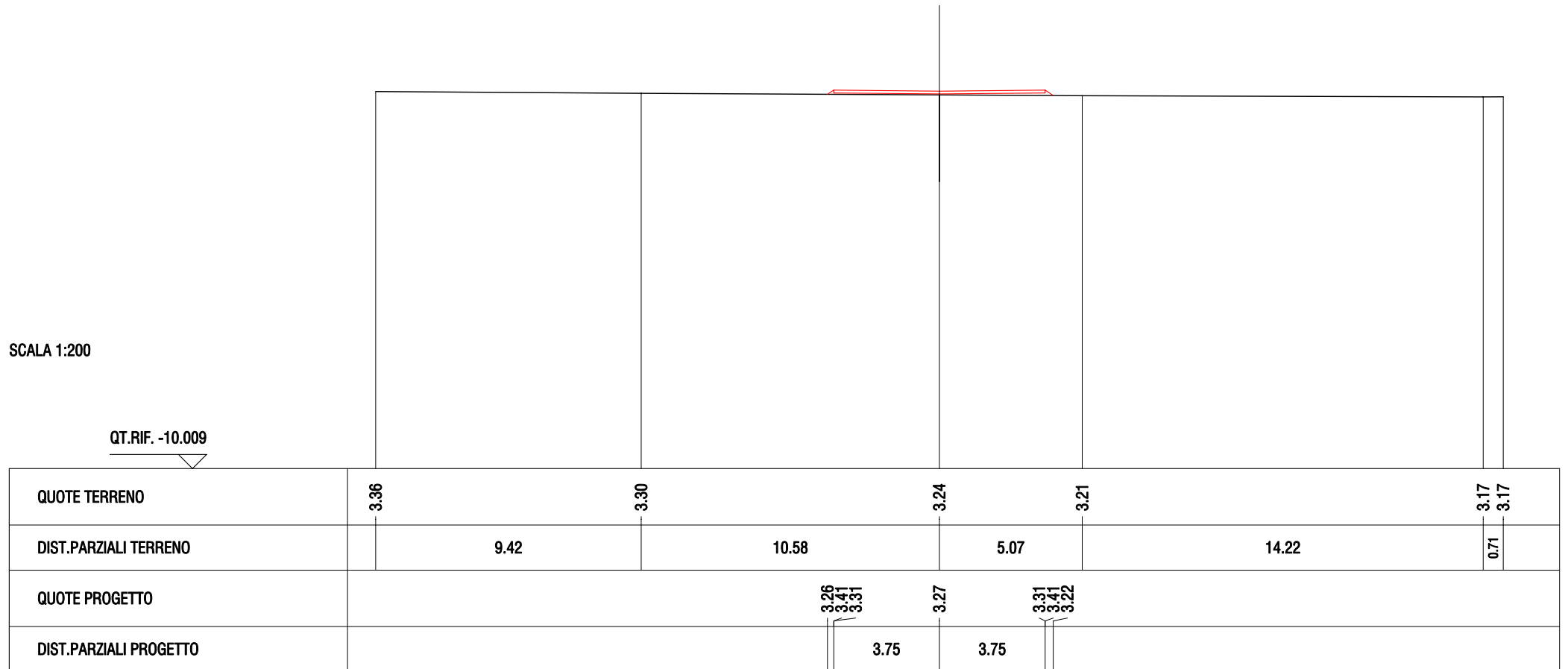
RILEVATI	
RILEVATO	0.427 mq

SOVRASTRUTTURA STRADALE	
STRATO DI USURA 2	7.500 m

SEZIONE N. : 23  
 QT. PROGETTO : 3.37  
 DIST.PROG. : 230.00  
 DIST.PREC. : 5.00  
 DIST.SUCC. : 20.00

SCALA 1:200

QT.RIF. -10.009





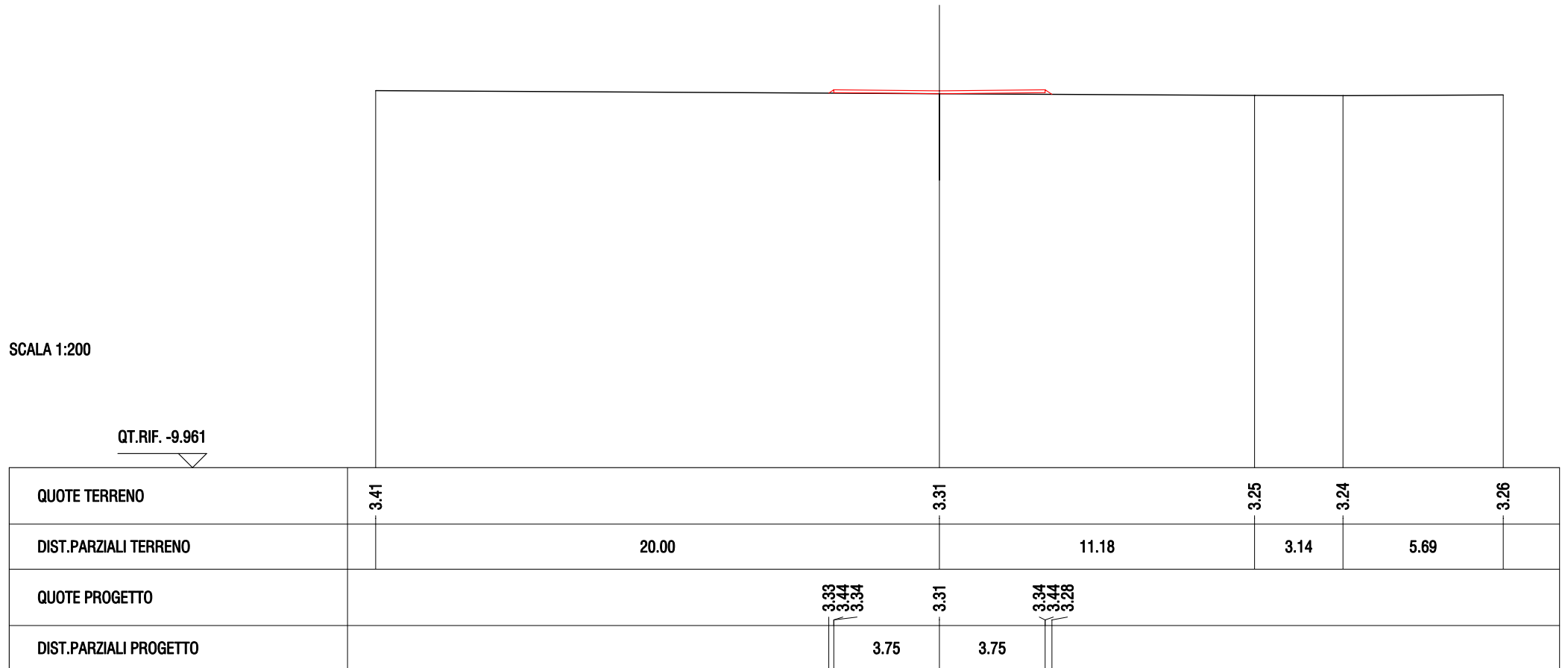
RILEVATI	
RILEVATO	0.172 mq

SOVRASTRUTTURA STRADALE	
STRATO DI USURA 2	7.500 m

SEZIONE N. : 24  
 QT. PROGETTO : 3.41  
 DIST.PROG. : 250.00  
 DIST.PREC. : 20.00  
 DIST.SUCC. : 20.00

SCALA 1:200

QT.RIF. -9.961



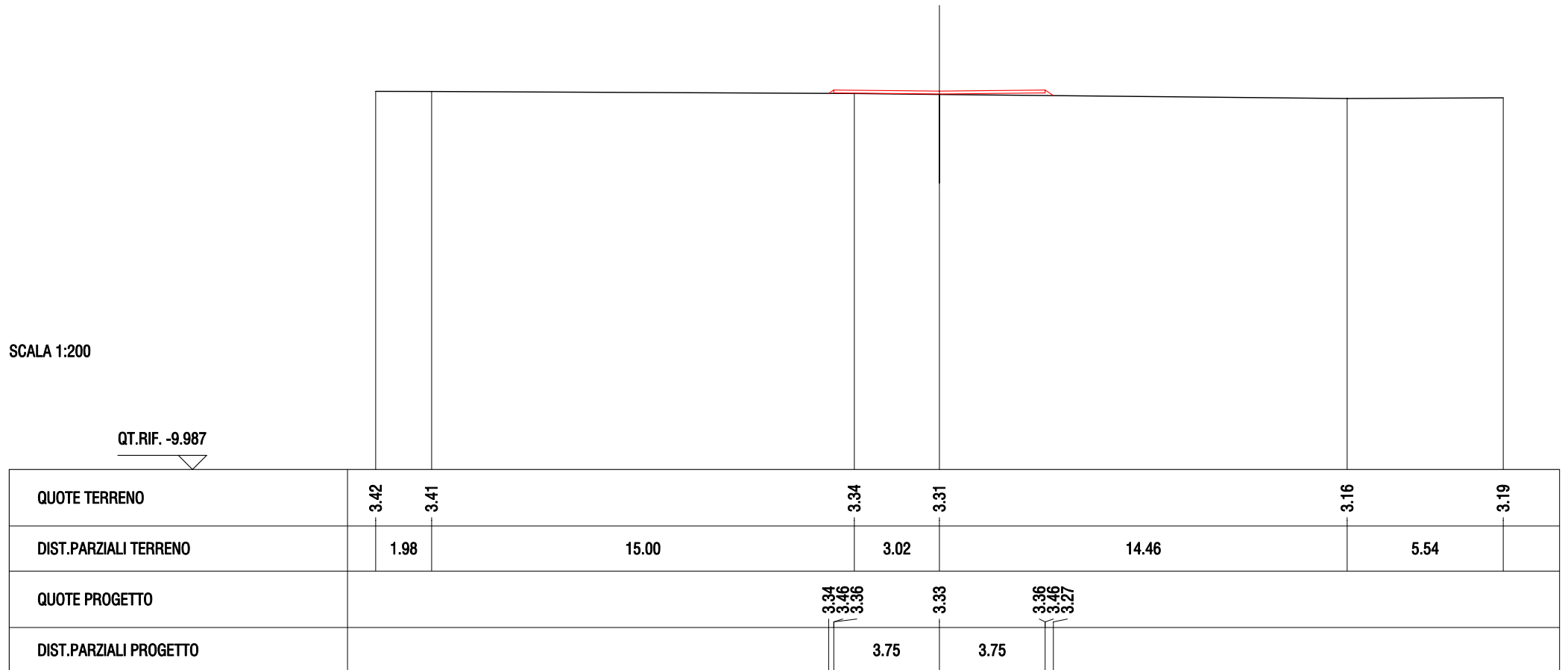
RILEVATI	
RILEVATO	0.310 mq

SOVRASTRUTTURA STRADALE	
STRATO DI USURA 2	7.500 m

SEZIONE N. : 25  
 QT. PROGETTO : 3.43  
 DIST.PROG. : 270.00  
 DIST.PREC. : 20.00  
 DIST.SUCC. : 5.00

SCALA 1:200

QT.RIF. -9.987



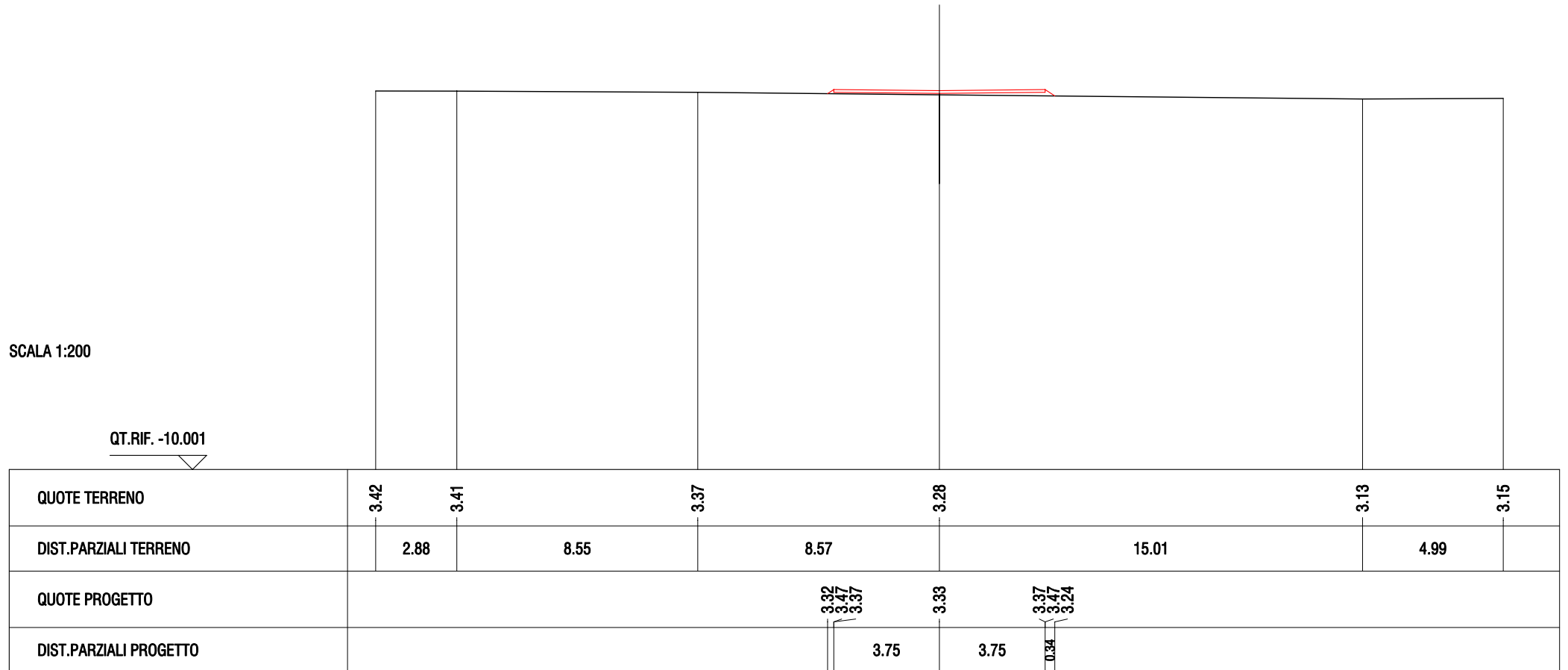
RILEVATI	
RILEVATO	0.561 mq

SOVRASTRUTTURA STRADALE	
STRATO DI USURA 2	7.500 m

SEZIONE N. : 26  
 QT. PROGETTO : 3.43  
 DIST.PROG. : 275.00  
 DIST.PREC. : 5.00  
 DIST.SUCC. : 15.00

SCALA 1:200

QT.RIF. -10.001



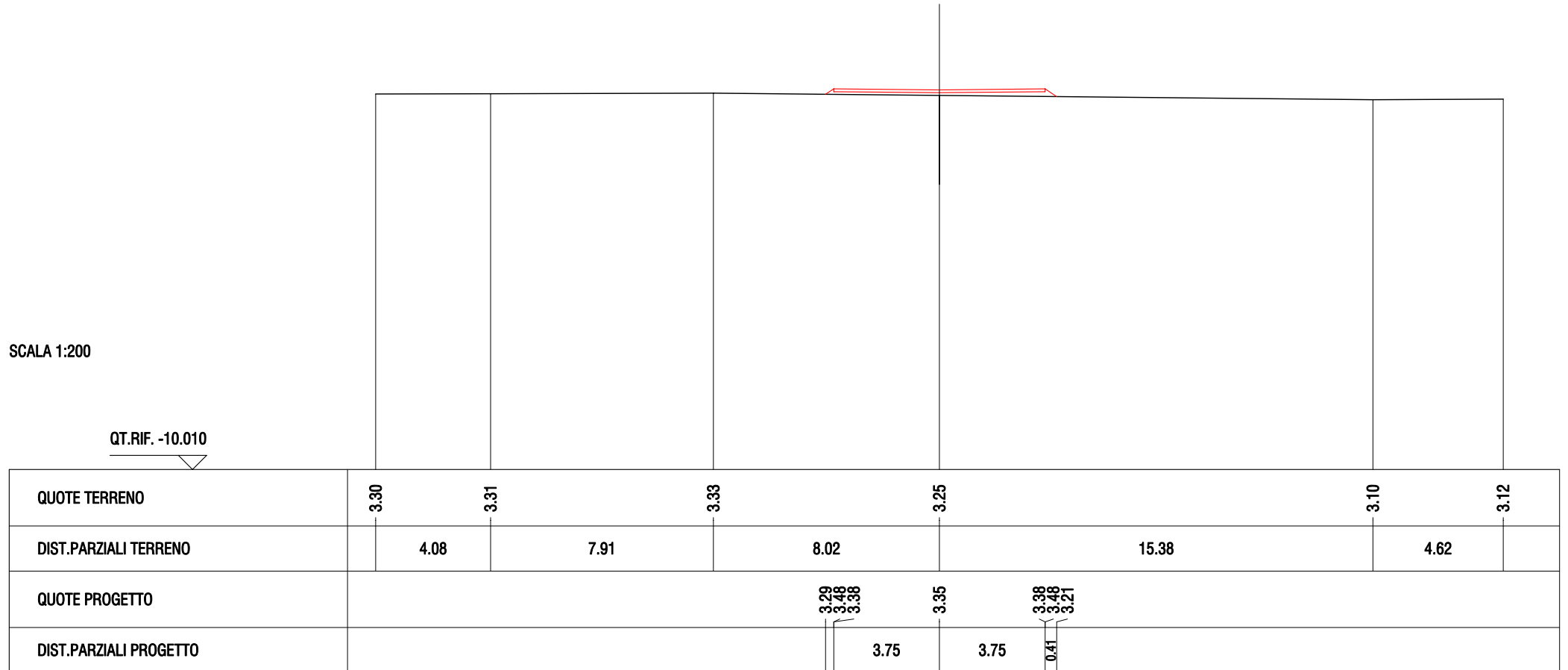
RILEVATI	
RILEVATO	0.942 mq

SOVRASTRUTTURA STRADALE	
STRATO DI USURA 2	7.500 m

SEZIONE N. : 27  
 QT. PROGETTO : 3.45  
 DIST.PROG. : 290.00  
 DIST.PREC. : 15.00  
 DIST.SUCC. : 10.46

SCALA 1:200

QT.RIF. -10.010



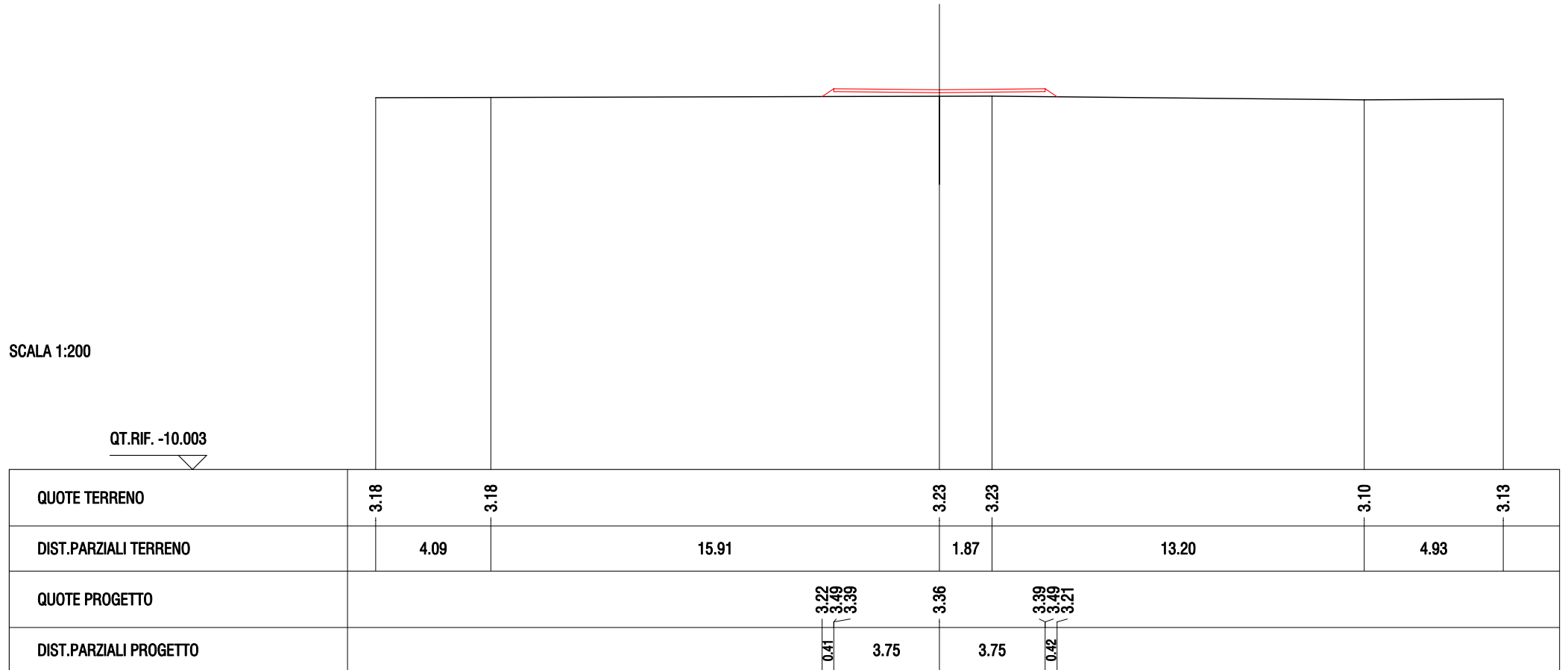
RILEVATI	
RILEVATO	1.239 mq

SOVRASTRUTTURA STRADALE	
STRATO DI USURA 2	7.500 m

SEZIONE N. : 28  
 QT. PROGETTO : 3.46  
 DIST.PROG. : 300.46  
 DIST.PREC. : 10.46  
 DIST.SUCC. : 9.54

SCALA 1:200

QT.RIF. -10.003



RILEVATI	
RILEVATO	2.269 mq

SOVRASTRUTTURA STRADALE	
STRATO DI USURA 2	7.500 m

SEZIONE N. : 29  
 QT. PROGETTO : 3.47  
 DIST.PROG. : 310.00  
 DIST.PREC. : 9.54  
 DIST.SUCC. : 7.82

SCALA 1:200

QT.RIF. -10.004

