



## INTERVENTI PER IL DRAGAGGIO DI 2,3 M m<sup>3</sup> DI SEDIMENTI IN AREA MOLO POLISETTORIALE PER LA REALIZZAZIONE DI UN PRIMO LOTTO DELLA CASSA DI COLMATA FUNZIONALE ALL'AMPLIAMENTO DEL V SPORGENTE DEL PORTO DI TARANTO

### Progetto Esecutivo

## CANTIERIZZAZIONE

### Viabilità comune di cantiere - sezioni trasversali

SCALA: VARIE

CODICE PROGETTO		CODICE ELABORATO							REV	REP
PUG102		PE	CAN	AL	00	00	SZ	02	B	382

REVISIONI	B	Maggio 2016	Nota A.P. Prot. U. 0006807 22/04/2016	Lottiingegneria		
	A	Gennaio 2016	Emissione	Lottiingegneria		
	REV	DATA	DESCRIZIONE	REDATTO	CONTROLLATO	APPROVATO

Progettisti indicati - R.T.P.:

MANDATARIA



MANDANTE

ingLuigiSeverini.studio  
Ingegneria Italiana

IL PROGETTISTA



Impresa:



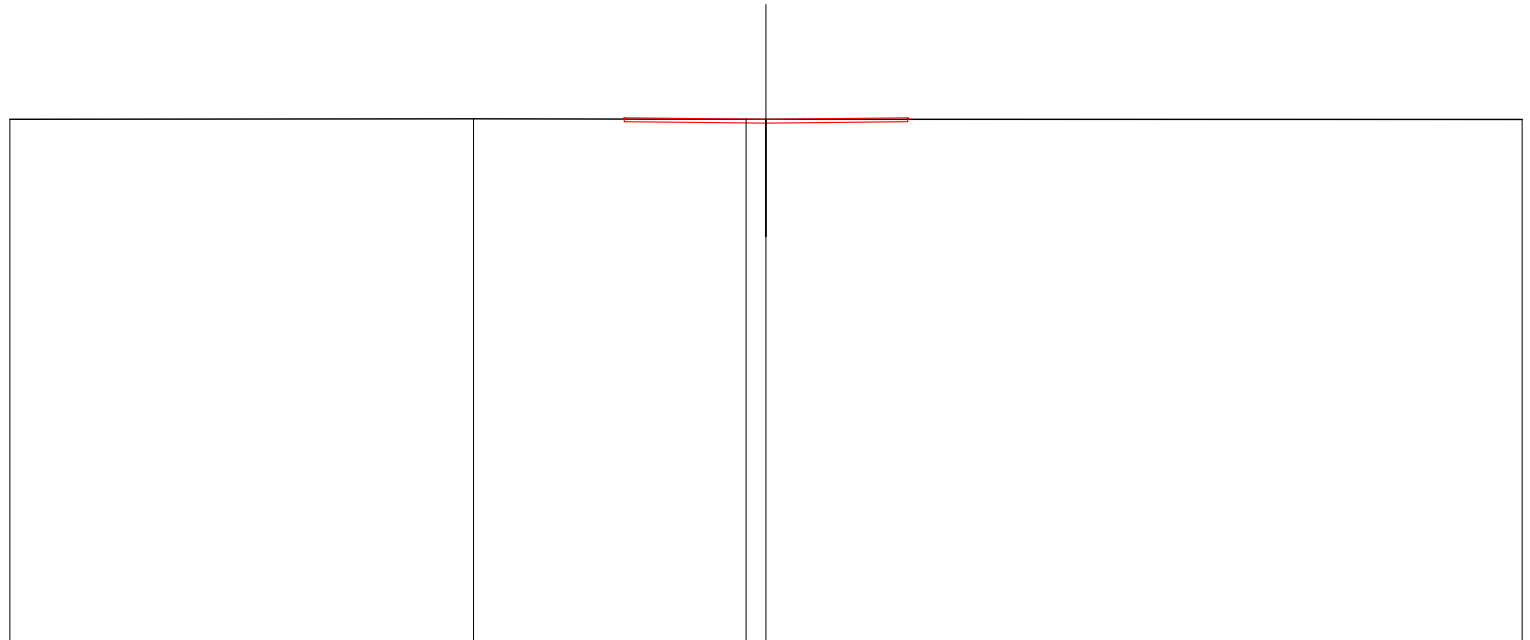
IL RESPONSABILE DEL PROCEDIMENTO

<b>SCAVI E BONIFICHE</b>	
STERRO	0.616 mq
<b>RILEVATI</b>	
RILEVATO	0.002 mq
<b>SOVRASTRUTTURA STRADALE</b>	
STRATO DI USURA 2	7.500 m

SEZIONE N. : 1  
 QT. PROGETTO : 3.18  
 DIST.PROG. : 0.00  
 DIST.SUCC. : 5.00

SCALA 1:200

QT.RIF. -10.656



QUOTE TERRENO	3.17	3.19	3.18 3.18	3.17
DIST.PARZIALI TERRENO	12.26	7.21	0.53	20.00
QUOTE PROGETTO			3.08	
DIST.PARZIALI PROGETTO			3.75	3.75

<b>SCAVI E BONIFICHE</b>	
STERRO	0.368 mq

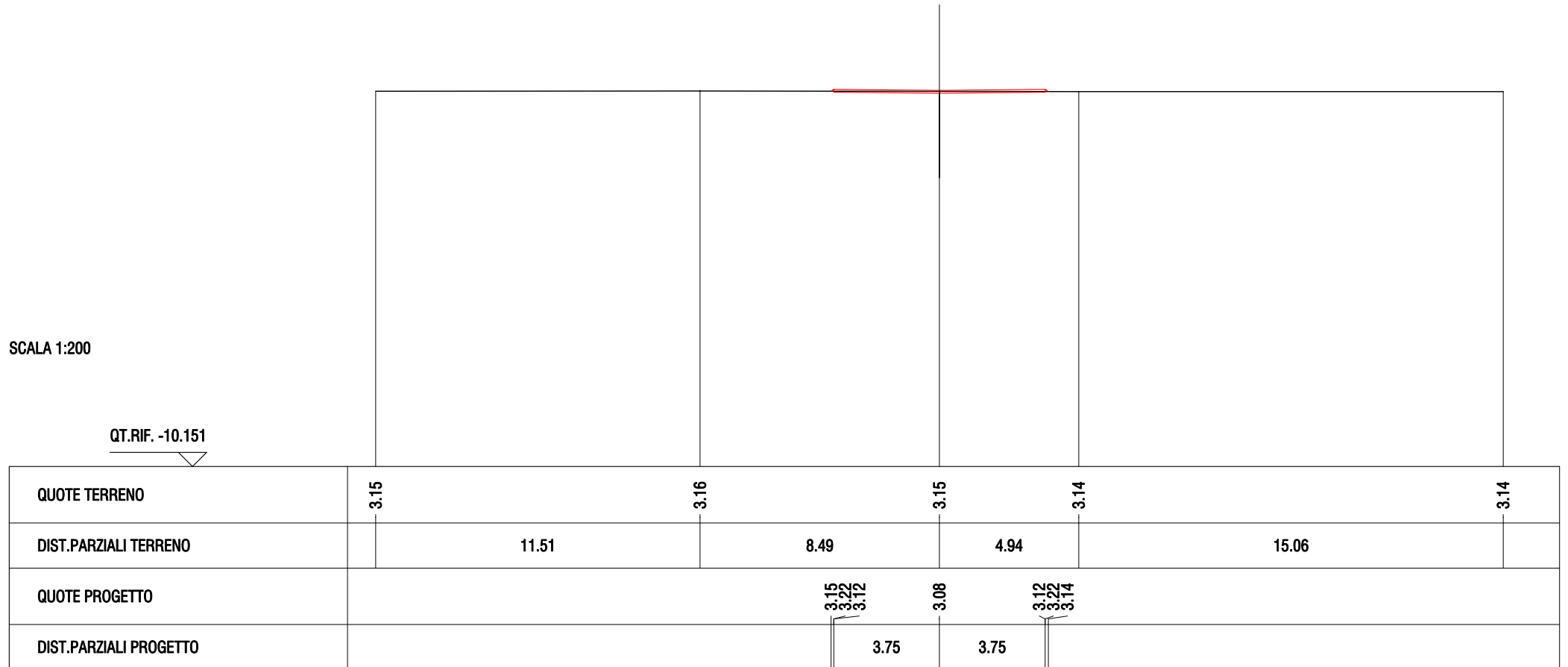
<b>RILEVATI</b>	
RILEVATO	0.007 mq

<b>SOVRASTRUTTURA STRADALE</b>	
STRATO DI USURA 2	7.500 m

SEZIONE N. : 2  
 QT. PROGETTO : 3.18  
 DIST.PROG. : 5.00  
 DIST.PREC. : 5.00  
 DIST.SUCC. : 15.51

SCALA 1:200

QT.RIF. -10.151



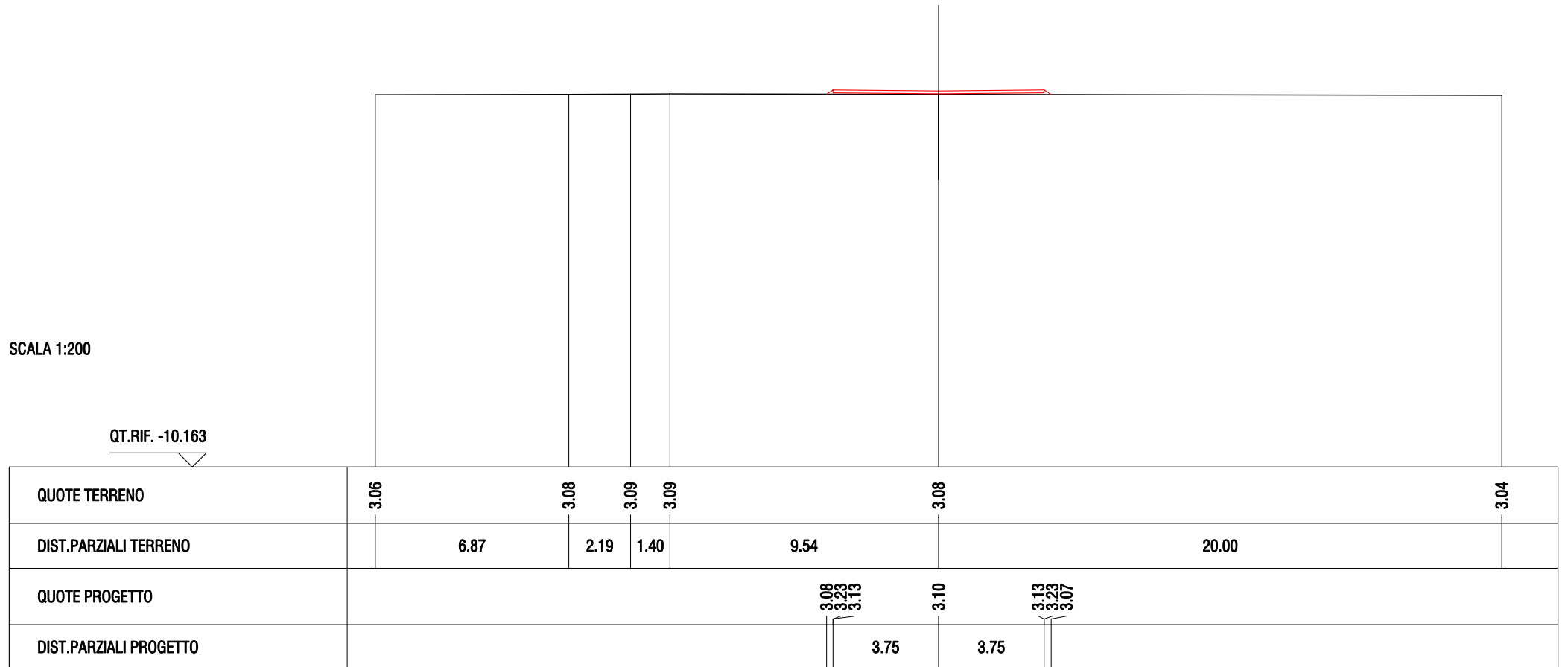
RILEVATI	
RILEVATO	0.330 mq

SOVRASTRUTTURA STRADALE	
STRATO DI USURA 2	7.500 m

SEZIONE N. : 3  
 QT. PROGETTO : 3.20  
 DIST.PROG. : 20.51  
 DIST.PREC. : 15.51  
 DIST.SUCC. : 4.49

SCALA 1:200

QT.RIF. -10.163



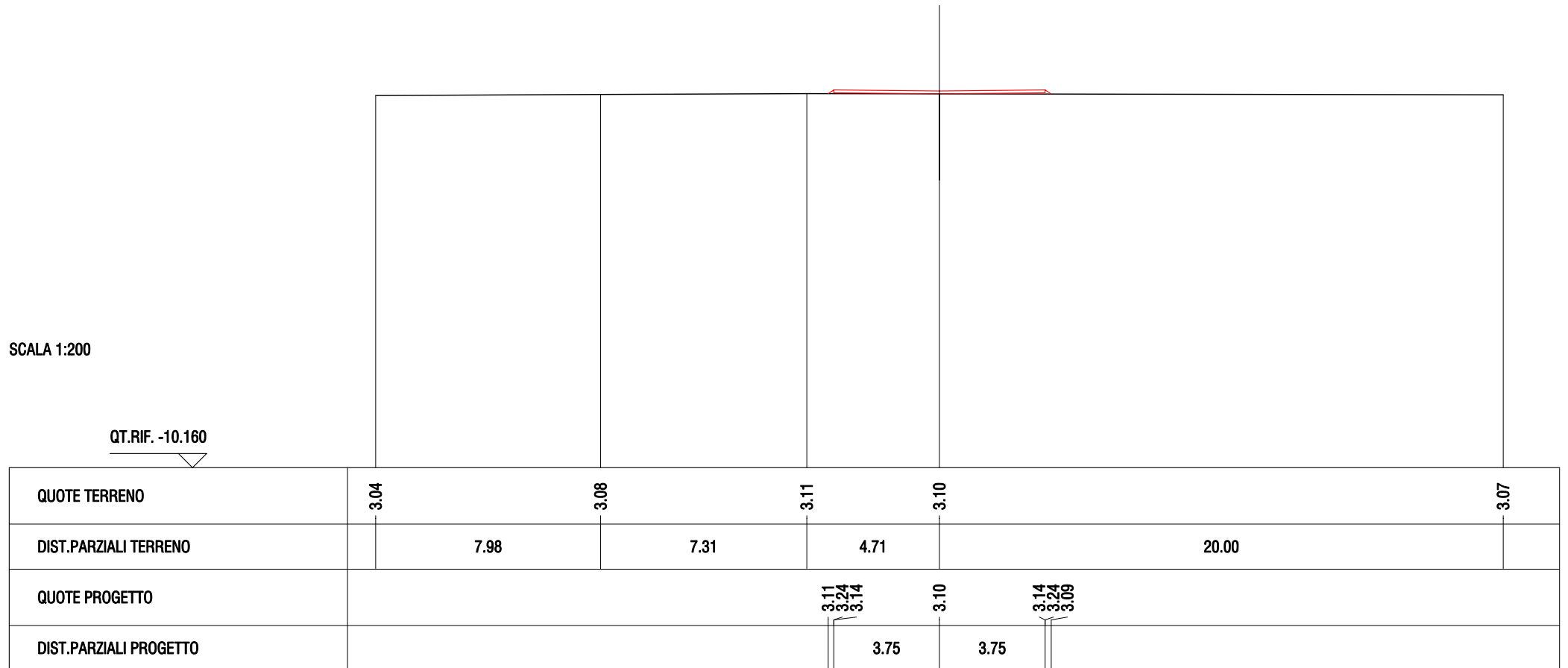
RILEVATI	
RILEVATO	0.167 mq

SOVRASTRUTTURA STRADALE	
STRATO DI USURA 2	7.500 m

SEZIONE N. : 4  
 QT. PROGETTO : 3.20  
 DIST.PROG. : 25.00  
 DIST.PREC. : 4.49  
 DIST.SUCC. : 15.51

SCALA 1:200

QT.RIF. -10.160



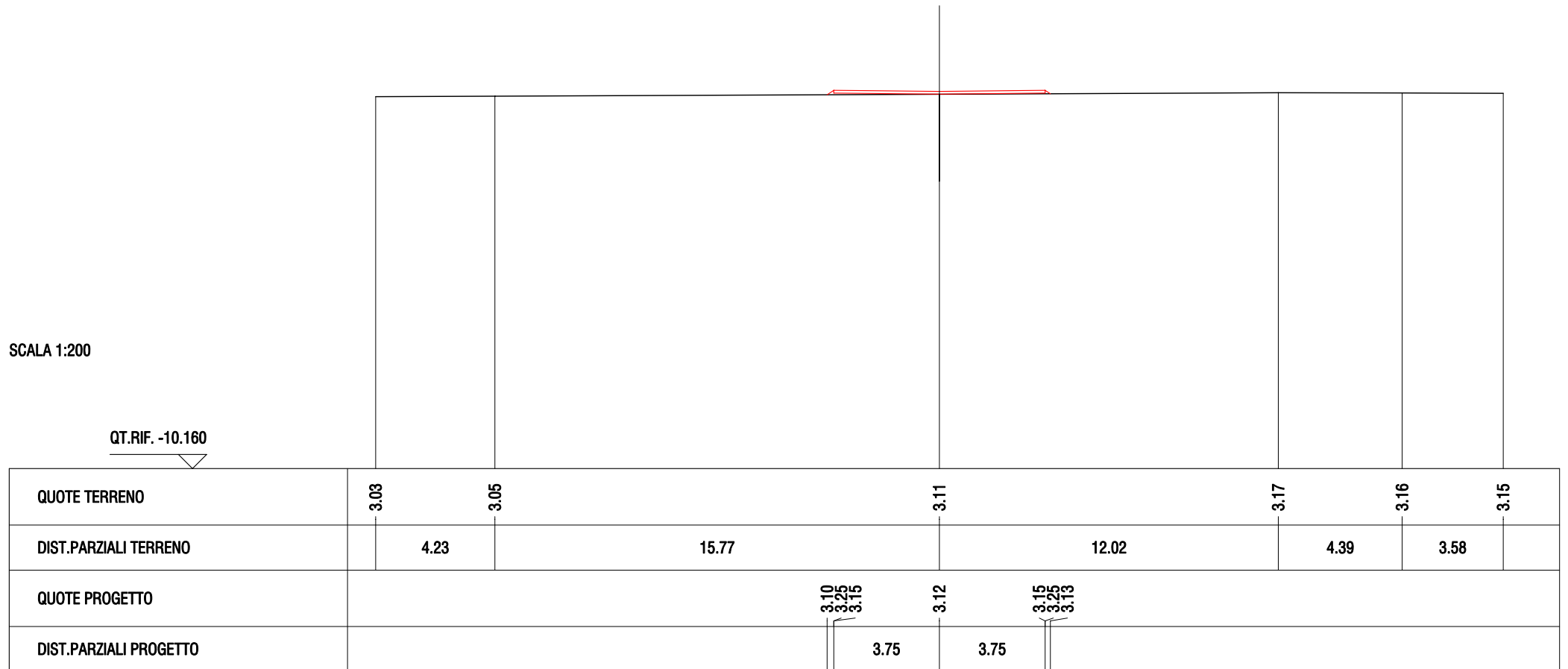
RILEVATI	
RILEVATO	0.187 mq

SOVRASTRUTTURA STRADALE	
STRATO DI USURA 2	7.500 m

SEZIONE N. : 5  
 QT. PROGETTO : 3.22  
 DIST.PROG. : 40.51  
 DIST.PREC. : 15.51  
 DIST.SUCC. : 9.49

SCALA 1:200

QT.RIF. -10.160



RILEVATI	
RILEVATO	0.170 mq

SOVRASTRUTTURA STRADALE	
STRATO DI USURA 2	7.500 m

SEZIONE N. : 6  
 QT. PROGETTO : 3.20  
 DIST.PROG. : 50.00  
 DIST.PREC. : 9.49  
 DIST.SUCC. : 10.51

SCALA 1:200

QT.RIF. -10.172

QUOTE TERRENO	3.02	3.03		3.09	3.10		3.14		3.16	3.16
DIST.PARZIALI TERRENO	1.94		15.87		2.19		14.01		4.23	1.76
QUOTE PROGETTO				3.09 3.24 3.14	3.10		3.14 3.24 3.11			
DIST.PARZIALI PROGETTO					3.75		3.75			

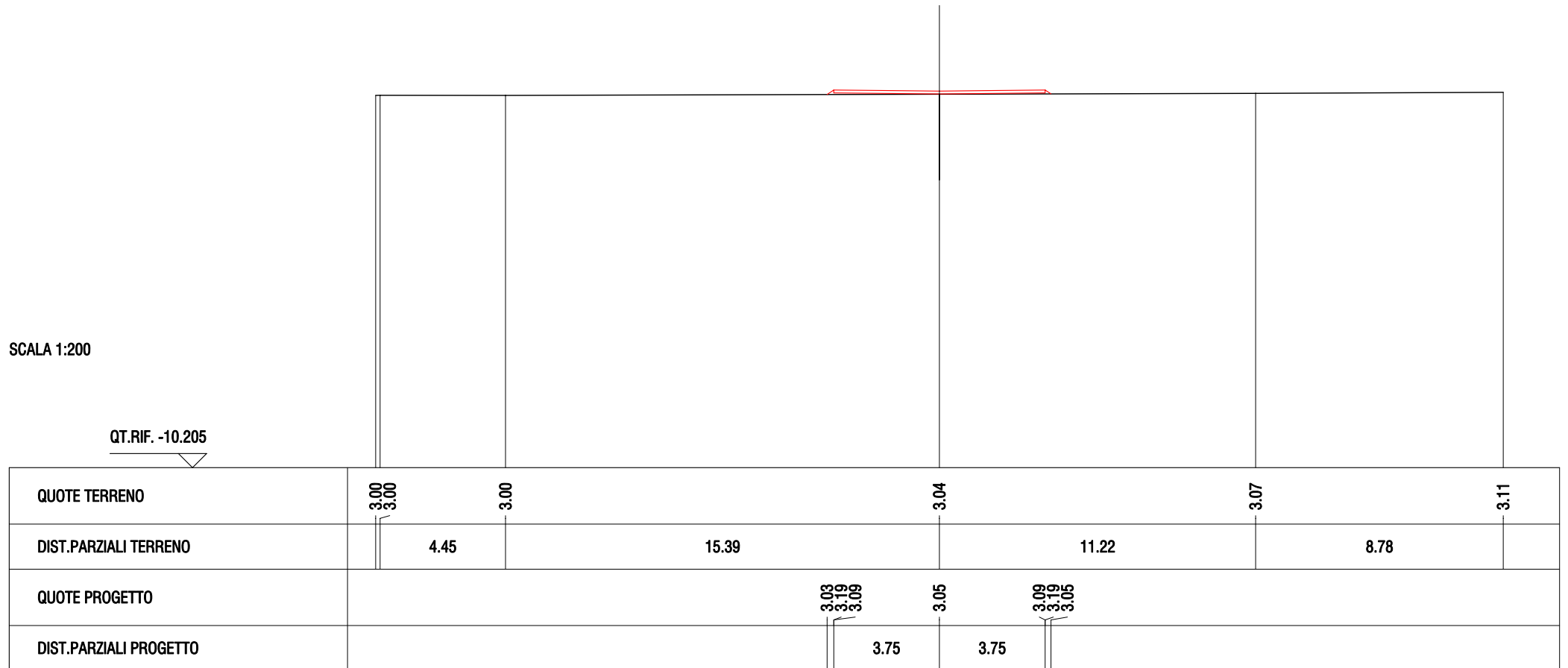
RILEVATI	
RILEVATO	0.251 mq

SOVRASTRUTTURA STRADALE	
STRATO DI USURA 2	7.500 m

SEZIONE N. : 7  
 QT. PROGETTO : 3.15  
 DIST.PROG. : 60.51  
 DIST.PREC. : 10.51  
 DIST.SUCC. : 14.49

SCALA 1:200

QT.RIF. -10.205





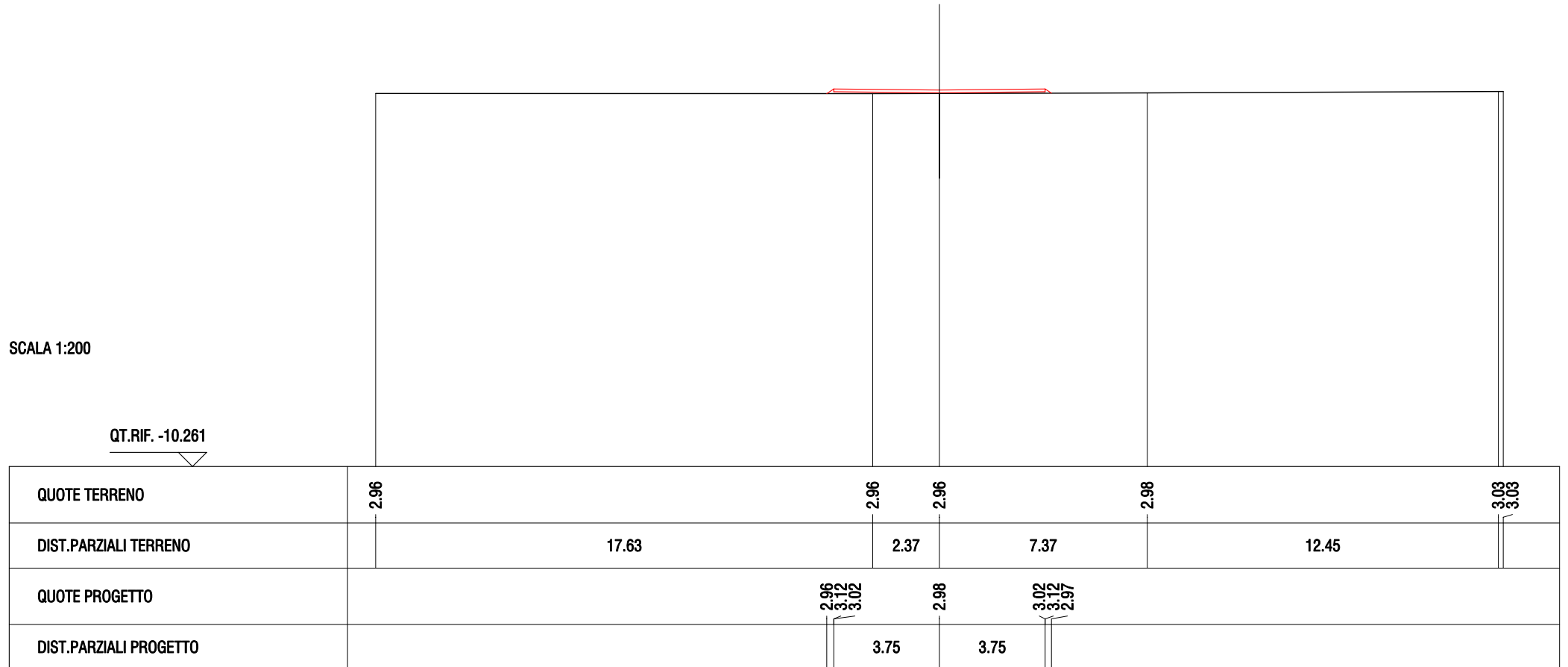
RILEVATI	
RILEVATO	0.345 mq

SOVRASTRUTTURA STRADALE	
STRATO DI USURA 2	7.500 m

SEZIONE N. : 8  
 QT. PROGETTO : 3.08  
 DIST.PROG. : 75.00  
 DIST.PREC. : 14.49  
 DIST.SUCC. : 5.51

SCALA 1:200

QT.RIF. -10.261



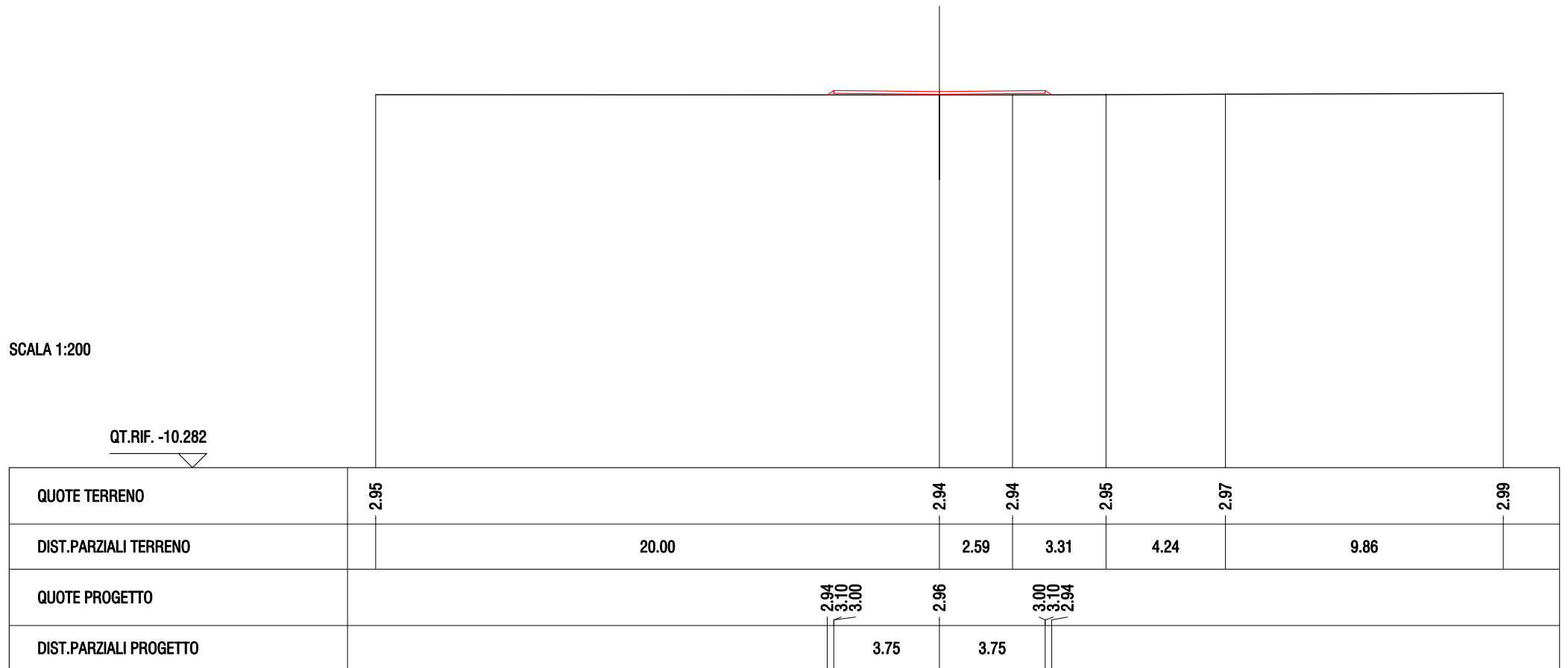
RILEVATI	
RILEVATO	0.323 mq

SOVRASTRUTTURA STRADALE	
STRATO DI USURA 2	7.500 m

SEZIONE N. : 9  
 QT. PROGETTO : 3.06  
 DIST.PROG. : 80.51  
 DIST.PREC. : 5.51  
 DIST.SUCC. : 7.00

SCALA 1:200

QT.RIF. -10.282



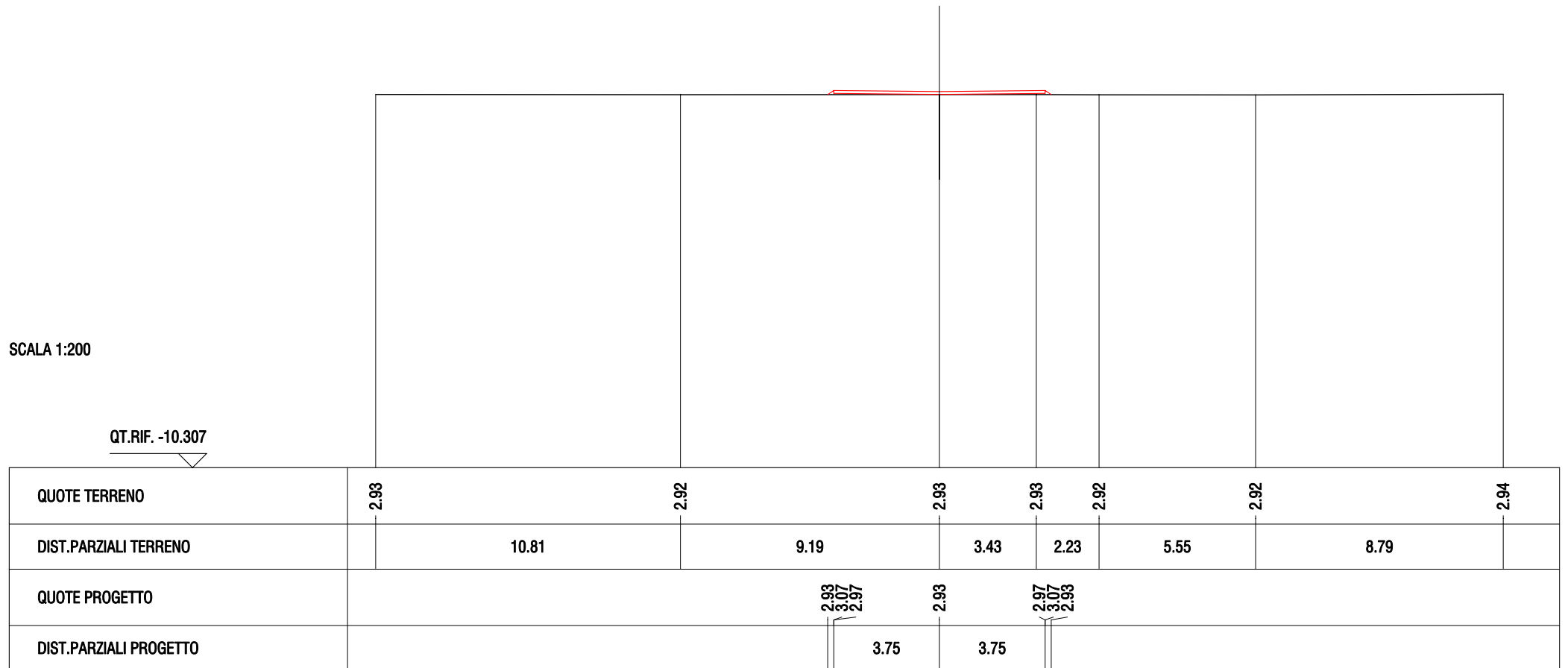
RILEVATI	
RILEVATO	0.209 mq

SOVRASTRUTTURA STRADALE	
STRATO DI USURA 2	7.500 m

SEZIONE N. : 10  
 QT. PROGETTO : 3.03  
 DIST.PROG. : 87.52  
 DIST.PREC. : 7.00  
 DIST.SUCC. : 11.00

SCALA 1:200

QT.RIF. -10.307



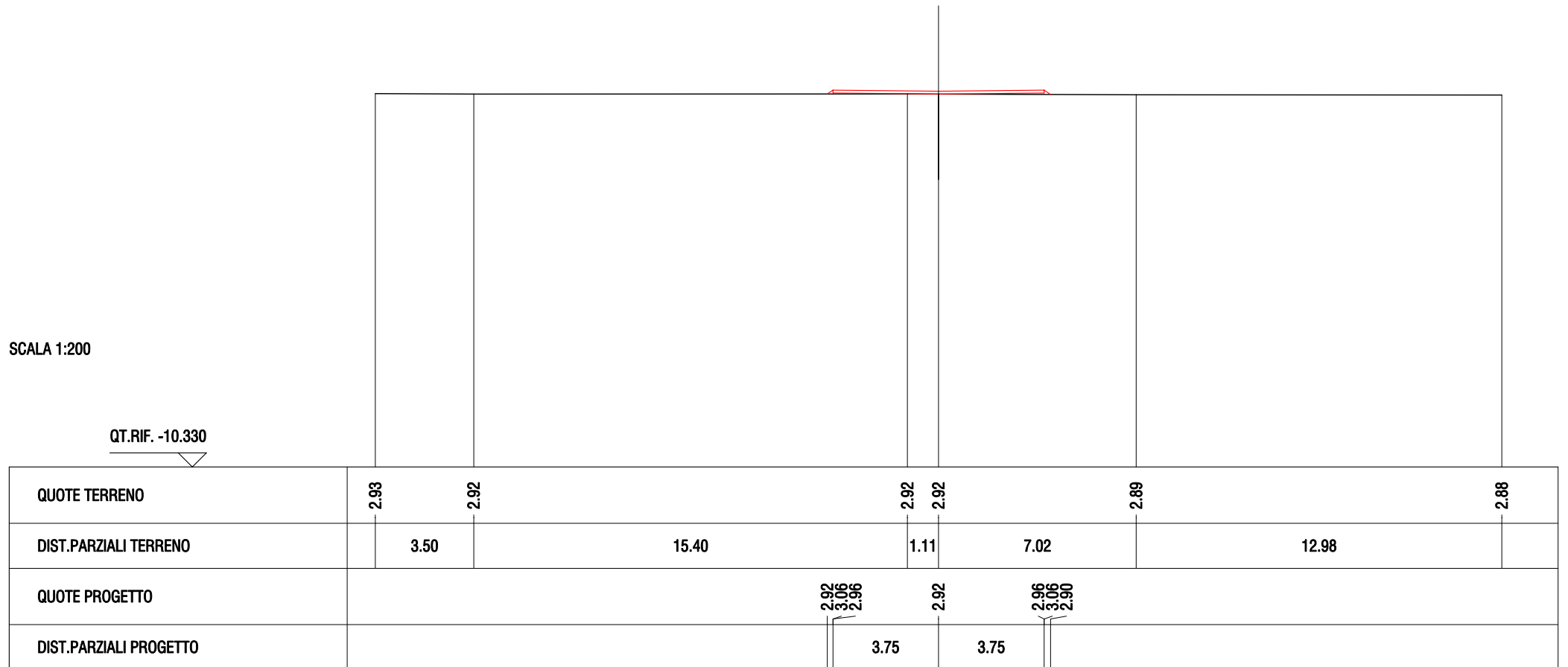
RILEVATI	
RILEVATO	0.191 mq

SOVRASTRUTTURA STRADALE	
STRATO DI USURA 2	7.500 m

SEZIONE N. : 11  
 QT. PROGETTO : 3.02  
 DIST.PROG. : 98.51  
 DIST.PREC. : 11.00  
 DIST.SUCC. : 2.00

SCALA 1:200

QT.RIF. -10.330



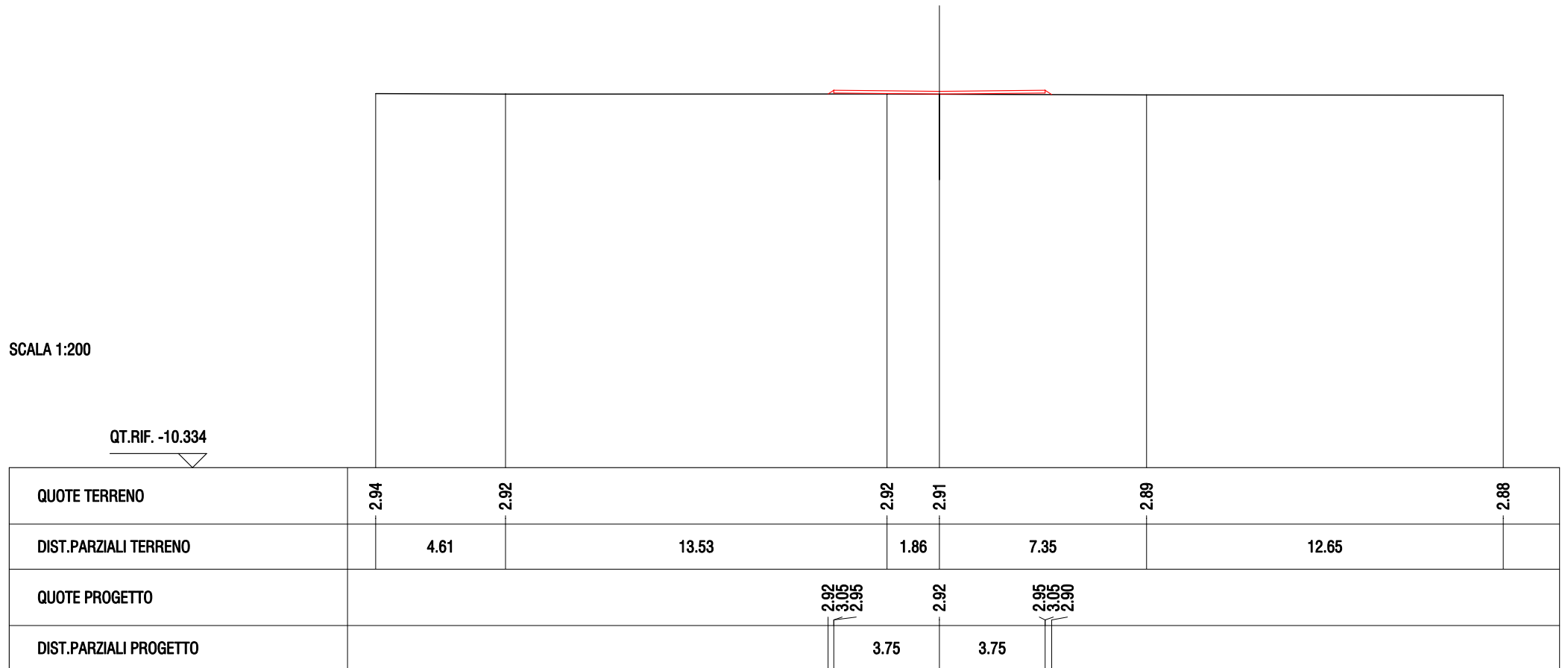
RILEVATI	
RILEVATO	0.200 mq

SOVRASTRUTTURA STRADALE	
STRATO DI USURA 2	7.500 m

SEZIONE N. : 12  
 QT. PROGETTO : 3.02  
 DIST.PROG. : 100.51  
 DIST.PREC. : 2.00  
 DIST.SUCC. : 20.00

SCALA 1:200

QT.RIF. -10.334

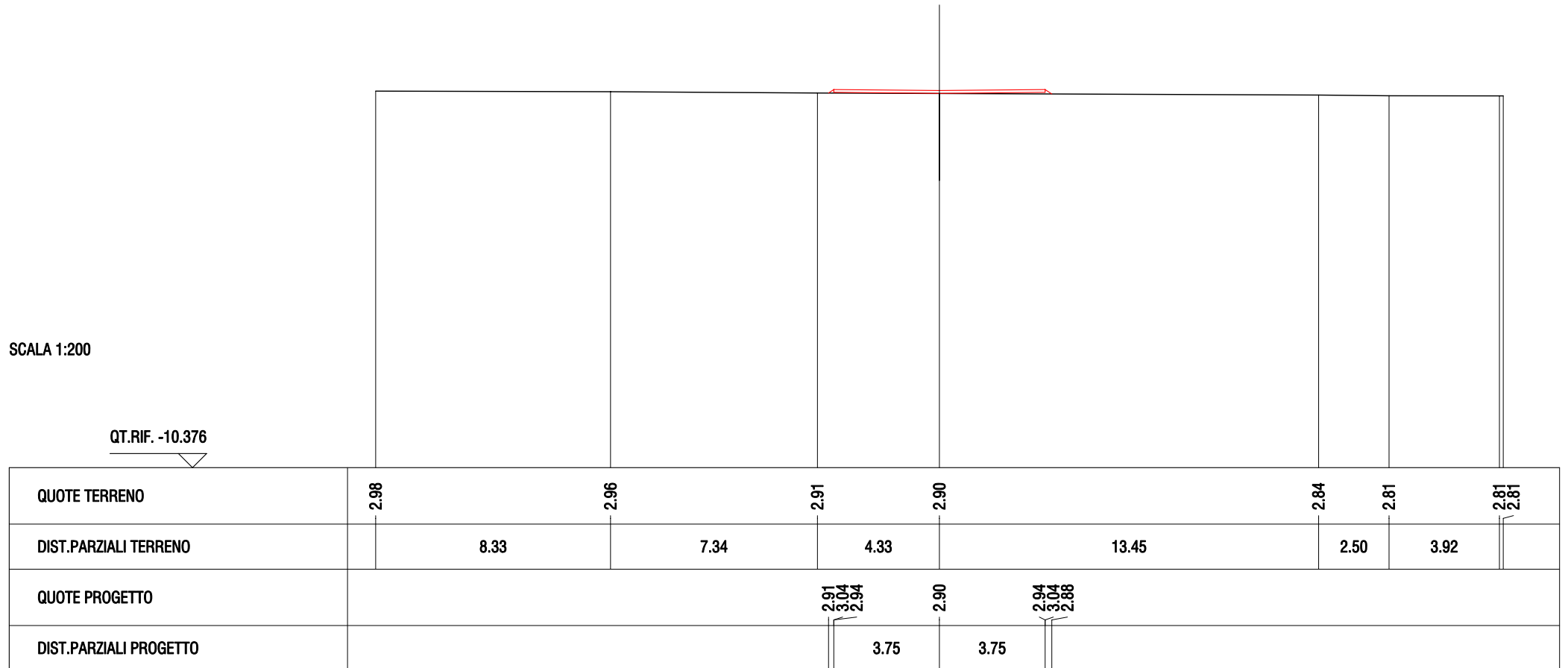


RILEVATI	
RILEVATO	0.200 mq
SOVRASTRUTTURA STRADALE	
STRATO DI USURA 2	7.500 m

SEZIONE N. : 13  
 QT. PROGETTO : 3.00  
 DIST.PROG. : 120.51  
 DIST.PREC. : 20.00  
 DIST.SUCC. : 4.49

SCALA 1:200

QT.RIF. -10.376



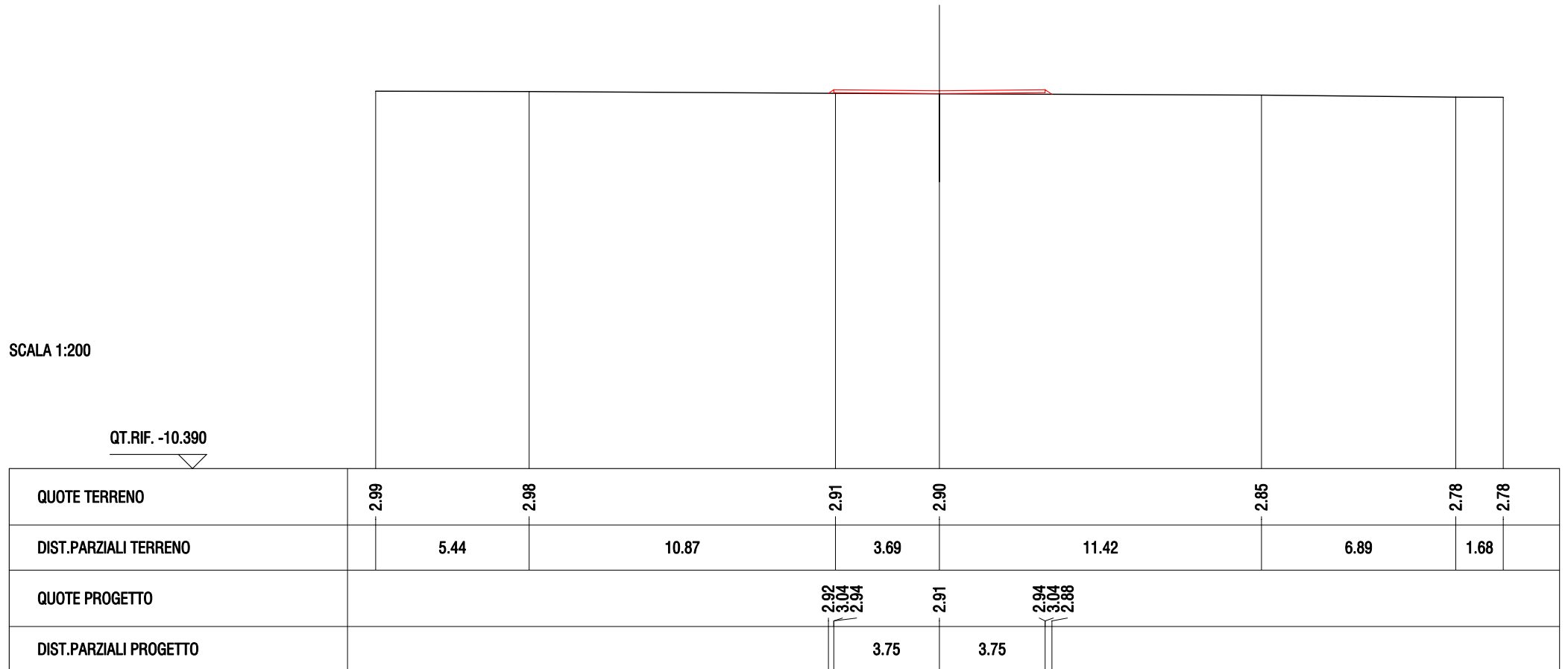
RILEVATI	
RILEVATO	0.223 mq

SOVRASTRUTTURA STRADALE	
STRATO DI USURA 2	7.500 m

SEZIONE N. : 14  
 QT. PROGETTO : 3.01  
 DIST.PROG. : 125.00  
 DIST.PREC. : 4.49  
 DIST.SUCC. : 10.24

SCALA 1:200

QT.RIF. -10.390




RILEVATI	
RILEVATO	0.213 mq

SOVRASTRUTTURA STRADALE	
STRATO DI USURA 2	7.500 m

SEZIONE N. : 15  
 QT. PROGETTO : 3.02  
 DIST.PROG. : 135.24  
 DIST.PREC. : 10.24  
 DIST.SUCC. : 5.28

SCALA 1:200

QT.RIF. -10.392





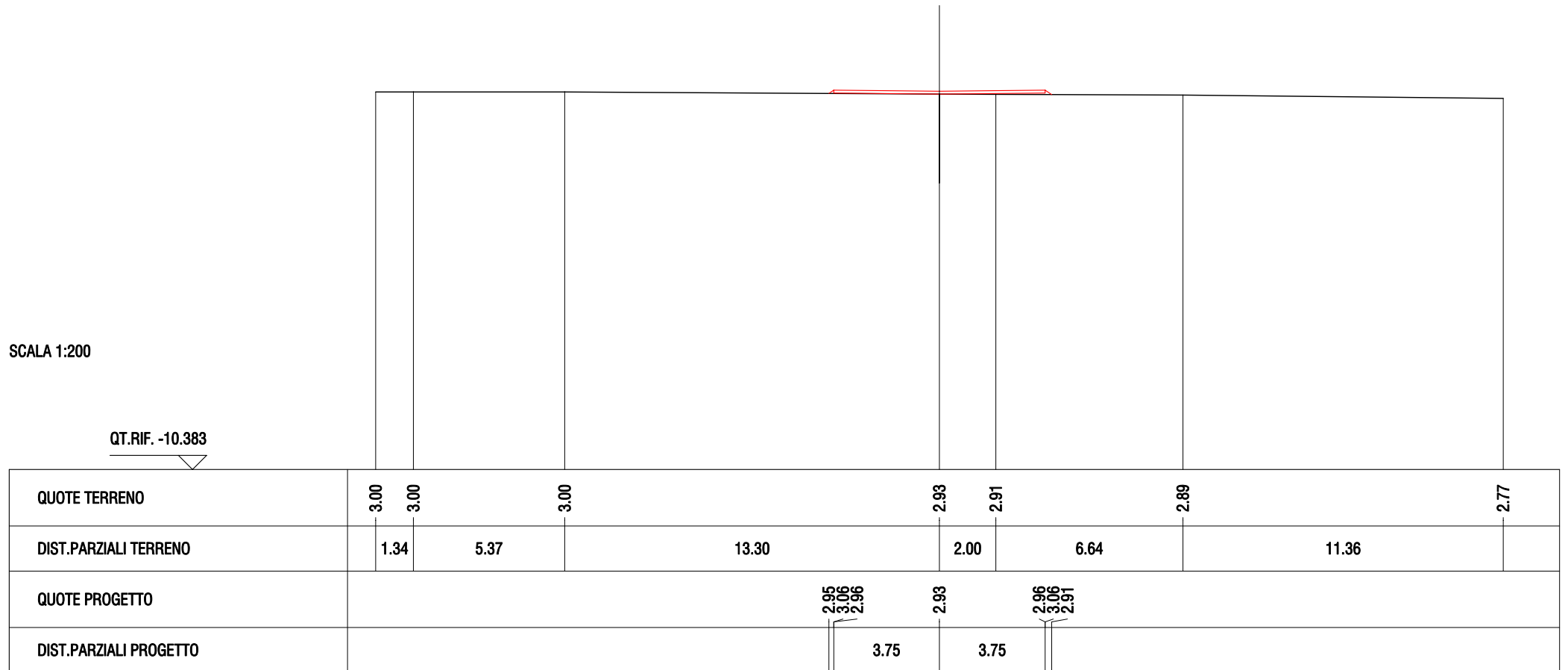
RILEVATI	
RILEVATO	0.163 mq

SOVRASTRUTTURA STRADALE	
STRATO DI USURA 2	7.500 m

SEZIONE N. : 16  
 QT. PROGETTO : 3.03  
 DIST.PROG. : 140.51  
 DIST.PREC. : 5.28  
 DIST.SUCC. : 9.49

SCALA 1:200

QT.RIF. -10.383



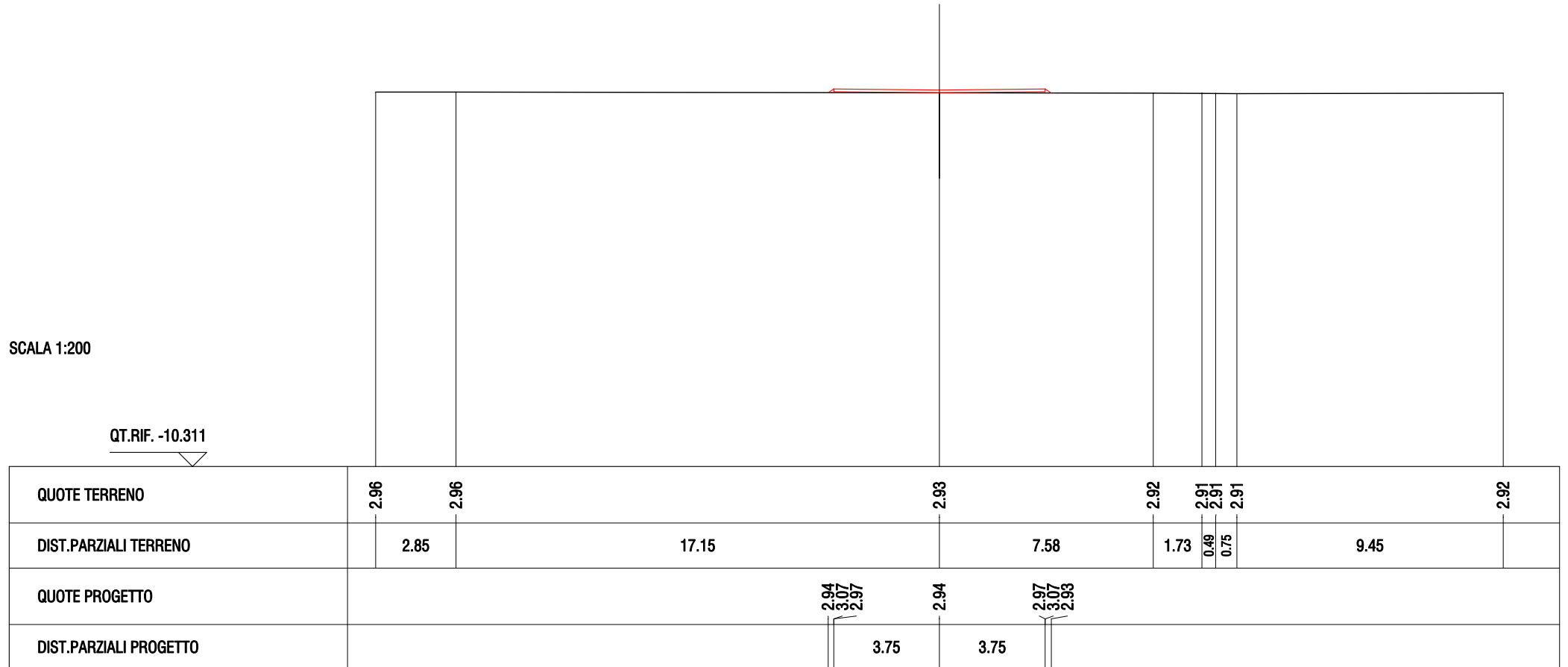
RILEVATI	
RILEVATO	0.179 mq

SOVRASTRUTTURA STRADALE	
STRATO DI USURA 2	7.500 m

SEZIONE N. : 17  
 QT. PROGETTO : 3.04  
 DIST.PROG. : 150.00  
 DIST.PREC. : 9.49  
 DIST.SUCC. : 10.51

SCALA 1:200

QT.RIF. -10.311



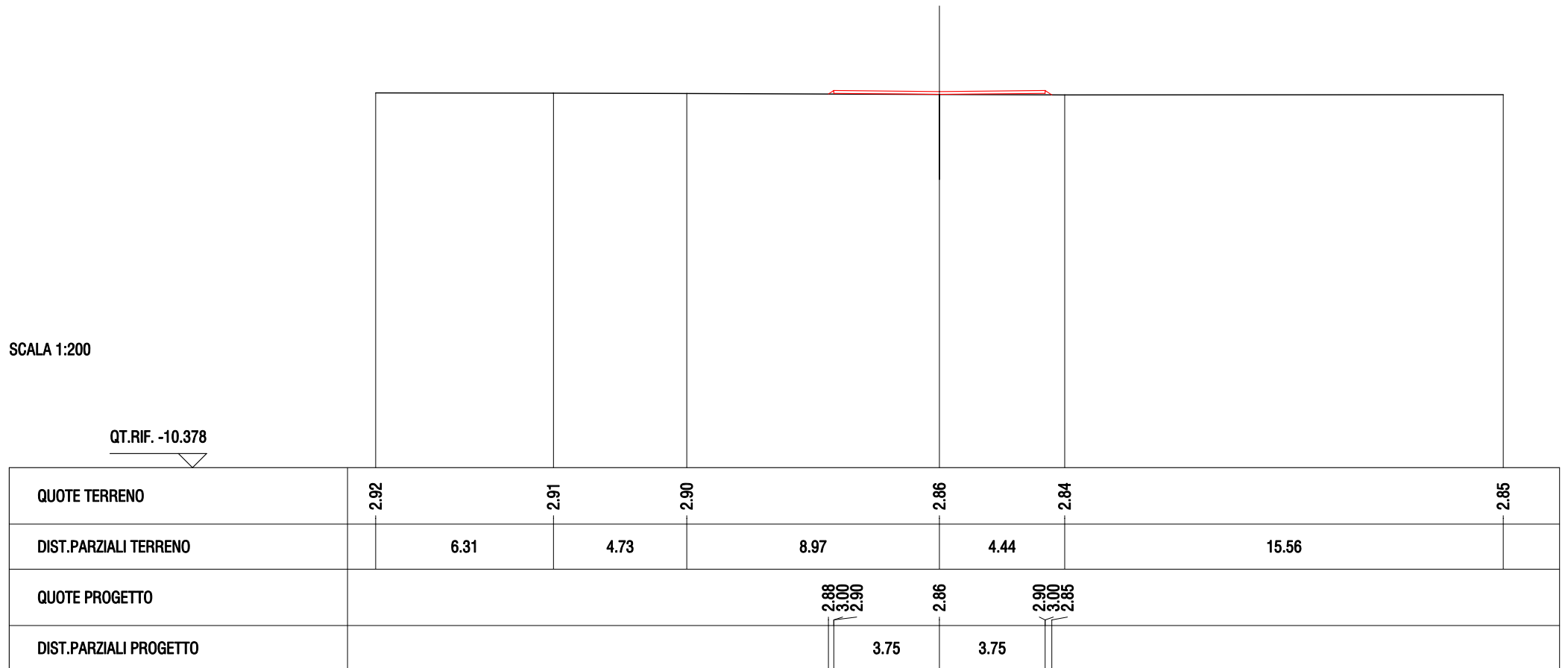
RILEVATI	
RILEVATO	0.192 mq

SOVRASTRUTTURA STRADALE	
STRATO DI USURA 2	7.500 m

SEZIONE N. : 18  
 QT. PROGETTO : 2.96  
 DIST.PROG. : 160.51  
 DIST.PREC. : 10.51  
 DIST.SUCC. : 11.45

SCALA 1:200

QT.RIF. -10.378



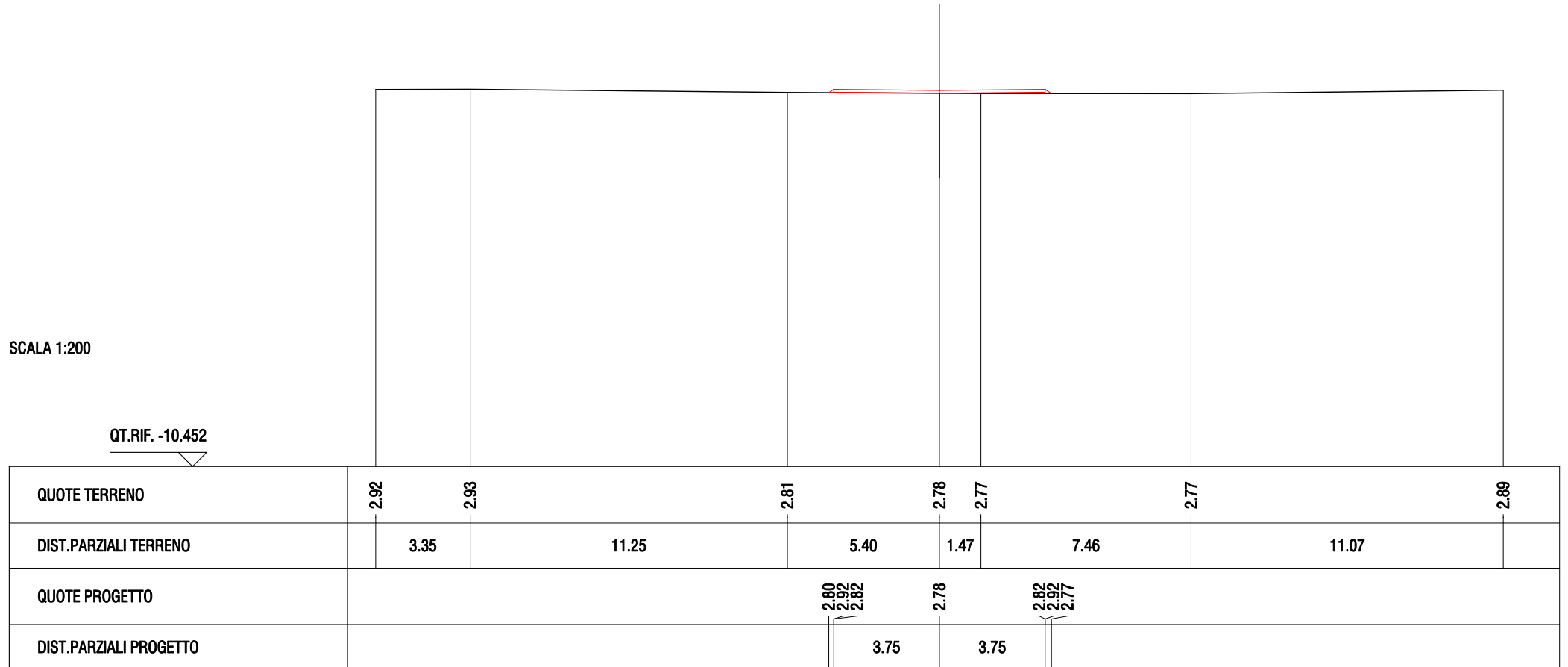
RILEVATI	
RILEVATO	0.171 mq

SOVRASTRUTTURA STRADALE	
STRATO DI USURA 2	7.500 m

SEZIONE N. : 19  
 QT. PROGETTO : 2.88  
 DIST.PROG. : 171.96  
 DIST.PREC. : 11.45  
 DIST.SUCC. : 3.04

SCALA 1:200

QT.RIF. -10.452




RILEVATI	
RILEVATO	0.201 mq

SOVRASTRUTTURA STRADALE	
STRATO DI USURA 2	7.500 m

SEZIONE N. : 20  
 QT. PROGETTO : 2.87  
 DIST.PROG. : 175.00  
 DIST.PREC. : 3.04  
 DIST.SUCC. : 5.51

SCALA 1:200

QT.RIF. -10.451




RILEVATI	
RILEVATO	0.365 mq

SOVRASTRUTTURA STRADALE	
STRATO DI USURA 2	7.500 m

SEZIONE N. : 21  
 QT. PROGETTO : 2.91  
 DIST.PROG. : 180.51  
 DIST.PREC. : 5.51  
 DIST.SUCC. : 19.49

SCALA 1:200

QT.RIF. -10.419



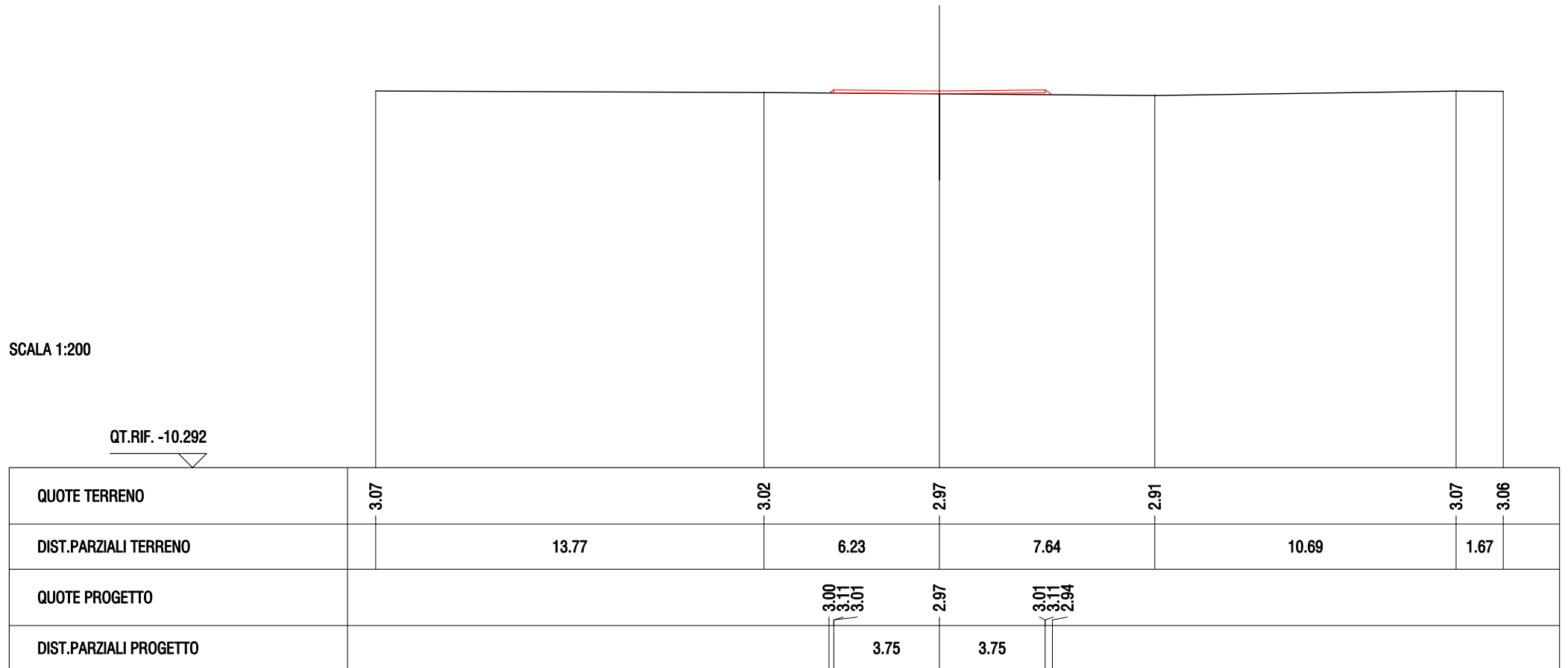
RILEVATI	
RILEVATO	0.200 mq

SOVRASTRUTTURA STRADALE	
STRATO DI USURA 2	7.500 m

SEZIONE N. : 22  
 QT. PROGETTO : 3.07  
 DIST.PROG. : 200.00  
 DIST.PREC. : 19.49  
 DIST.SUCC. : 2.67

SCALA 1:200

QT.RIF. -10.292



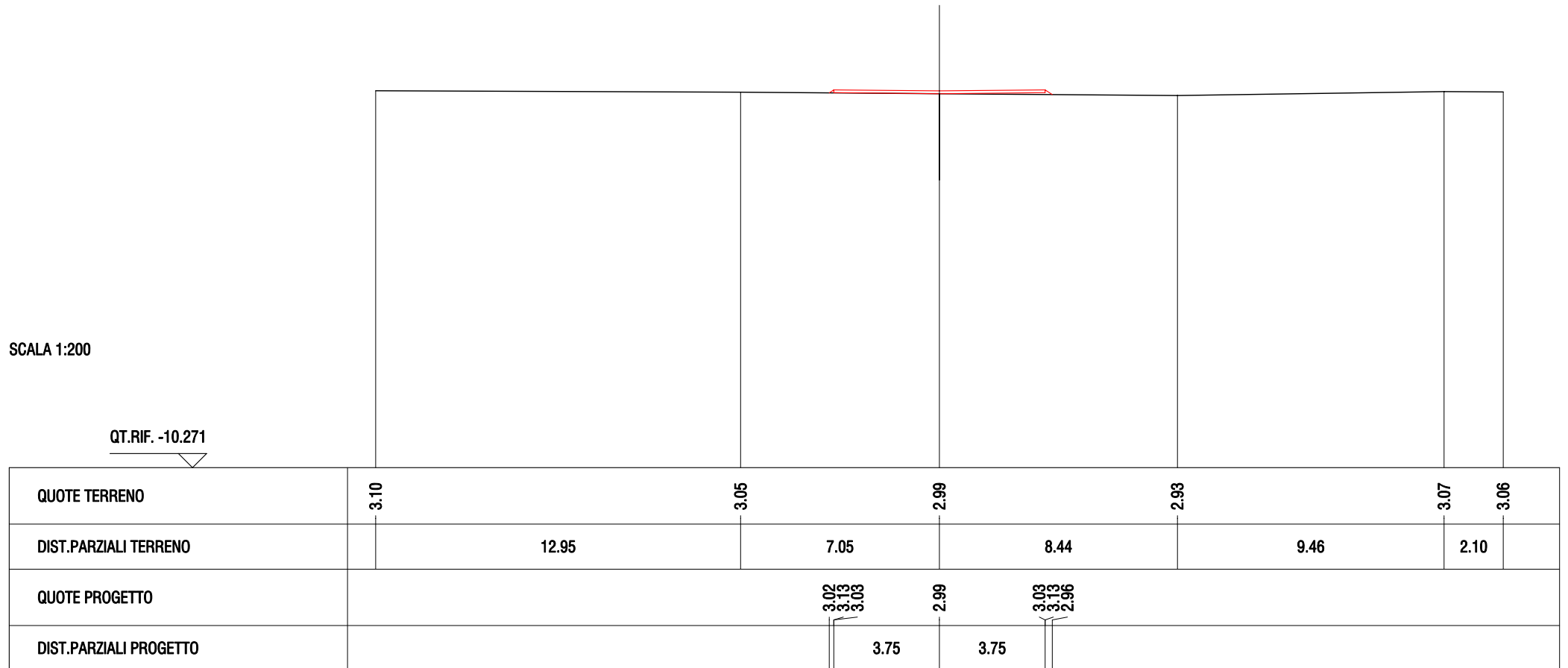
RILEVATI	
RILEVATO	0.169 mq

SOVRASTRUTTURA STRADALE	
STRATO DI USURA 2	7.500 m

SEZIONE N. : 23  
 QT. PROGETTO : 3.09  
 DIST.PROG. : 202.67  
 DIST.PREC. : 2.67  
 DIST.SUCC. : 11.69

SCALA 1:200

QT.RIF. -10.271



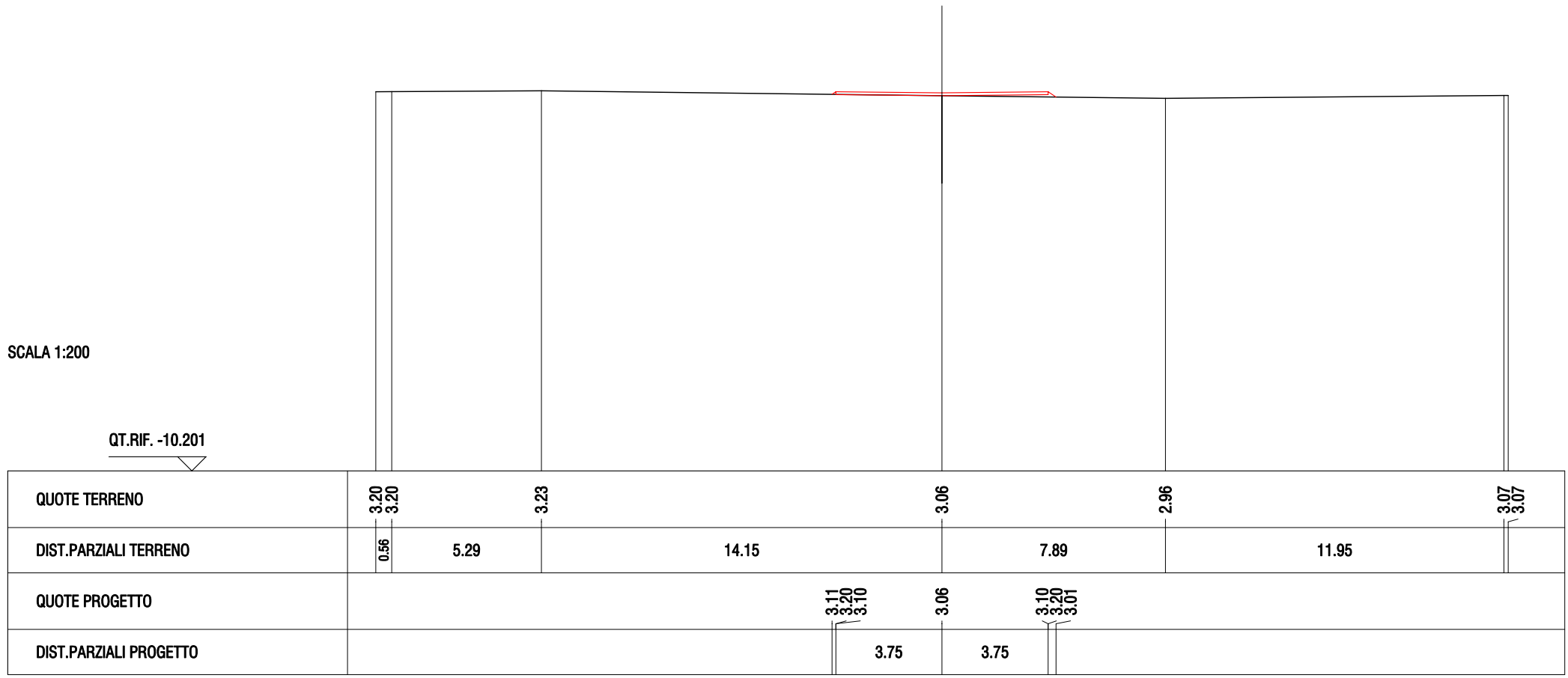


<b>SCAVI E BONIFICHE</b>	
STERRO	0.019 mq
<b>RILEVATI</b>	
RILEVATO	0.185 mq
<b>SOVRASTRUTTURA STRADALE</b>	
STRATO DI USURA 2	7.500 m

SEZIONE N. : 24  
 QT. PROGETTO : 3.16  
 DIST.PROG. : 214.37  
 DIST.PREC. : 11.69  
 DIST.SUCC. : 5.17

SCALA 1:200

QT.RIF. -10.201



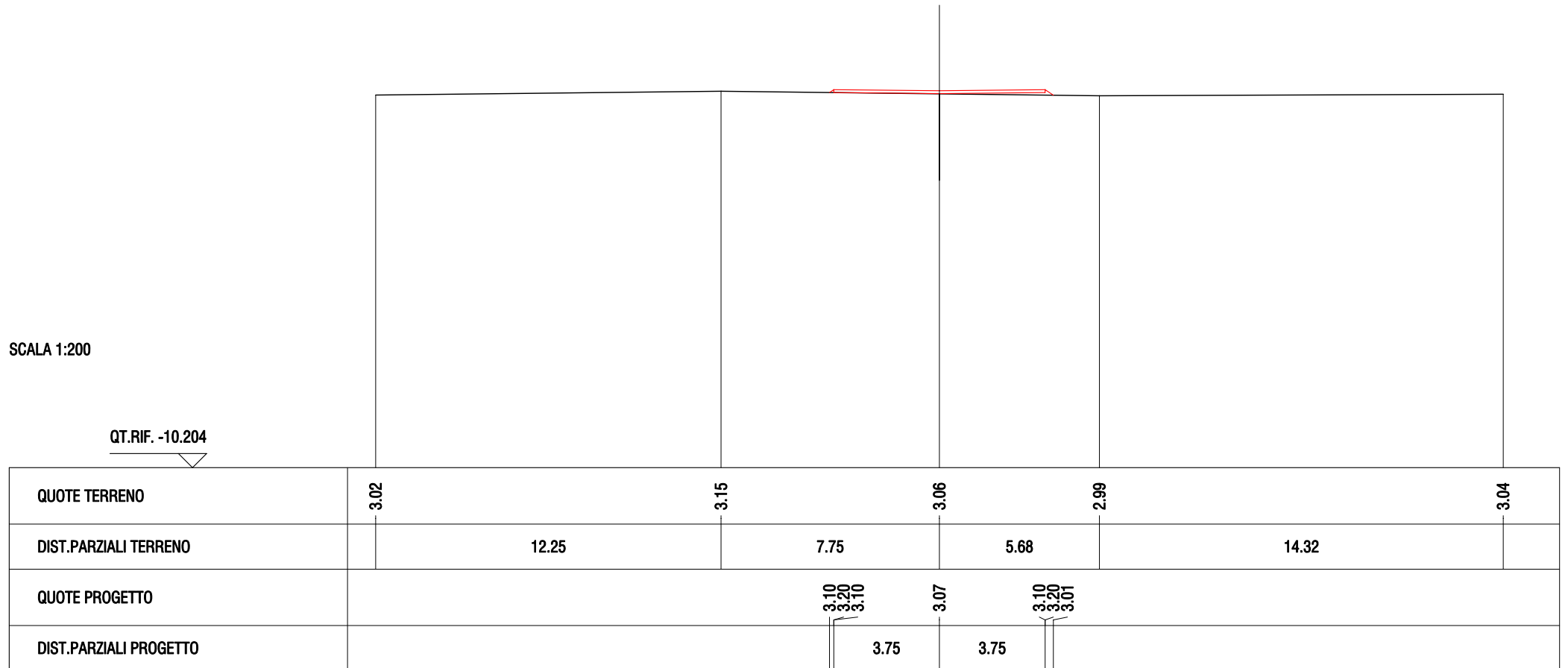
RILEVATI	
RILEVATO	0.243 mq

SOVRASTRUTTURA STRADALE	
STRATO DI USURA 2	7.500 m

SEZIONE N. : 25  
 QT. PROGETTO : 3.17  
 DIST.PROG. : 219.53  
 DIST.PREC. : 5.17  
 DIST.SUCC. : 6.53

SCALA 1:200

QT.RIF. -10.204




RILEVATI	
RILEVATO	0.215 mq

SOVRASTRUTTURA STRADALE	
STRATO DI USURA 2	7.500 m

SEZIONE N. : 26  
 QT. PROGETTO : 3.17  
 DIST.PROG. : 226.06  
 DIST.PREC. : 6.53  
 DIST.SUCC. : 6.75

SCALA 1:200

QT.RIF. -10.266



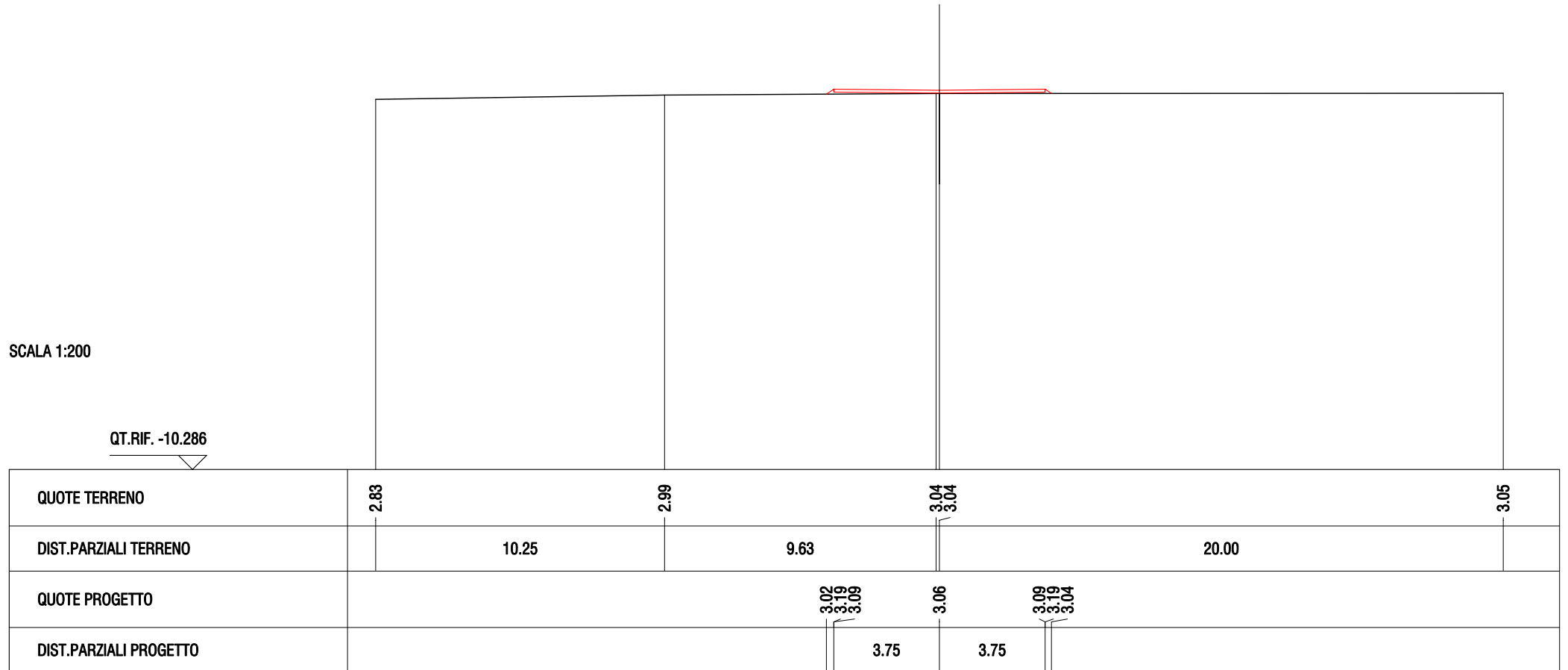
RILEVATI	
RILEVATO	0.317 mq

SOVRASTRUTTURA STRADALE	
STRATO DI USURA 2	7.500 m

SEZIONE N. : 27  
 QT. PROGETTO : 3.16  
 DIST.PROG. : 232.81  
 DIST.PREC. : 6.75  
 DIST.SUCC. : 8.90

SCALA 1:200

QT.RIF. -10.286





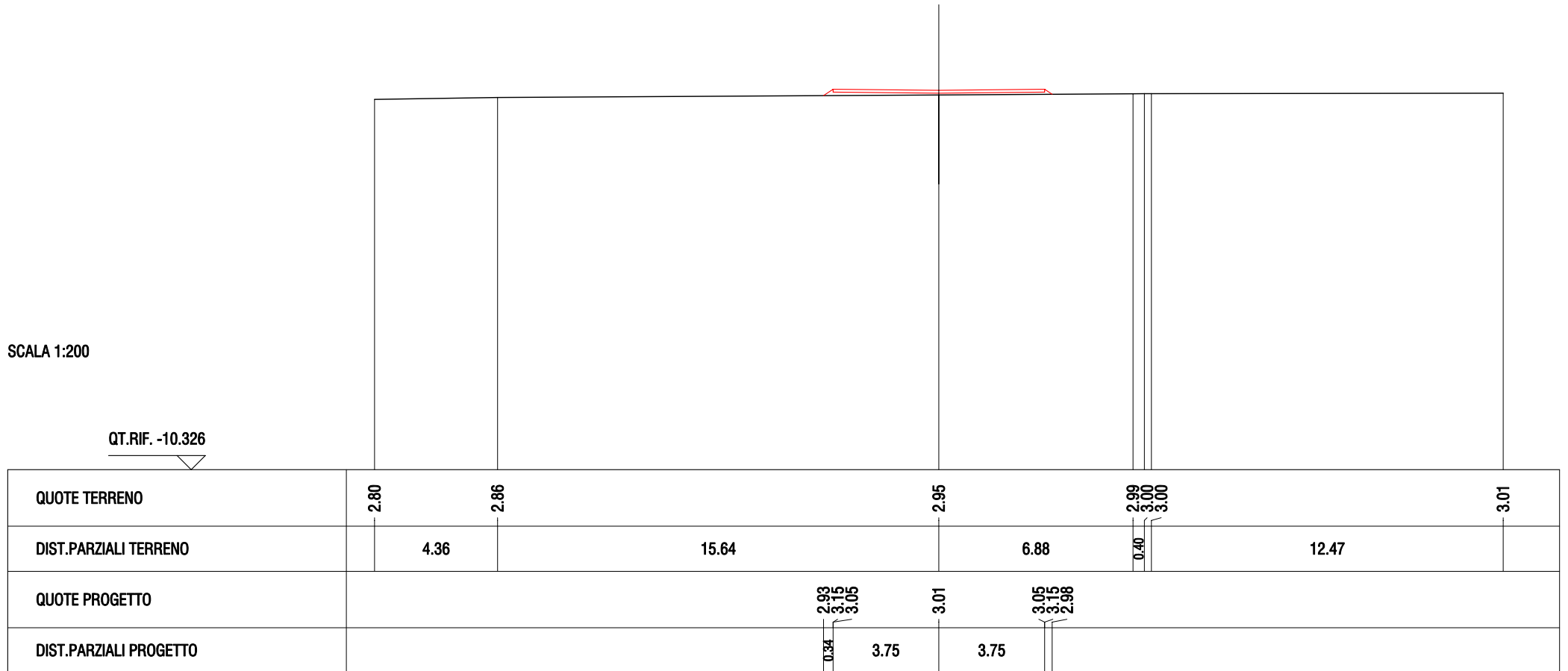
RILEVATI	
RILEVATO	0.676 mq

SOVRASTRUTTURA STRADALE	
STRATO DI USURA 2	7.500 m

SEZIONE N. : 29  
 QT. PROGETTO : 3.11  
 DIST.PROG. : 242.44  
 DIST.PREC. : 0.73  
 DIST.SUCC. : 7.56

SCALA 1:200

QT.RIF. -10.326






RILEVATI	
RILEVATO	0.992 mq

SOVRASTRUTTURA STRADALE	
STRATO DI USURA 2	7.500 m

SEZIONE N. : 31  
 QT. PROGETTO : 3.07  
 DIST.PROG. : 261.71  
 DIST.PREC. : 11.71  
 DIST.SUCC. : 13.29

SCALA 1:200

QT.RIF. -10.363






RILEVATI	
RILEVATO	1.121 mq

SOVRASTRUTTURA STRADALE	
STRATO DI USURA 2	7.500 m

SEZIONE N. : 32  
 QT. PROGETTO : 3.04  
 DIST.PROG. : 275.00  
 DIST.PREC. : 13.29  
 DIST.SUCC. : 6.71

SCALA 1:200

QT.RIF. -10.352



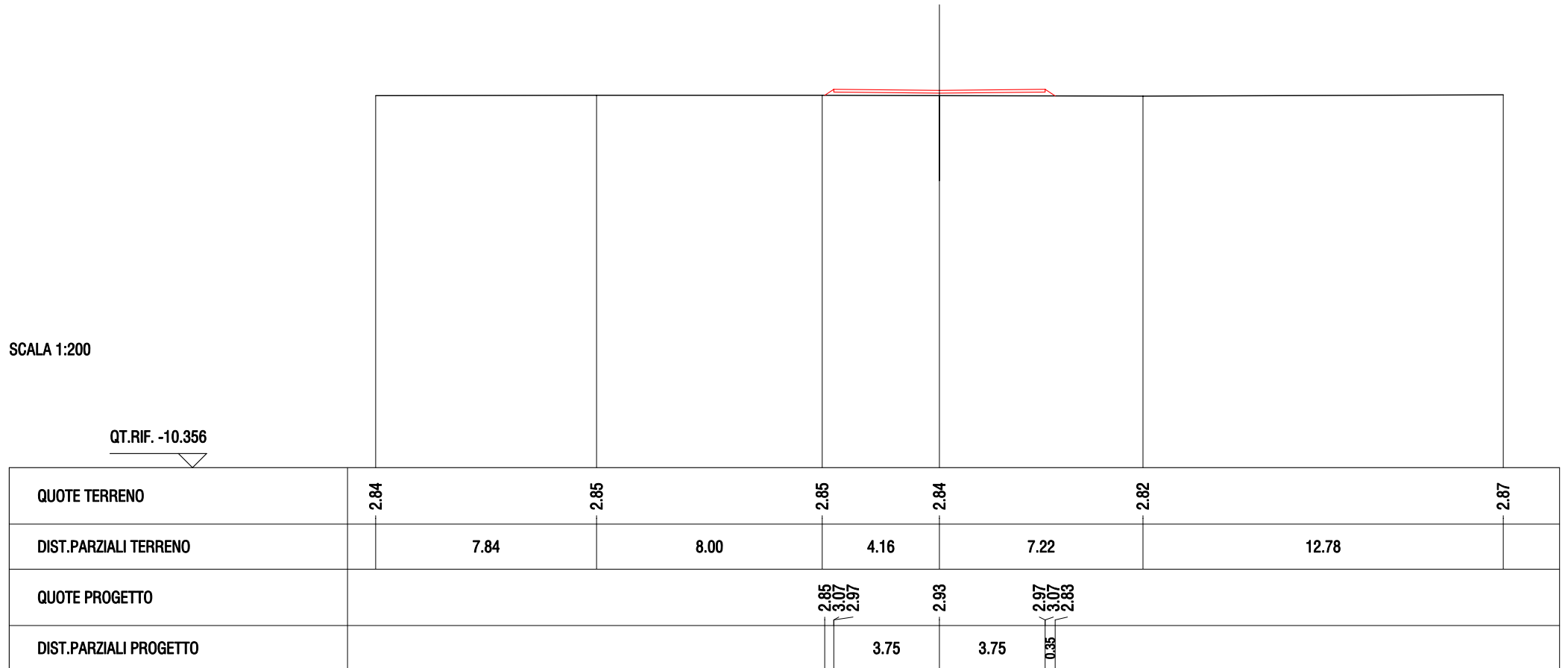
RILEVATI	
RILEVATO	0.866 mq

SOVRASTRUTTURA STRADALE	
STRATO DI USURA 2	7.500 m

SEZIONE N. : 33  
 QT. PROGETTO : 3.03  
 DIST.PROG. : 281.71  
 DIST.PREC. : 6.71  
 DIST.SUCC. : 18.29

SCALA 1:200

QT.RIF. -10.356



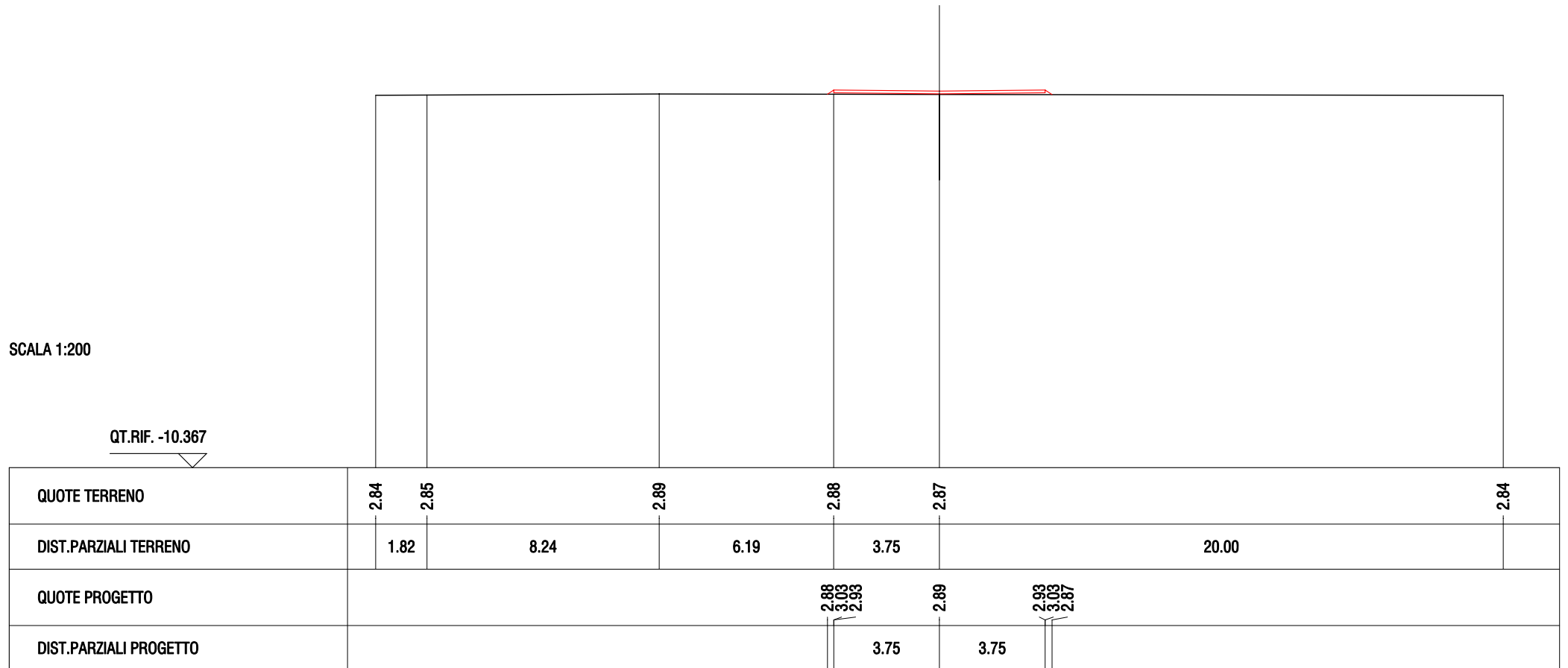
RILEVATI	
RILEVATO	0.322 mq

SOVRASTRUTTURA STRADALE	
STRATO DI USURA 2	7.500 m

SEZIONE N. : 34  
 QT. PROGETTO : 2.99  
 DIST.PROG. : 300.00  
 DIST.PREC. : 18.29  
 DIST.SUCC. : 1.71

SCALA 1:200

QT.RIF. -10.367



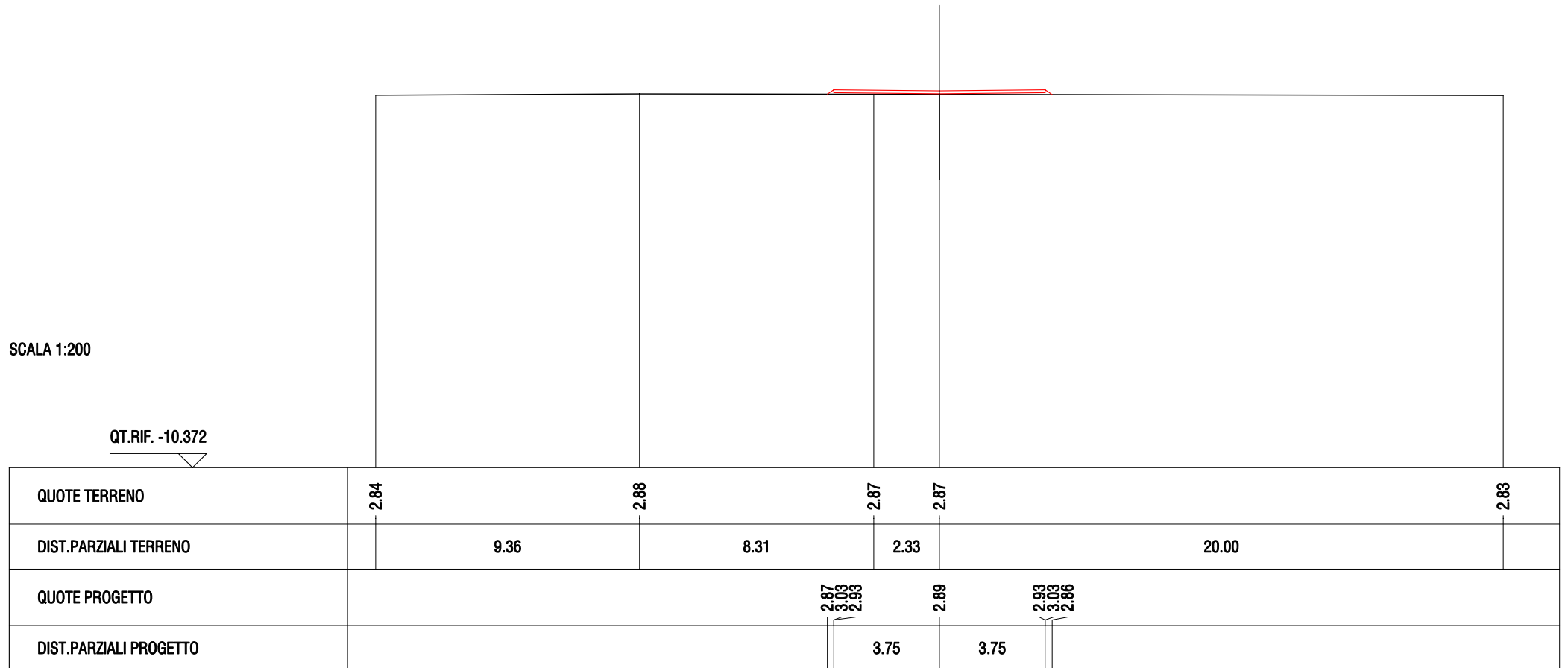
RILEVATI	
RILEVATO	0.342 mq

SOVRASTRUTTURA STRADALE	
STRATO DI USURA 2	7.500 m

SEZIONE N. : 35  
 QT. PROGETTO : 2.99  
 DIST.PROG. : 301.71  
 DIST.PREC. : 1.71  
 DIST.SUCC. : 20.00

SCALA 1:200

QT.RIF. -10.372



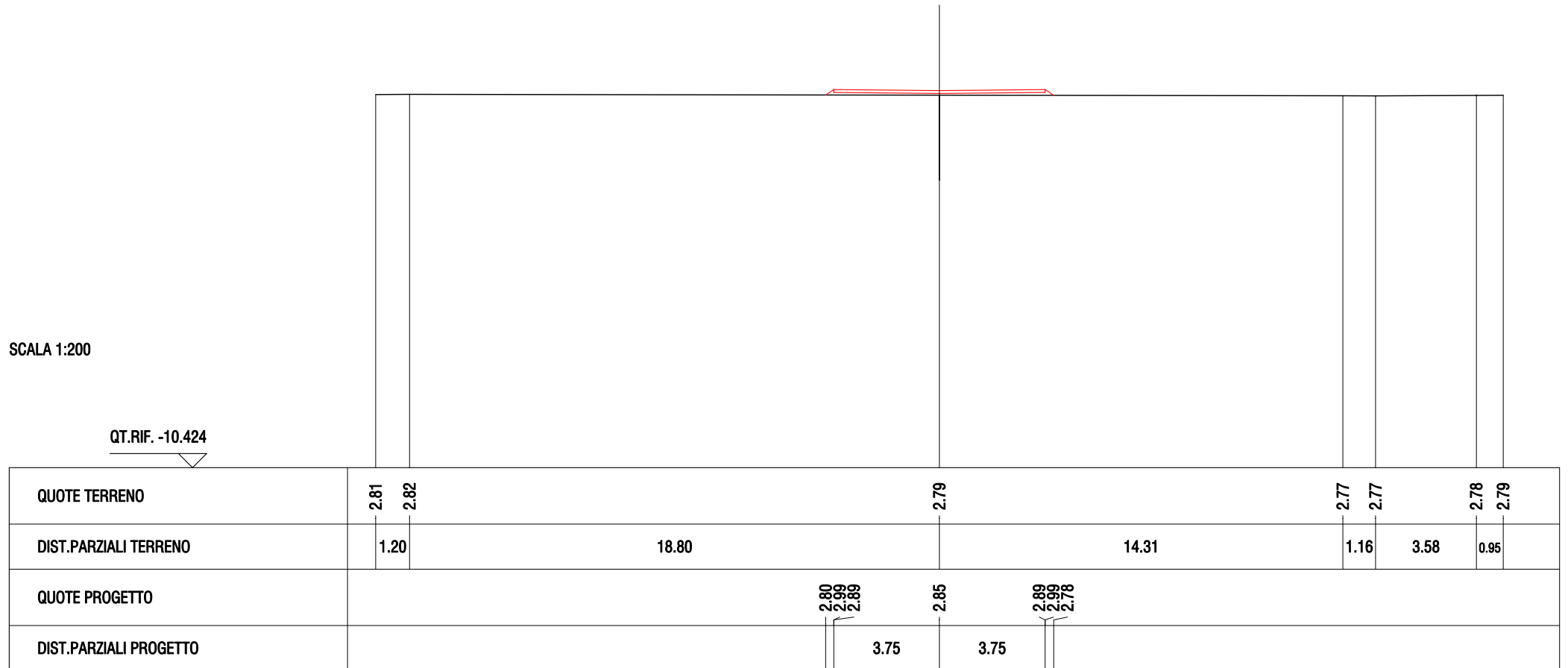
RILEVATI	
RILEVATO	0.647 mq

SOVRASTRUTTURA STRADALE	
STRATO DI USURA 2	7.500 m

SEZIONE N. : 36  
 QT. PROGETTO : 2.95  
 DIST.PROG. : 321.71  
 DIST.PREC. : 20.00  
 DIST.SUCC. : 3.29

SCALA 1:200

QT.RIF. -10.424



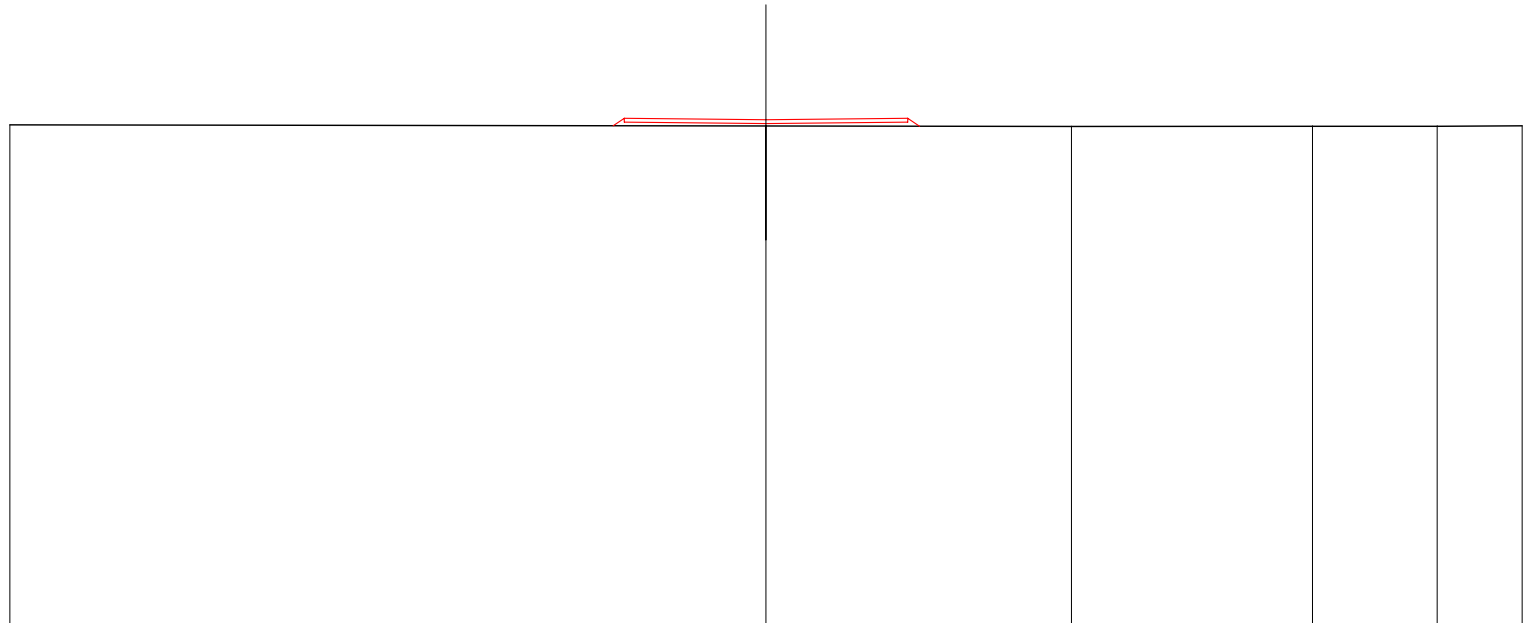
RILEVATI	
RILEVATO	0.700 mq

SOVRASTRUTTURA STRADALE	
STRATO DI USURA 2	7.500 m

SEZIONE N. : 37  
 QT. PROGETTO : 2.94  
 DIST.PROG. : 325.00  
 DIST.PREC. : 3.29  
 DIST.SUCC. : 16.71

SCALA 1:200

QT.RIF. -10.428



QUOTE TERRENO	2.81		2.78		2.76		2.77	2.77	2.78
DIST.PARZIALI TERRENO		20.00		8.08		6.38		3.30	2.25
QUOTE PROGETTO			2.78	2.84	2.88	2.77			
DIST.PARZIALI PROGETTO			3.75	3.75					

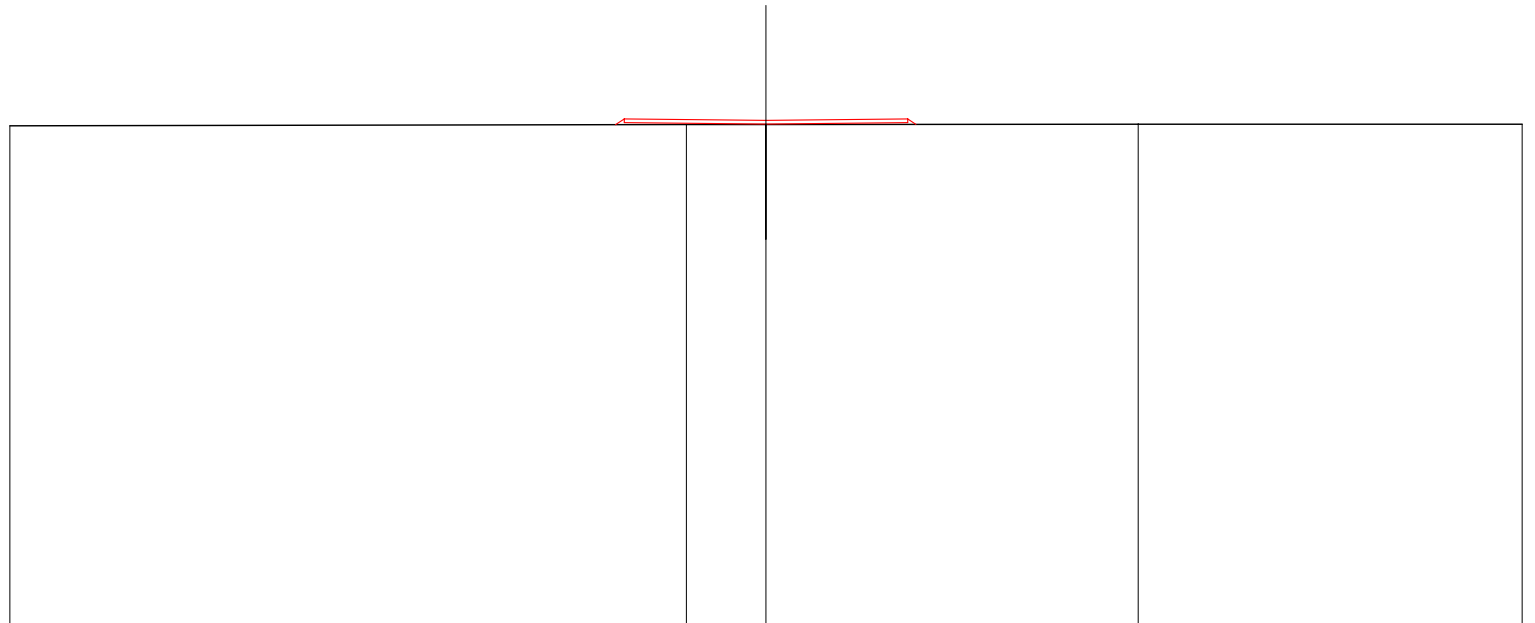
RILEVATI	
RILEVATO	0.251 mq

SOVRASTRUTTURA STRADALE	
STRATO DI USURA 2	7.500 m

SEZIONE N. : 38  
 QT. PROGETTO : 2.92  
 DIST.PROG. : 341.71  
 DIST.PREC. : 16.71  
 DIST.SUCC. : 8.29

SCALA 1:200

QT.RIF. -10.434



QUOTE TERRENO	2.77		2.81	2.81		2.82		2.82
DIST.PARZIALI TERRENO		17.90		2.10		9.85		10.15
QUOTE PROGETTO			2.81 2.96 2.86	2.82		2.86 2.96 2.81		
DIST.PARZIALI PROGETTO			3.75		3.75			

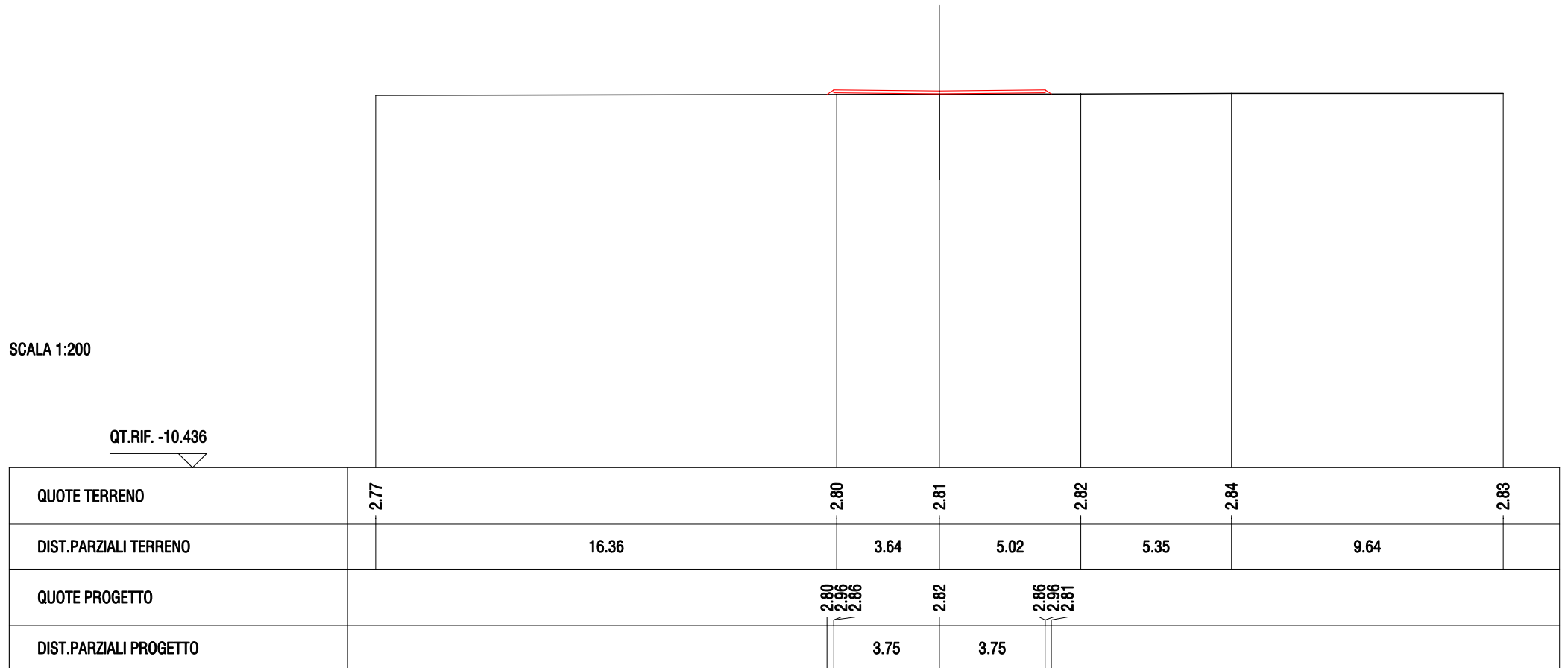
RILEVATI	
RILEVATO	0.285 mq

SOVRASTRUTTURA STRADALE	
STRATO DI USURA 2	7.500 m

SEZIONE N. : 39  
 QT. PROGETTO : 2.92  
 DIST.PROG. : 350.00  
 DIST.PREC. : 8.29  
 DIST.SUCC. : 11.71

SCALA 1:200

QT.RIF. -10.436





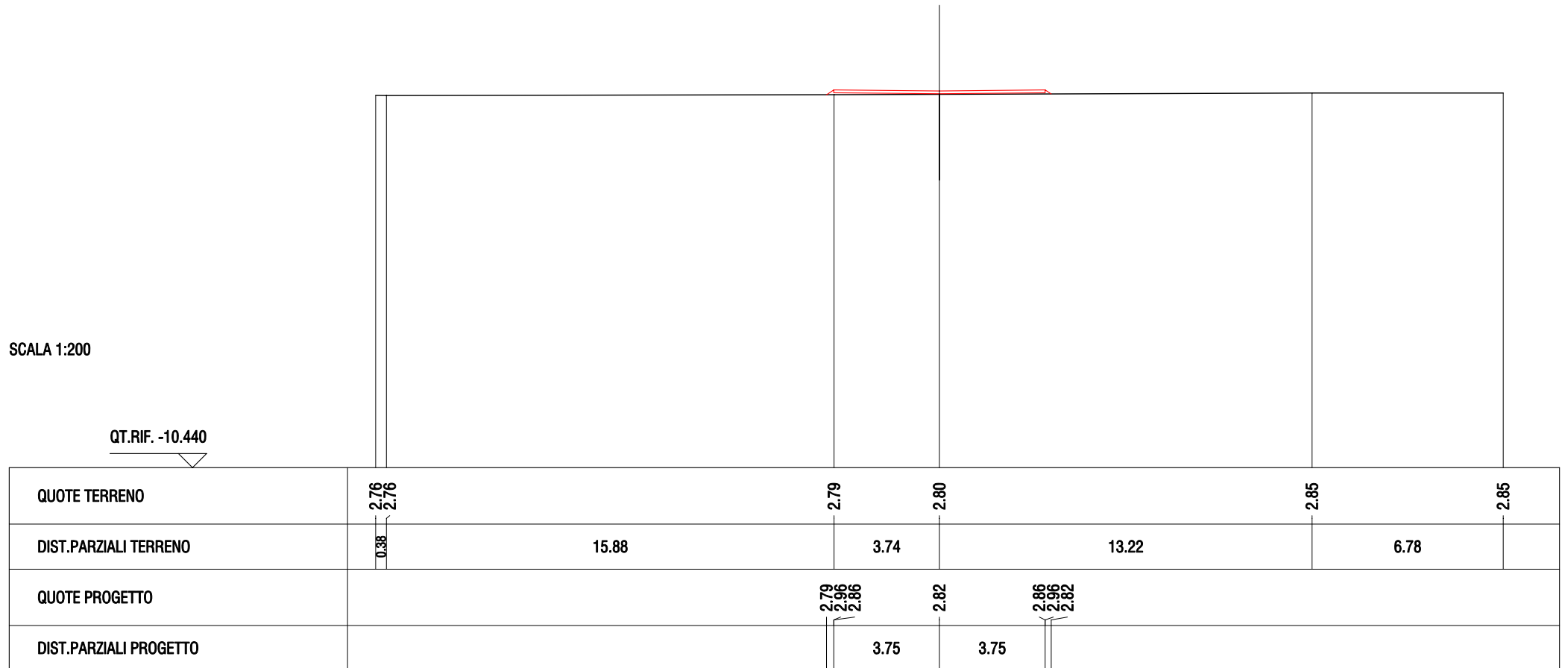
RILEVATI	
RILEVATO	0.334 mq

SOVRASTRUTTURA STRADALE	
STRATO DI USURA 2	7.500 m

SEZIONE N. : 40  
 QT. PROGETTO : 2.92  
 DIST.PROG. : 361.71  
 DIST.PREC. : 11.71  
 DIST.SUCC. : 13.29

SCALA 1:200

QT.RIF. -10.440



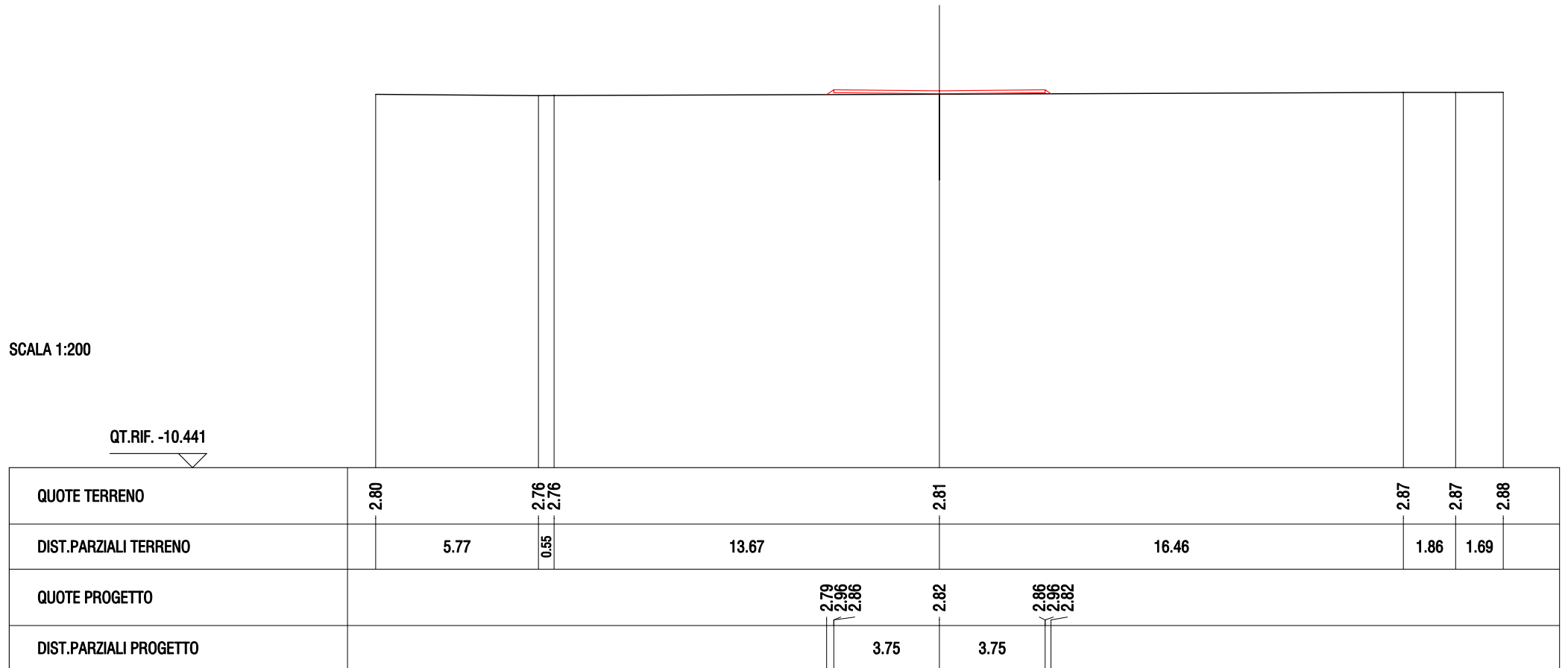
RILEVATI	
RILEVATO	0.298 mq

SOVRASTRUTTURA STRADALE	
STRATO DI USURA 2	7.500 m

SEZIONE N. : 41  
 QT. PROGETTO : 2.92  
 DIST.PROG. : 375.00  
 DIST.PREC. : 13.29  
 DIST.SUCC. : 6.71

SCALA 1:200

QT.RIF. -10.441



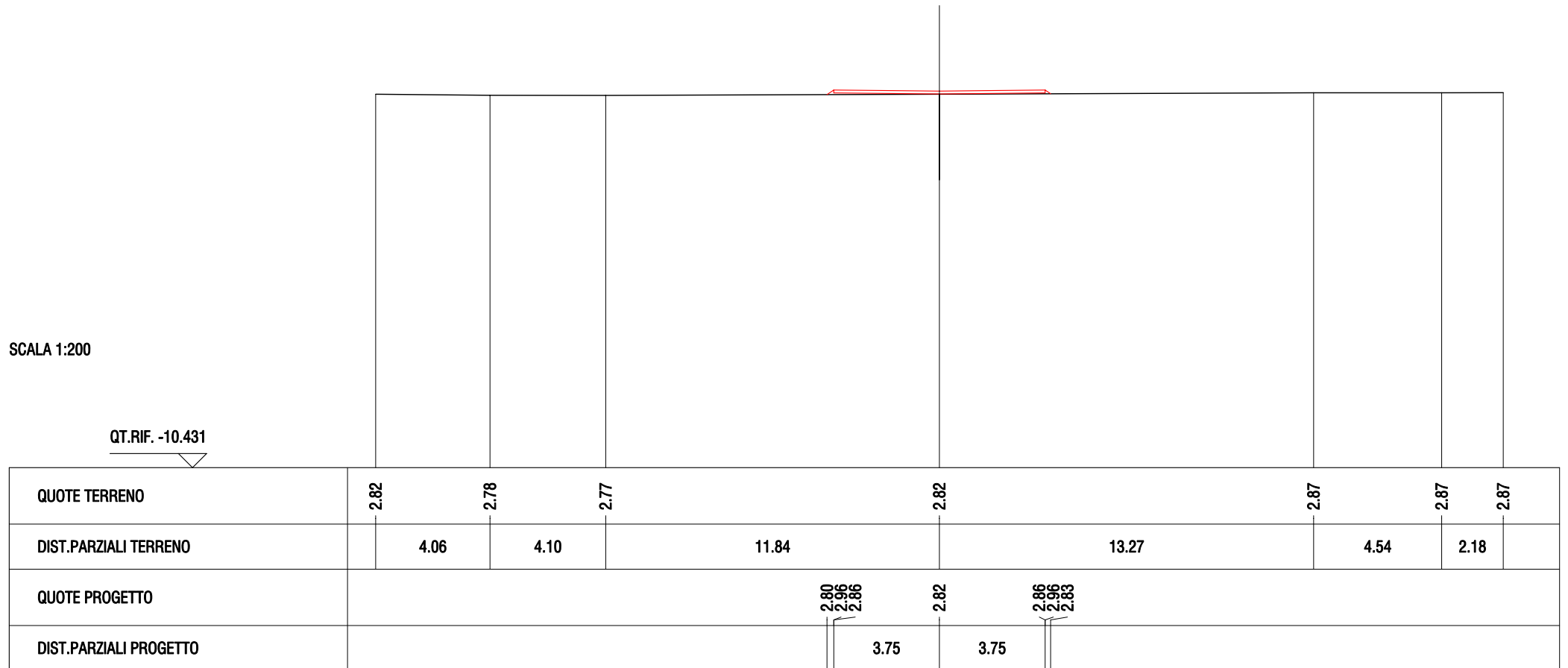
RILEVATI	
RILEVATO	0.227 mq

SOVRASTRUTTURA STRADALE	
STRATO DI USURA 2	7.500 m

SEZIONE N. : 42  
 QT. PROGETTO : 2.92  
 DIST.PROG. : 381.71  
 DIST.PREC. : 6.71  
 DIST.SUCC. : 4.58

SCALA 1:200

QT.RIF. -10.431



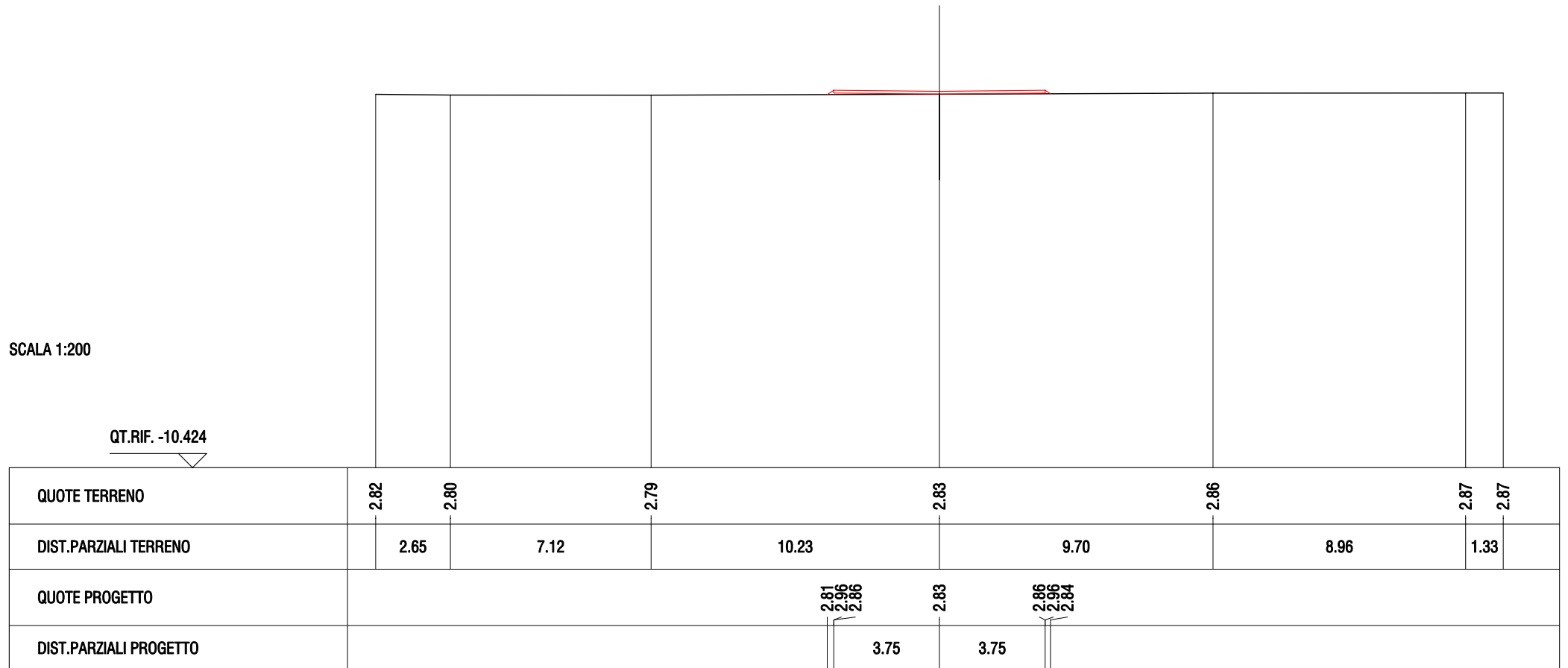
RILEVATI	
RILEVATO	0.188 mq

SOVRASTRUTTURA STRADALE	
STRATO DI USURA 2	7.500 m

SEZIONE N. : 43  
 QT. PROGETTO : 2.93  
 DIST.PROG. : 386.29  
 DIST.PREC. : 4.58  
 DIST.SUCC. : 11.99

SCALA 1:200

QT.RIF. -10.424



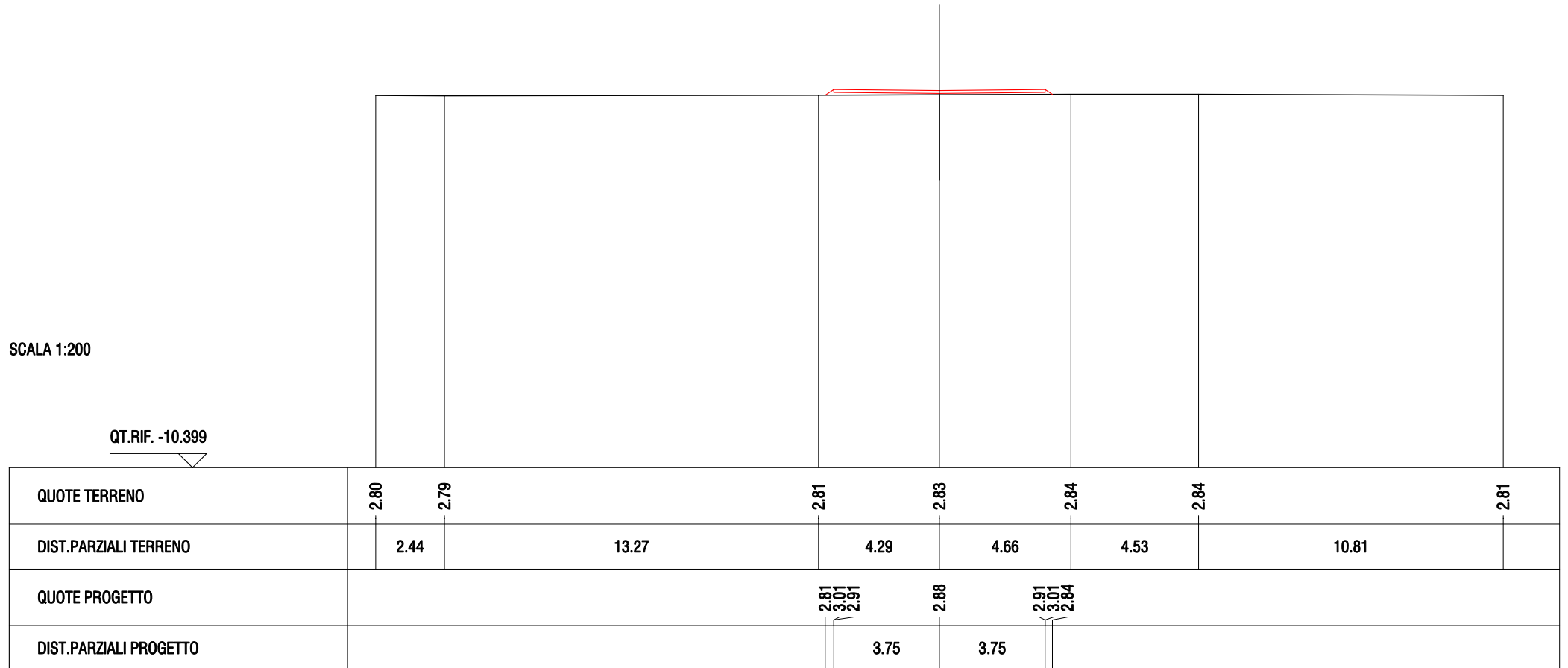
RILEVATI	
RILEVATO	0.572 mq

SOVRASTRUTTURA STRADALE	
STRATO DI USURA 2	7.500 m

SEZIONE N. : 44  
 QT. PROGETTO : 2.98  
 DIST.PROG. : 398.28  
 DIST.PREC. : 11.99  
 DIST.SUCC. : 11.99

SCALA 1:200

QT.RIF. -10.399



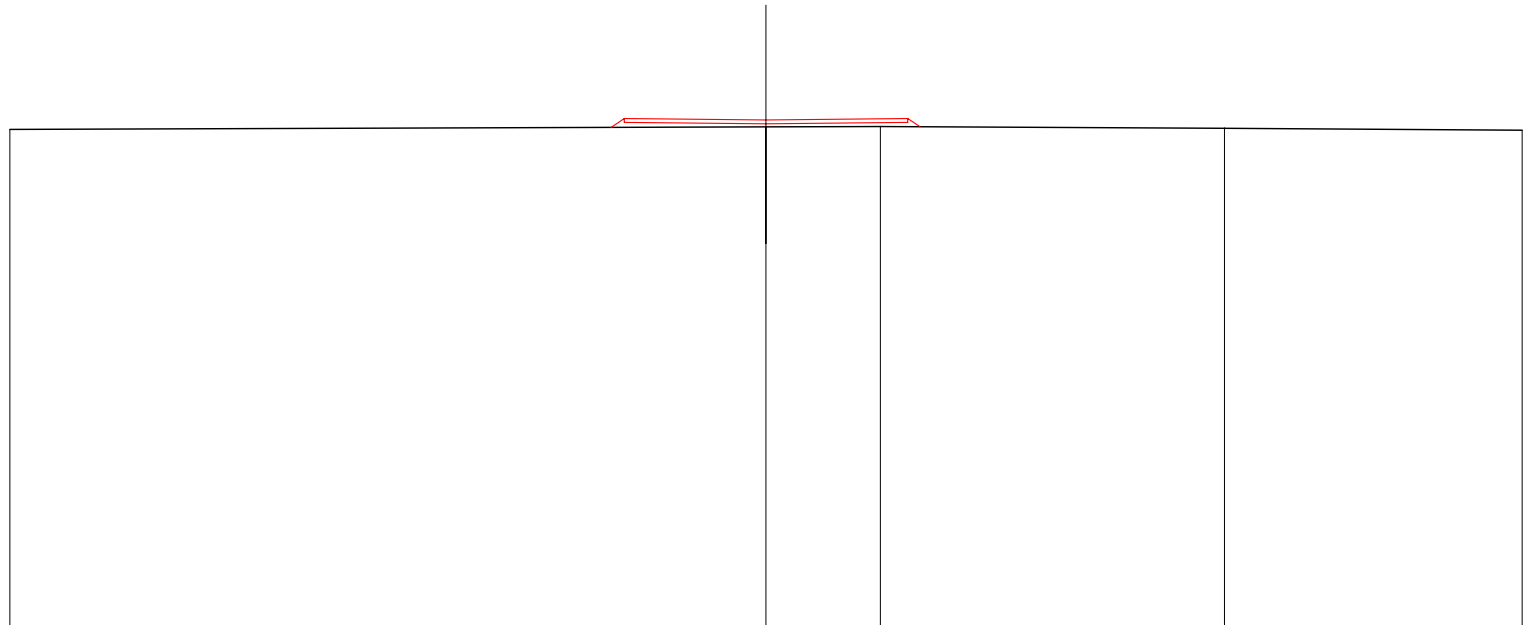
RILEVATI	
RILEVATO	0.841 mq

SOVRASTRUTTURA STRADALE	
STRATO DI USURA 2	7.500 m

SEZIONE N. : 45  
 QT. PROGETTO : 3.03  
 DIST.PROG. : 410.27  
 DIST.PREC. : 11.99  
 DIST.SUCC. : 4.54

SCALA 1:200

QT.RIF. -10.390



QUOTE TERRENO	2.78		2.84	2.85		2.81		2.76
DIST.PARZIALI TERRENO		20.00		3.03		9.10		7.88
QUOTE PROGETTO			2.93		2.96		2.96	
DIST.PARZIALI PROGETTO			3.75		3.75		3.75	

RILEVATI	
RILEVATO	0.885 mq

SOVRASTRUTTURA STRADALE	
STRATO DI USURA 2	7.500 m

SEZIONE N. : 46  
 QT. PROGETTO : 3.04  
 DIST.PROG. : 414.81  
 DIST.PREC. : 4.54  
 DIST.SUCC. : 10.19

SCALA 1:200

QT.RIF. -10.385

