PLANIMETRIA DI TRACCIAMENTO
ALLINEAMENTO B–A
scala 1:500



COORDINATE CENTRO PALI

M1	X=683911.963 Y=4685188.544	M22	X=683786.183 Y=4686387.196	M43	X=683668.381 Y=4686856.663
M2	X=683905.656 Y=4685102.269	M23	X=683779.874 Y=4686476.299	M44	X=683654.096 Y=4686950.849
M3	X=683899.365 Y=4685015.975	M24	X=683773.585 Y=4686570.401	M45	X=683641.880 Y=4686044.092
M4	X=683893.076 Y=4684989.656	M25	X=683767.296 Y=4686663.784	M46	X=683631.520 Y=4686873.754
M5	X=683886.787 Y=4684883.356	M26	X=683761.007 Y=4686757.486	M47	X=683625.237 Y=4686895.657
M6	X=683880.498 Y=4684777.059	M27	X=683754.718 Y=4686851.989	M48	X=683620.930 Y=4686825.959
M7	X=683874.209 Y=4684750.761	M28	X=683748.429 Y=4686946.891	M49	X=683622.663 Y=4686838.862
M8	X=683867.920 Y=4684644.464	M29	X=683742.140 Y=4687038.536	M50	X=683636.360 Y=4686927.564
M9	X=683861.631 Y=4684538.166	M30	X=683735.851 Y=4687132.273	M51	X=683650.077 Y=4686886.267
M10	X=683855.342 Y=4684511.869	M31	X=683729.562 Y=4687225.919		
M11	X=683849.053 Y=4684405.571	M32	X=683723.273 Y=4687319.623		
M12	X=683842.764 Y=4684399.274	M33	X=683716.985 Y=4687413.324		
M13	X=683836.475 Y=4684502.976	M34	X=683710.695 Y=4687507.027		
M14	X=683830.186 Y=4684526.679	M35	X=683704.406 Y=4687600.729		
M15	X=683823.897 Y=4684528.381	M36	X=683698.117 Y=4687694.432		
M16	X=683817.608 Y=4684634.084	M37	X=683691.828 Y=4687788.134		
M17	X=683811.319 Y=4684687.786	M38	X=683685.539 Y=4687881.837		
M18	X=683805.030 Y=4684681.489	M39	X=683679.250 Y=4687975.539		
M19	X=683798.741 Y=4684695.191	M40	X=683672.961 Y=4688069.242		
M20	X=683792.452 Y=4686788.894	M41	X=683666.672 Y=4688162.944		
		M42	X=683660.383 Y=4688256.647		

FASI ESECUTIVE

Le fasi esecutive di realizzazione dell'opera sono le seguenti:

1) Infissione di tutti i monopali ed i diaframmi del marginamento a mare con contemporaneo riempimento di tutte le cavità tra gargame del monopalo e diaframma;

2) Realizzazione di tutti i diaframmi plastici del marginamento a terra e del collegamento mare-terra nei vertici "A" e "C";

3) Dewatering fino alla Q.ta di -3.00 m s.l.m. all'interno della vasca di colmata;

4) Reinterro all'interno della vasca di colmata fino a Q.ta di -0.10 m s.l.m.;

5) Getto del cls all'interno dei monopali e riempimento dei diaframmi (il tutto fino a Q.ta -0.50 m s.l.m. sul lato "AB", mentre, sul lato "BC", getto nei monopali fino alla sommità, nei diaframmi, riempimento fino a Q.ta +1.00 m s.l.m. con terreno di riporto e completamento del riempimento fino alla testa con cls Rck=> 35 MPa;

6) Realizzazione della trave di banchina sul lato "AB" del marginamento;

7) Completamento delle restanti opere.

PIANTA CHIAVE
scala 1:5000

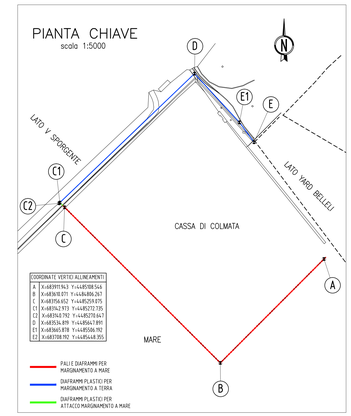

COORDINATE VERTICI ALLINEAMENTI	
A	X=683911.963 Y=4685188.544
B	X=683836.071 Y=4686886.267
C	X=683756.652 Y=4687259.975
C1	X=683762.973 Y=4687272.735
C2	X=683746.792 Y=4687270.667
D	X=683556.899 Y=4688667.890
E1	X=683665.898 Y=4688506.950
E	X=683708.192 Y=4688468.955

LEGENDA

- Mare
- Scogli
- Materiale di riempimento eterogeneo con presenza/rarocce di loppa e possibile presenza di scogli e trovanti
- Deposito fangoso
- Deposito limoso - argilloso
- Deposito sabbioso - limoso
- Deposito ghiaioso
- Argille
- Sabbia

PERFORAZIONI:

- T — Campagna Astaldi maggio - luglio 2015
- M — Campagna Astaldi maggio - luglio 2015

SVILUPPATA
ALLINEAMENTO B–A
scala 1:500

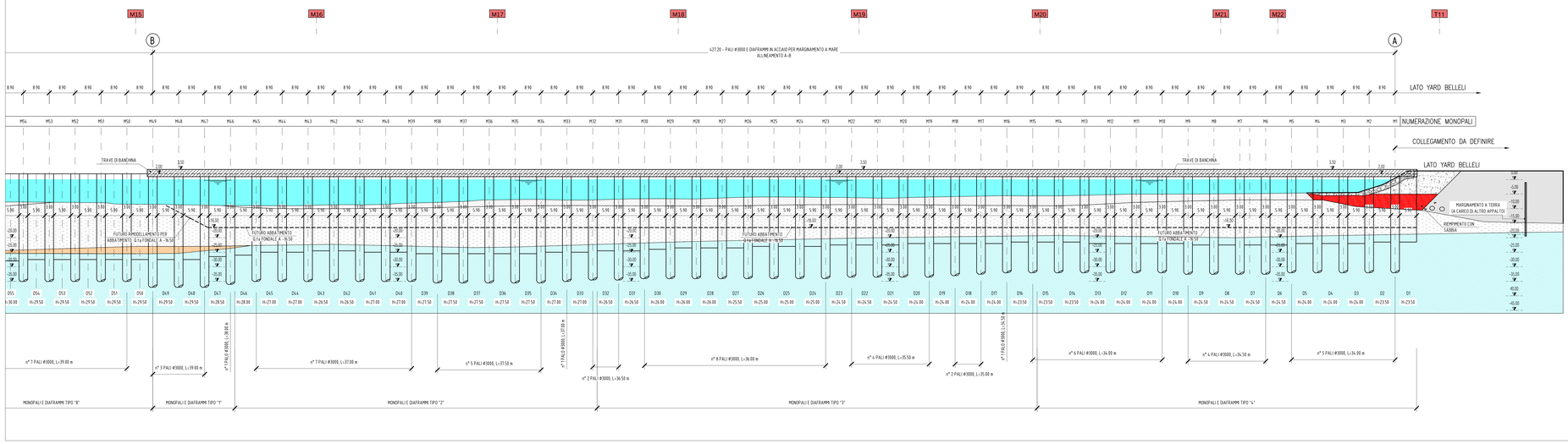

TARANTO
Autorità portuale

SOGESID
DIREZIONE LAVORI

INTERVENTI PER IL DRAGAGGIO DI 2,3 m^3 DI SEDIMENTI IN AREA MOLO POLISETTORIALE PER LA REALIZZAZIONE DI UN PRIMO LOTTO DELLA CASSA DI COLMATA FUNZIONALE ALL'AMPLIAMENTO DEL V SPORGENTE DEL PORTO DI TARANTO

Progetto Esecutivo

MARGINAMENTO A MARE

Planimetria di tracciamento e sviluppata allineamento "AB"

SCALA 1:500

CODICE PROGETTO	CODICE ELABORATO							REV	FASE
PUG102	PE	STR	MM	00	00	PL	01	B	337

REV	DATA	DESCRIZIONE	REDATTO	CONTROLLATO	APPROVATO
B	Maggio 2016	Nota A.P. Prot. U. 0006607 22/04/2016	Lotti ing/ILS studio		
A	Gennaio 2016	Emissione	Lotti ing/ILS studio		

REVISIONI

Progettisti indicati - R.T.P.:
MANDATARIA: LOTTI ingegneria
MANDANTE: ing.LuigiSeverini studio

IL PROGETTISTA

ORDINE DEGLI INGEGNERI della Provincia di TARANTO SEVERINI Luigi N. 776

Impresa: ASTALDI

IL RESPONSABILE DEL PROCEDIMENTO

FILE: 337B.DWG

CL LOTTI: C290_A.001