PLANIMETRIA DI TRACCIAMENTO
ALLINEAMENTO B–A
scala 1:500

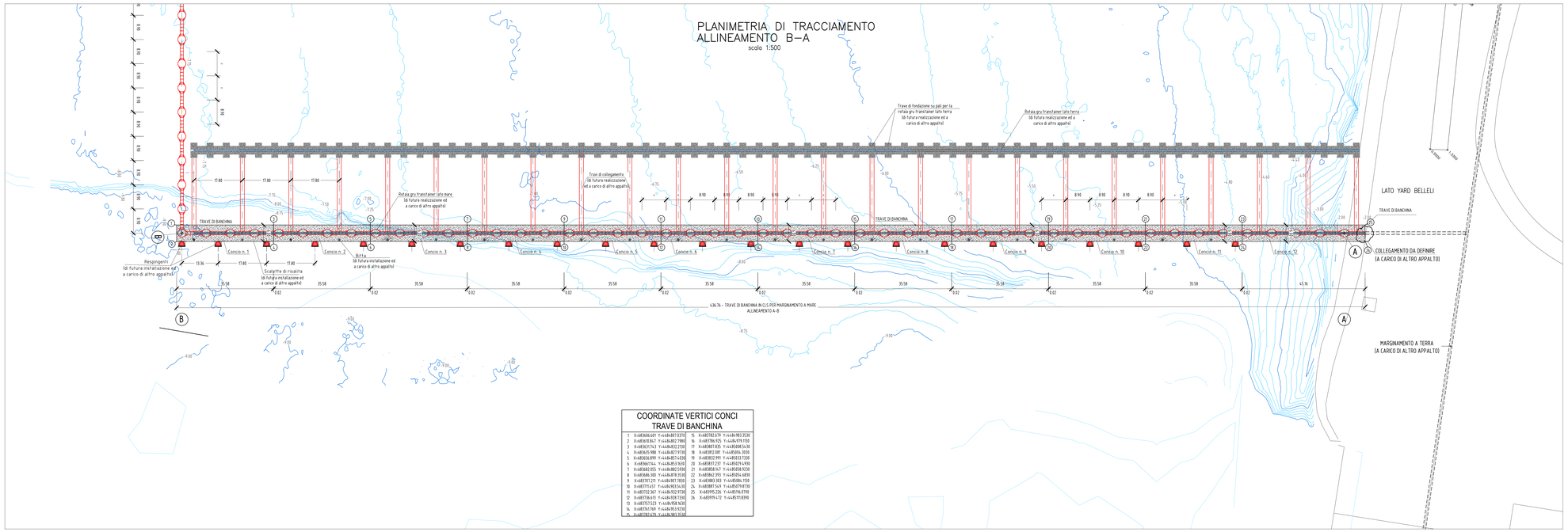

PIANTA CHIAVE
scala 1:5000

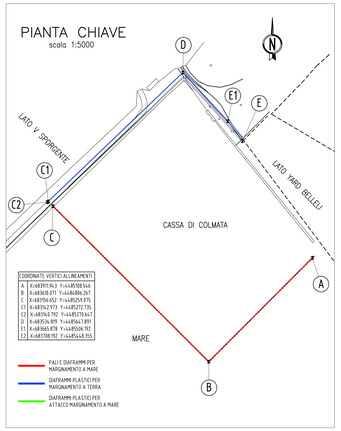

COORDINATE VERTICI ALLINEAMENTI		
A	X=6489915.963	Y=4485508.546
B	X=6489011.071	Y=4486486.267
C	X=6489646.652	Y=4485259.075
C1	X=6489629.973	Y=4485272.735
C2	X=6489619.792	Y=4485276.667
D	X=6489536.899	Y=4485667.899
E1	X=6489603.878	Y=4485506.192
E2	X=6489588.992	Y=4485468.355

COORDINATE VERTICI CONCI TRAVE DI BANCHINA

1	X=6489606.601	Y=4486487.0370	15	X=6489782.679	Y=4486983.3530
2	X=6489618.67	Y=4486482.7980	16	X=6489786.925	Y=4486979.9330
3	X=6489635.763	Y=4486472.2130	17	X=6489807.875	Y=4486908.5630
4	X=6489655.988	Y=4486457.9730	18	X=6489812.089	Y=4486886.3030
5	X=6489656.899	Y=4486457.4430	19	X=6489832.999	Y=4486803.7330
6	X=6489661.561	Y=4486453.9630	20	X=6489837.237	Y=4486789.4930
7	X=6489682.855	Y=4486402.5930	21	X=6489858.567	Y=4486708.9230
8	X=6489686.380	Y=4486378.3530	22	X=6489862.393	Y=4486686.6830
9	X=6489701.211	Y=4486307.7830	23	X=6489883.383	Y=4486606.1930
10	X=6489705.653	Y=4486283.5430	24	X=6489887.569	Y=4486579.8730
11	X=6489732.367	Y=4486192.9730	25	X=6489905.226	Y=4485706.0790
12	X=6489736.619	Y=4486169.7330	26	X=6489909.432	Y=4485691.8390
13	X=6489751.523	Y=4486090.9630			
14	X=6489761.769	Y=4486063.9730			
15	X=6489782.679	Y=4486983.3530			

MARGINAMENTO LATO A–B

SEZIONE A–A SUL GIUNTO
scala 1:50

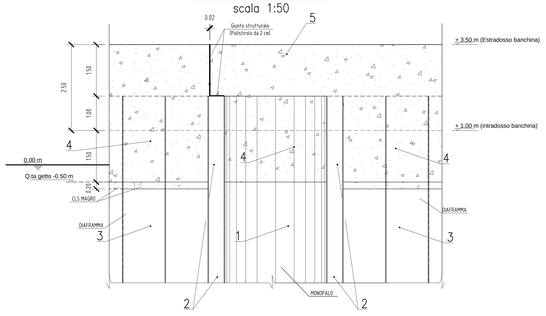

PIANTA
scala 1:50

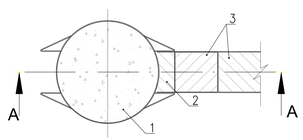

Caratteristiche Riempimenti			
Zona	Calcestruzzo	Quota inferiore [m s.l.m.m.]	Quota superiore [m s.l.m.m.]
1	CLS RIMPIMENTO MONOPALI	da quota argille grigio-azzurre	-0.50
2	TRATTAMENTO CON JET-GROUTING (vedi Marginamento a mare - Relazione tecnica Illustrativa- Codice Elaborato PUG102 PE STR MM 00 00 RE 05)	da quota Argille grigio-azzurre	2.00
3	Terreno di riporto	da quota fondale	-0.50
4	CLS TRAVE BANCHINA	da quota -0.50	+2.00
5	CLS TRAVE BANCHINA		
6	CLS RIMPIMENTO MONOPALI	da quota +1.00	+2.00

MARGINAMENTO LATO B–C

SEZIONE B–B
scala 1:50

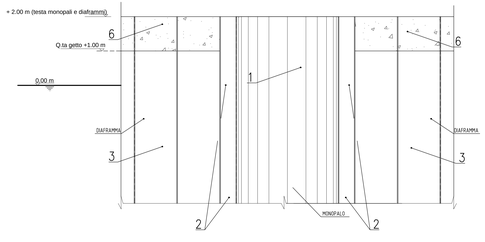

PIANTA
scala 1:50

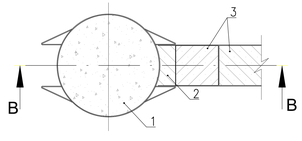

SEZIONE SUI MONOPALI
scala 1:50

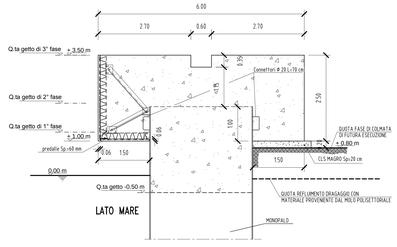

SEZIONE SUL DIAFRAMMA
scala 1:50

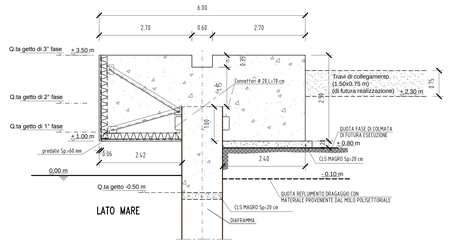

N.B.:
- PER LA TABELLA MATERIALI SI RIMANDA ALL'ELABORATO SPECIFICO MARGINAMENTO A MARE: Caratteristiche dei materiali.
COD - PUG102PESTRMM0000DE01A

TARANTO
Autorità portuale

SOGESID
DIREZIONE LAVORI

INTERVENTI PER IL DRAGAGGIO DI 2,3 M m³ DI SEDIMENTI IN AREA MOLO POLISETTORIALE PER LA REALIZZAZIONE DI UN PRIMO LOTTO DELLA CASSA DI COLMATA FUNZIONALE ALL'AMPLIAMENTO DEL V SPORGENTE DEL PORTO DI TARANTO

Progetto Esecutivo

MARGINAMENTO A MARE

Trave di banchina: carpenteria pianta e sezioni / Caratteristiche riempimenti

SCALA: 1:500/50

CODICE PROGETTO	CODICE ELABORATO							REV	REP
PUG102	PE	STR	MM	00	TB	CP	01	B	339

REV	DATA	DESCRIZIONE	REDATTO	CONTROLLATO	APPROVATO
B	Maggio 2016	Nota A.P. Prot. U. 0006807 22/04/2016	Lotti ing/LS studio		
A	Gennaio 2016	Emissione	Lotti ing/LS studio		

Progettisti indicati - R.T.P.:
MANDATARIA: LOTTI ingegneria
MANDANTE: ing.LuigiSeverini.studio Ingegneria Italiana
IL PROGETTISTA: ORDINE DEGLI INGEGNERI DELLA PROVINCIA DI TARANTO SEVERINI Luigi N. 776

Impresa: ASTALDI

IL RESPONSABILE DEL PROCEDIMENTO