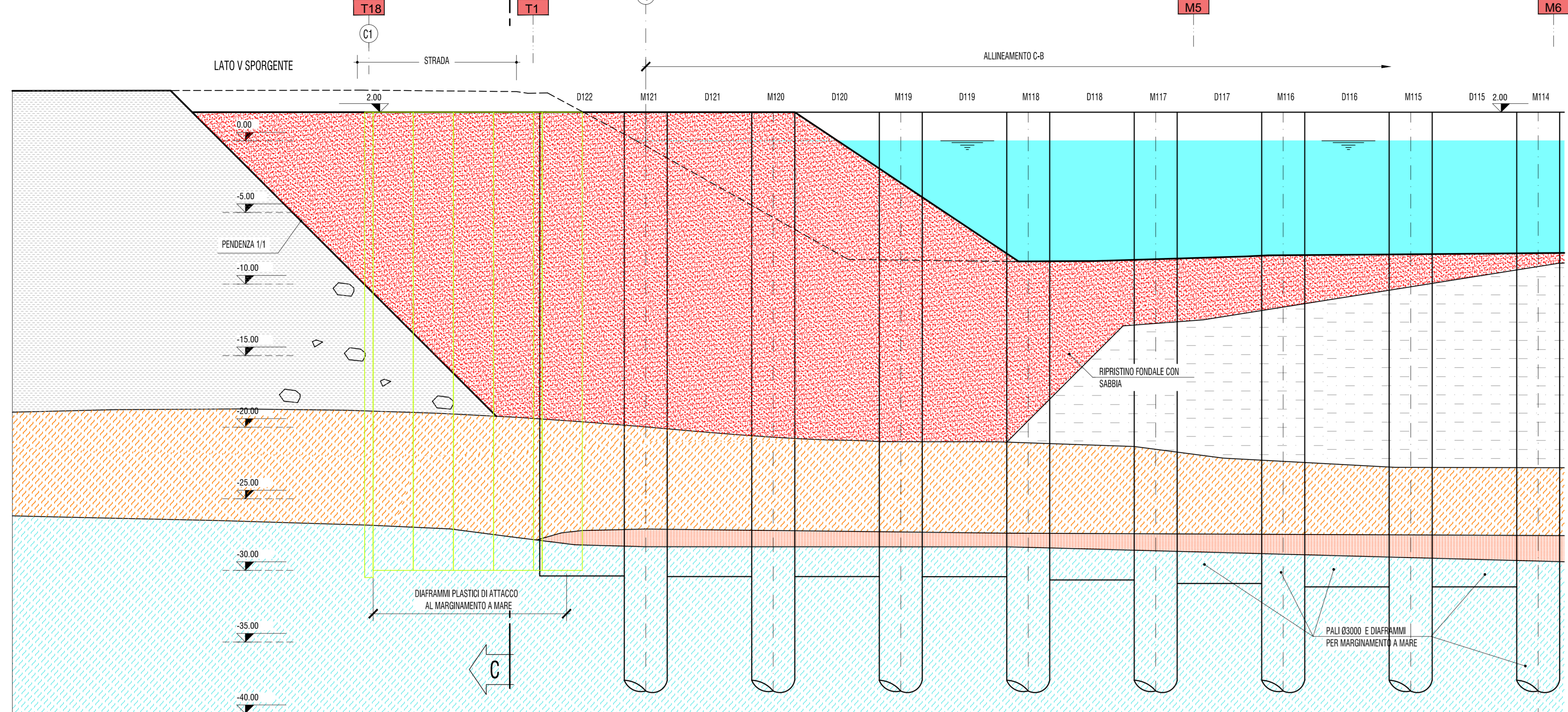
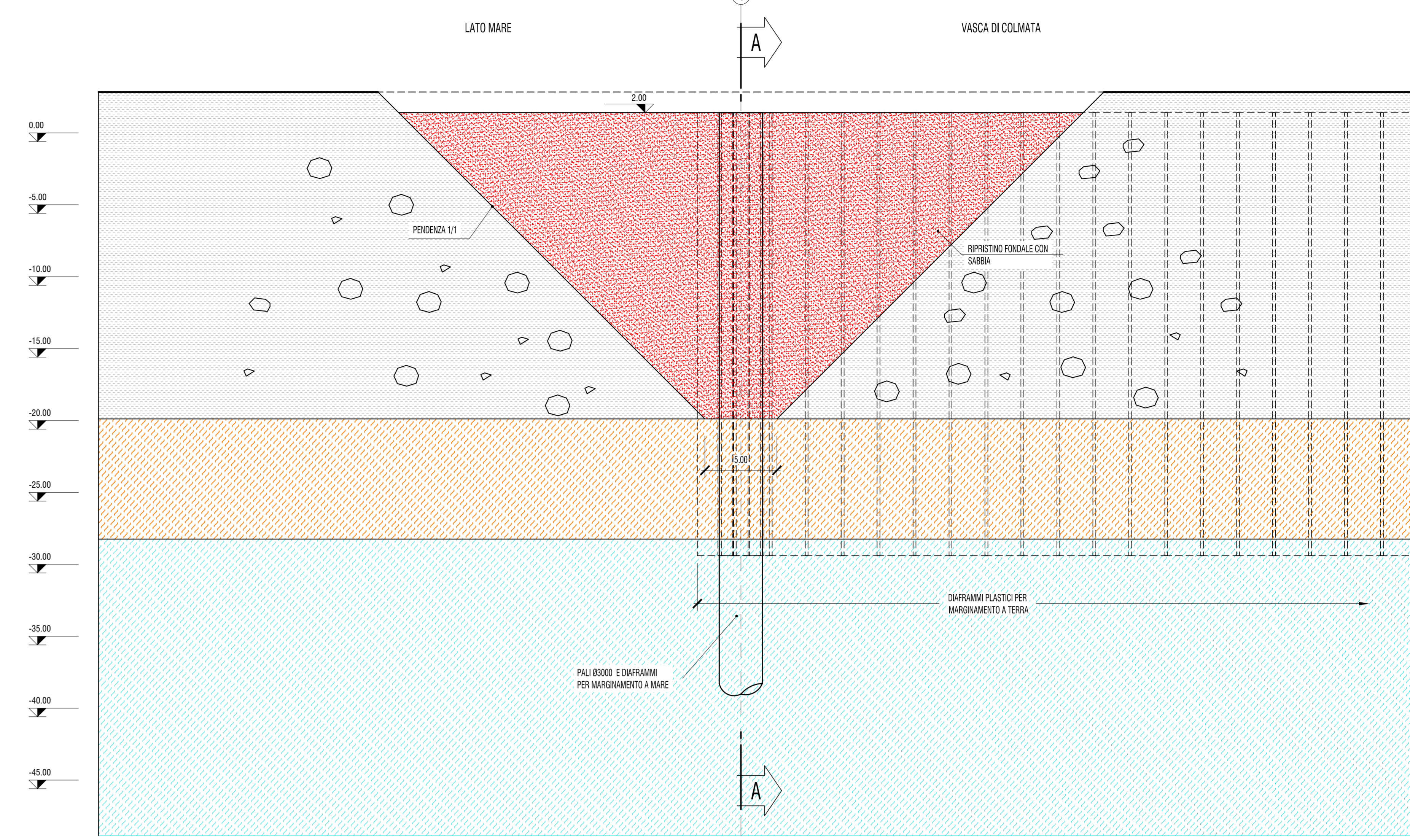


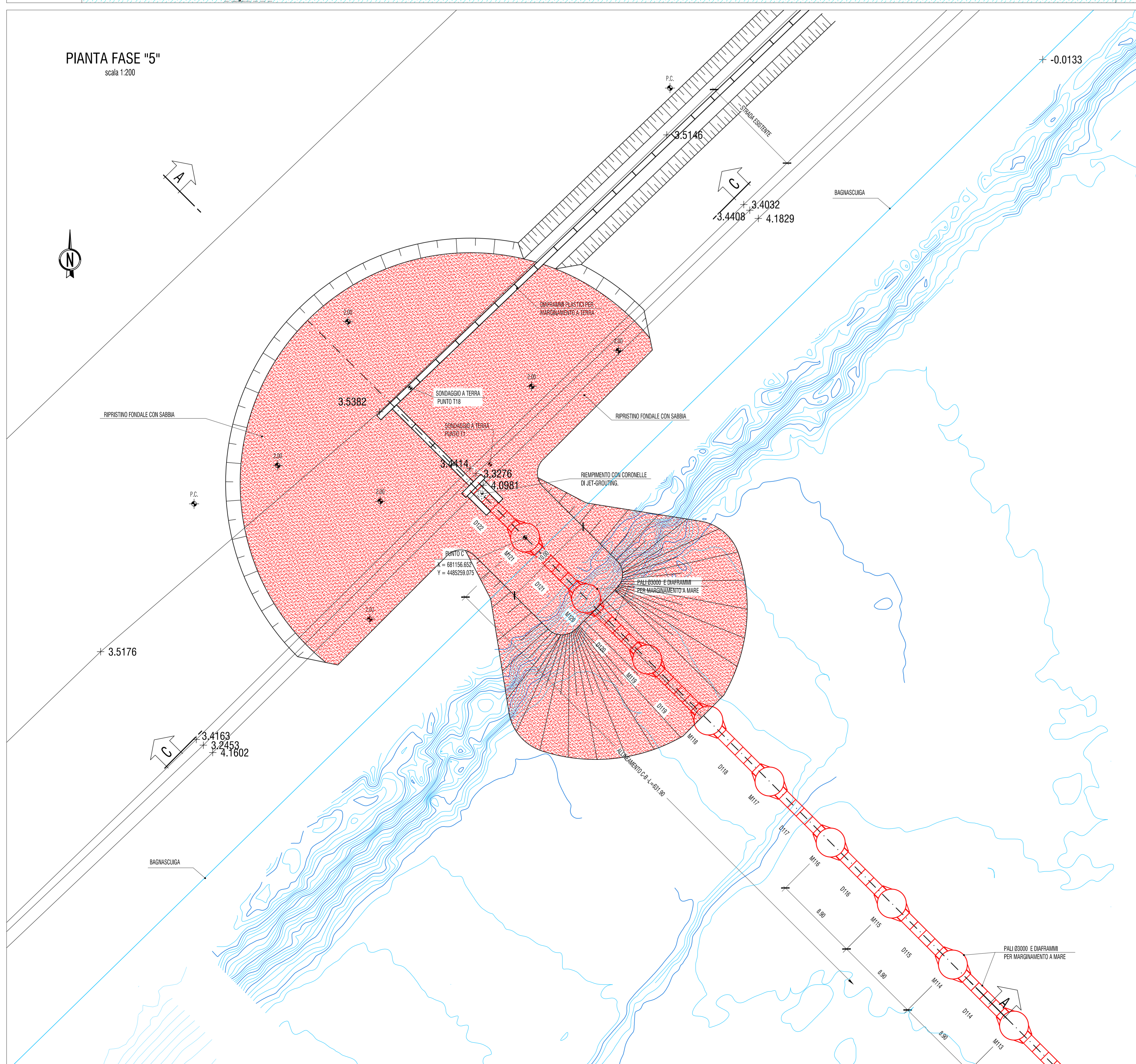
SEZIONE A-A FASE "5"
scala 1:200



SEZIONE C-C FASE "5"
scala 1:200



PIANTA FASE "5"
scala 1:200



FASE "5"

- RIPIEPISTO CON SABBIA SCIOLTA FINO A Q.ta +2.00.
- INFILSSONE DA TERRA DEI RESTANTI PALI E DIAFRAMMI PER MARGINAMENTO A MARE.
- ESECUZIONE DIAFRAMMI PLASTICI PER MARGINAMENTO A TERRA E DIAFRAMMI PLASTICI DI ATTACCO CON MARGINAMENTO A MARE.

LEGENDA

- Mare
- Scogli
- Materiale di riempimento eterogeneo con presenza di scogli e trovanti
- Deposito fangoso
- Deposito limoso - argilloso
- Deposito sabbioso - limoso
- Deposito ghiaioso
- Argille
- Salpaggio per rimozione massi da scogliera
- Sabbia

PERFORAZIONI:

- T Campagna Astaldi maggio - luglio 2015
- M Campagna Astaldi maggio - luglio 2015

TARANTO
Autorità portuale

SOGESID
DIREZIONE LAVORI

INTERVENTI PER IL DRAGAGGIO DI 2.3 M³ DI SEDIMENTI IN AREA MOLO POLISETTORIALE PER LA REALIZZAZIONE DI UN PRIMO LOTTO DELLA CASSA DI COLMATA FUNZIONALE ALL'AMPLIAMENTO DEL V SPORGENTE DEL PORTO DI TARANTO
Progetto Esecutivo

COLLEGAMENTO MARE-TERRA
Collegamento mare-terra vertice "C" lato "V Sporgente": fase 5

scala 1:200

PROGETTO	PE	STR	MT	00	00	PL	10	B	4	90
----------	----	-----	----	----	----	----	----	---	---	----

REV	DATA	DESCRIZIONE	REDATTO	CONTROLLATO	APPROVATO
B	Maggio 2016	Nota A.P. Prot. U. 0008807/22/04/2016			
A	Gennaio 2016	Emissione			

Progettisti indicati - R.T.P.:

MANDATARIA: **ASTALDI** ING. LUGLI SEVERINI STUDIO

IMPRESA: **ASTALDI**

FILE: 4008_042

GIOTTO: CDR_A01