MODELLO MATEMATICO AREA DI DRAGAGGIO
(SCALA 1:500)

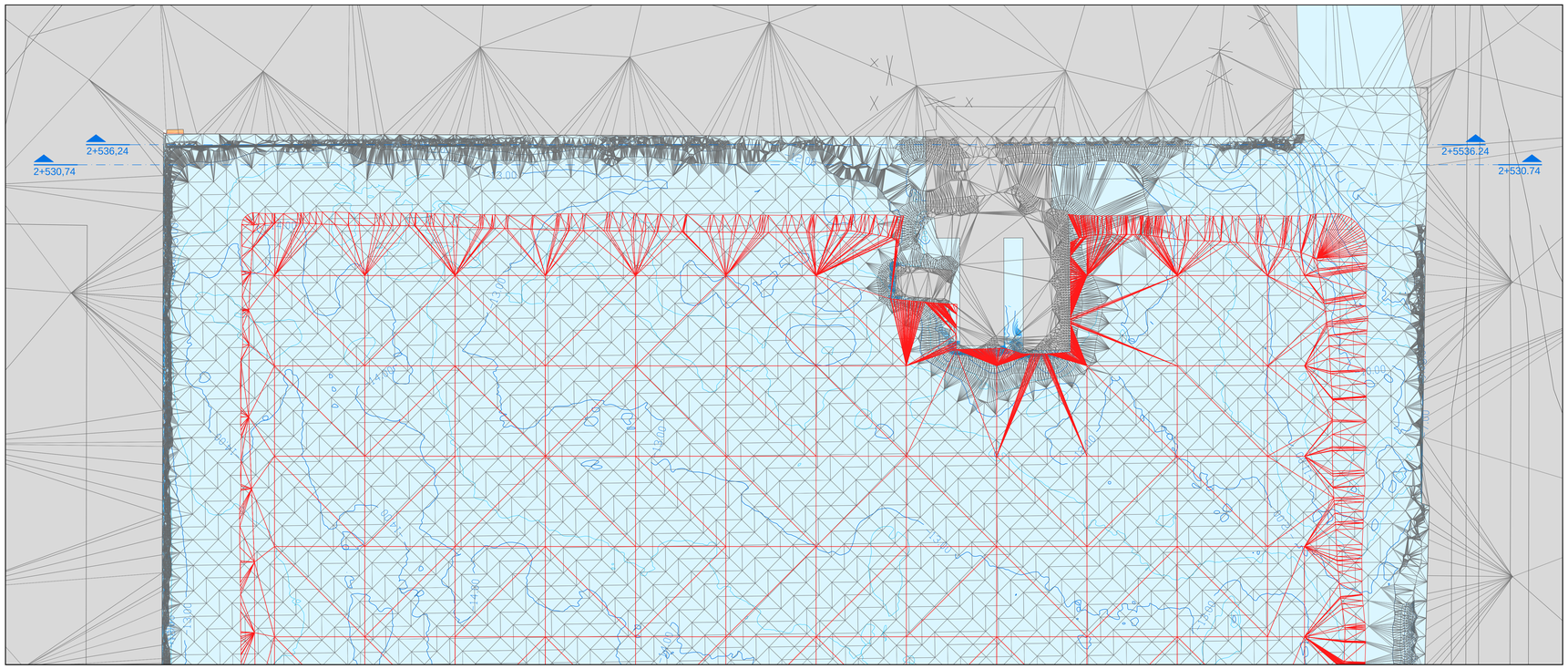

LEGENDA

- AREA DRAGAGGIO (Quota -16.50 m s.l.m.m.)
- AREA DRAGAGGIO (Quota -15.50 m s.l.m.m.)
- PROFILO DRAGAGGIO
- 00.00 QUOTA DRAGAGGIO (m s.l.m.m.)
- BACINO DI EVOLUZIONE (d=700 m)
- Fascia di rispetto molo Polisettoriale: 20 m da piede cassone (dragaggio a quota -14.50 s.l.m.m.)
- Fascia di rispetto molo V Sporgente: 15 m da piede cassone (dragaggio a quota -12.50 s.l.m.m.)
- Lavori di Riqualificazione molo Polisettoriale (ALTRO APPALTO)

SEZIONE 2+536,24

Scala : 500:500
Q.Rif. : -21.00

Volume cumulato alla progressiva 2+536,24	
Area Dragaggio	
Volume Dragaggio (increm.)	
Volume Dragaggio (cumul.)	

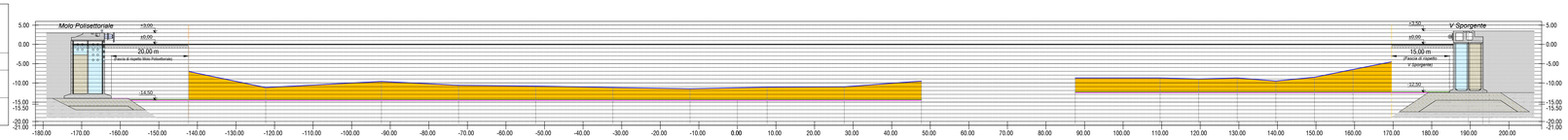

PROGRESSIVE FONDALE	-142.29, -122.29, -102.29, -82.29, -72.29, -62.29, -52.29, -42.29, 0.00, 7.71, 27.71, 47.71, 87.59, 109.59, 119.59, 129.59, 139.59, 149.59, 159.59, 169.59
QUOTE FONDALE	-7.00, -11.25, -8.60, -10.60, -10.60, -11.25, -11.50, -11.13, -11.00, -9.50, -8.70, -8.70, -8.00, -8.70, -9.50, -9.50, -9.50, -9.50
DISTANZE PARZIALI FONDALE	20.00, 30.00, 20.00, 20.00, 20.00, 20.00, 20.00, 20.00, 20.00, 22.00, 10.00, 10.00, 10.00, 10.00, 10.00, 10.00
PROGRESSIVE DRAGAGGIO	0.00
QUOTE DRAGAGGIO	-14.50, -14.50, -14.50, -14.50, -14.50, -14.50, -14.50, -14.50, -14.50, -14.50, -12.50, -12.50, -12.50, -12.50, -12.50, -12.50, -12.50, -12.50
DISTANZE PARZIALI DRAGAGGIO	

SEZIONE 2+530,74

Scala : 500:500
Q.Rif. : -21.00

Volume cumulato alla progressiva 2+530,74	
Area Dragaggio	
Volume Dragaggio (increm.)	
Volume Dragaggio (cumul.)	

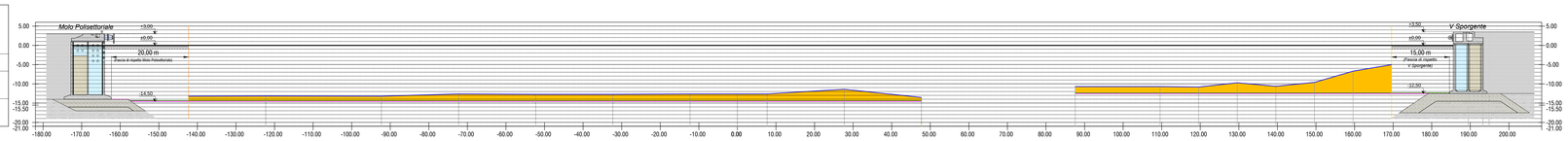

PROGRESSIVE FONDALE	-142.29, -122.29, -102.29, -82.29, -72.29, -62.29, -52.29, -42.29, 0.00, 7.71, 27.71, 47.71, 87.59, 109.59, 119.59, 129.59, 139.59, 149.59, 159.59, 169.59
QUOTE FONDALE	-9.20, -10.15, -9.20, -10.60, -10.70, -10.70, -10.60, -10.60, -11.45, -13.50, -10.70, -10.80, -9.70, -10.60, -9.60, -9.70, -9.60
DISTANZE PARZIALI FONDALE	20.00, 30.00, 20.00, 20.00, 20.00, 20.00, 20.00, 20.00, 20.00, 22.00, 10.00, 10.00, 10.00, 10.00, 10.00, 10.00
PROGRESSIVE DRAGAGGIO	0.00
QUOTE DRAGAGGIO	-14.50, -14.50, -14.50, -14.50, -14.50, -14.50, -14.50, -14.50, -14.50, -14.50, -12.50, -12.50, -12.50, -12.50, -12.50, -12.50, -12.50, -12.50
DISTANZE PARZIALI DRAGAGGIO	

LEGENDA SEZIONI

- SEZIONE DI DRAGAGGIO
- SEZIONE DI DRAGAGGIO AMBIENTALE
- PROFILO FONDALE
- PROFILO DRAGAGGIO
- Fascia di rispetto molo Polisettoriale
- Fascia di rispetto molo V Sporgente
- Sistema di protezione e confinamento

TARANTO
Autorità portuale
TARANTO PORT AUTHORITY

SOGESID
DIREZIONE LAVORI

INTERVENTI PER IL DRAGAGGIO DI 2,3 M m³ DI SEDIMENTI IN AREA MOLO POLISETTORIALE PER LA REALIZZAZIONE DI UN PRIMO LOTTO DELLA CASSA DI COLMATA FUNZIONALE ALL'AMPLIAMENTO DEL V SPORGENTE DEL PORTO DI TARANTO

Progetto Esecutivo

DRAGAGGIO AREA MOLO POLISETTORIALE

Sezioni dragaggio - progr. 2 + 536,24 e progr. 2 + 530,74

SCALA: VARIE

CODICE PROGETTO	CODICE ELABORATO	REV.	REP
PUG102	PE-GEN-DR-00-00-SV-29-B		491

REVISIONI						
B	Maggio 2016	Nota A.P. Prot. U. 0006807 22/04/2016	Studio Severini			
A	Gennaio 2016	Emissione per uso interno	Studio Severini			
REV	DATA	DESCRIZIONE	REDATTO	CONTROLLATO	APPROVATO	

Progettisti indicati - R.T.P.:

MANDATARIA: LOTTI ingegneria

MANDANTE: ingLuigiSeverini studio ingegneria italiana

IL PROGETTISTA: ORDINE DEGLI INGEGNERI DELLA PROV. DI TARANTO N. 778 ING. LUIGI SEVERINI

Impresa: ASTALDI

IL RESPONSABILE DEL PROCEDIMENTO

FILE: 491B.DWG

C.LOTTI: C296_A.001