SEZIONE 1+450.00

Scala : 500:500
Q.Rif. : -20.00

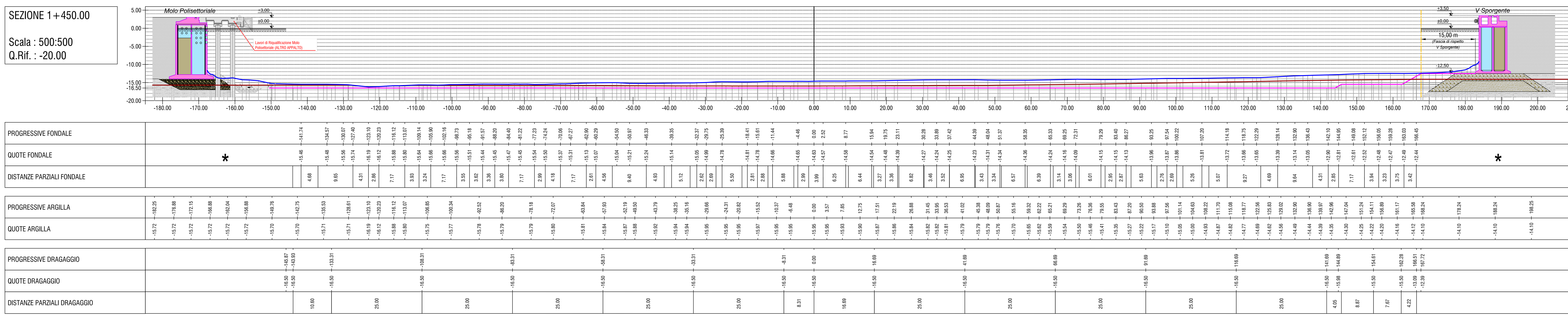

SEZIONE 1+400.00

Scala : 500:500
Q.Rif. : -20.00

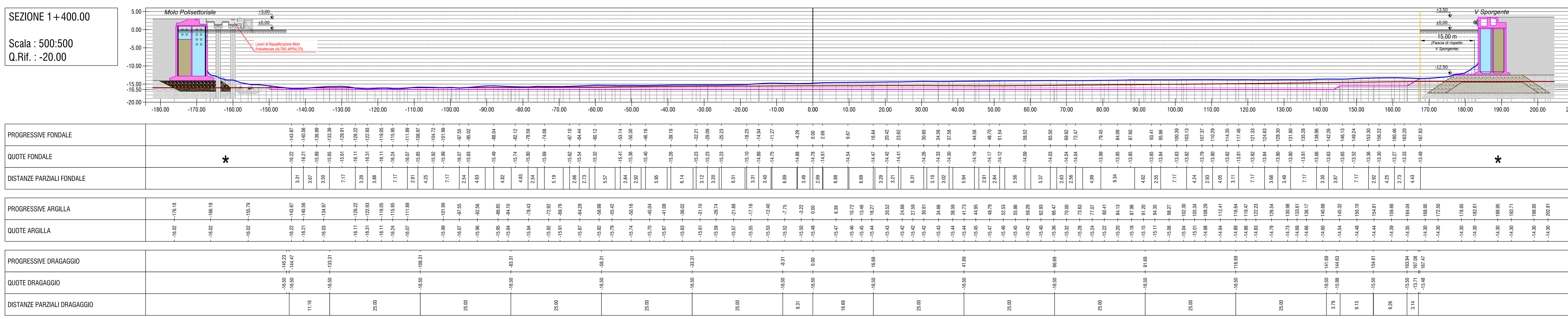

SEZIONE 1+350.00

Scala : 500:500
Q.Rif. : -20.00

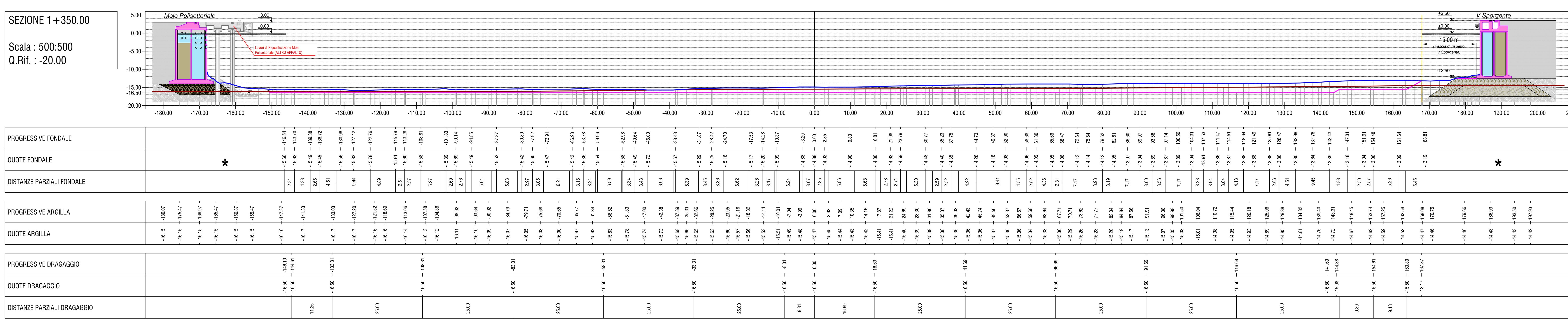

SEZIONE 1+300.00

Scala : 500:500
Q.Rif. : -20.00

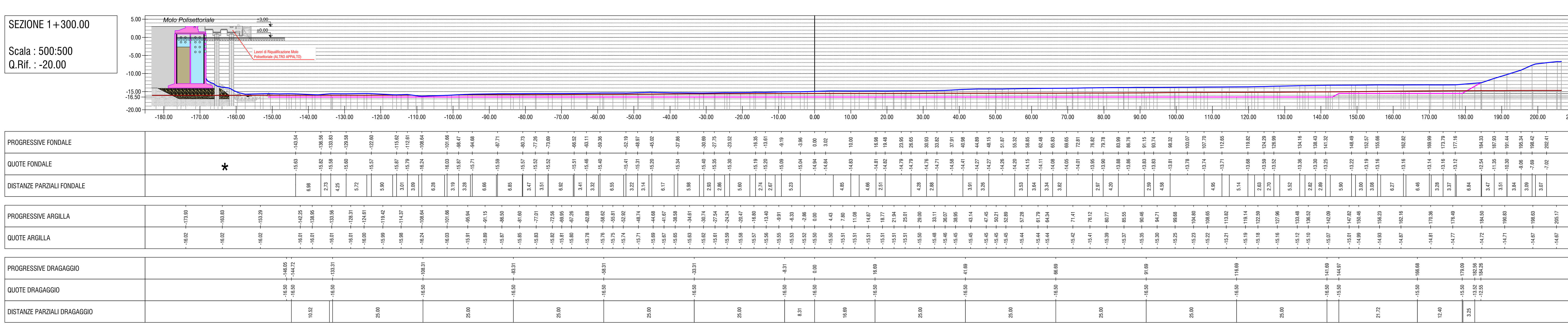

INTERVENTO DI DRAGAGGIO IN AREA POLISETTORIALE

(SCALA 1:10.000)

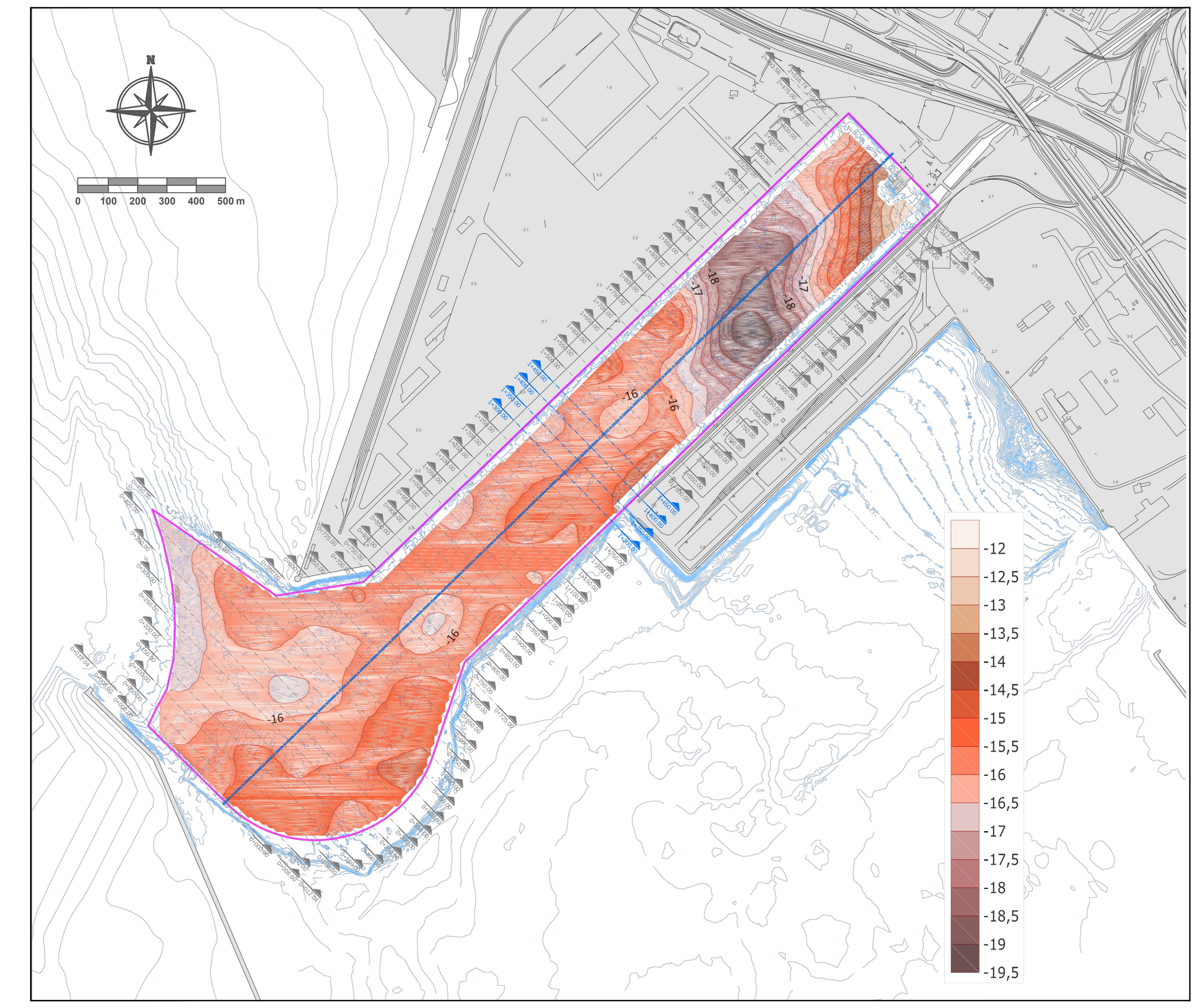

LEGENDA SEZIONI

- PROFILO FONDALE
- PROFILO ARGILLA
- PROFILO DRAGAGGIO
- * PER LE QUOTE FONDALE RELATIVE ALLE FASCE DI RISPETTO SI RIMANDA AGLI ELABORATI GRAFICI DA PEGENDR0000SV01B A PEGENDR0000SV14B

TARANTO
Autorità portuale

TARANTO PORT AUTHORITY

SOGESID
DIREZIONE LAVORI

INTERVENTI PER IL DRAGAGGIO DI 2,3 M m^3 DI SEDIMENTI IN AREA MOLO POLISETTORIALE PER LA REALIZZAZIONE DI UN PRIMO LOTTO DELLA CASSA DI COLMATA FUNZIONALE ALL'AMPLIAMENTO DEL V SPORGENTE DEL PORTO DI TARANTO

Progetto Esecutivo

DRAGAGGIO AREA MOLO POLISETTORIALE
Strato argilloso in sezioni di dragaggio
Progg. 1+450.00, 1+400.00, 1+350.00 e 1+300.00

SCALA: VARIE

CODICE PROGETTO	CODICE ELABORATO	REV	REP
PUG102	PE-GEO-DR-00-00-SV-07	B	432

REVISIONI					
B	Maggio 2016	Nota A.P. Prot. U. 0006807 22/04/2016	Studio Severini		
A	Gennaio 2016	Emissione	Studio Severini		
REV	DATA	DESCRIZIONE	REDATTO	CONTROLLATO	APPROVATO

Progettisti indicati - R.T.P.:
MANDATARIA: LOTTI ingegneria
MANDANTE: ingLuigiSeverini.studio Ingegneria Italiana

IL PROGETTISTA
ORDINE DEGLI INGEGNERI della Provincia di TARANTO SEVERINI Luigi N. 776

IL RESPONSABILE DEL PROCEDIMENTO

Impresa: ASTALDI

FILE: 292.DWG
C.LOTTI: C296_A.001