



SNAM RETE GAS

Technip

Rif. RPIDL 8010-412-ML-3201-01

F.CERRUTO

M.FORNAROLI

V.FORLIVESI
G.GIOVANNINI

ELABORATO

VERIFICATO

APPROVATO

**METANODOTTO: VARIANTI MET.
CASTROVILLARI-MELIZZANO
DN 1200 (48"), DP 75 bar**

Dis. **DF-101**

Comm. **NR/13015**

INDICE	0	1	2	3				

Foglio
1
di 11

DOCUMENTAZIONE FOTOGRAFICA

FOTO 1 -	PUNTO DI ORIGINE VARIANTE DEL TRACCIATO METANODOTTO CASTROVILLARI MELIZZANO	2
FOTO 2 -	PANORAMICA TRACCIATO PUNTO INIZIALE	2
FOTO 3 -	TRACCIATO DELLA VARIANTE A SUD DELLA S.S. N. 7	3
FOTO 4 -	ATTRAVERSAMENTO DELLA S.S. N. 7 APPIA	3
FOTO 5 -	PANORAMICA A NORD DELLA SEDE DELLA S.S. N. 7	4
FOTO 6 -	PANORAMICA DEL TRACCIATO A NORD DELLA S.S. N. 7	4
FOTO 7 -	ATTRAVERSAMENTO DI VIA CAMPOLUNGO	5
FOTO 8 -	ATTRAVERSAMENTO 2° STRADA COMUNALE	5
FOTO 9 -	PANORAMICA DEL TRACCIATO	6
FOTO 10 -	PANORAMICA DEL TRACCIATO A SUD DELL'ATTRAVERSAMENTO DELLA S.P. N. 83	6
FOTO 11 -	ATTRAVERSAMENTO S.P. N. 83	7
FOTO 12 -	PARALLELISMO STRADA CAMPESTRE E CORSO DEL T. TESA CON PRIMO ATTRAVERSAMENTO DELLO STESSO	7
FOTO 13 -	PANORAMICA DEL TRACCIATO	8
FOTO 14 -	PANORAMICA DEL TRACCIATO VERSO 2° ATTRAVERSAMENTO T. TESA	8
FOTO 15 -	PARTICOLARE ATTRAVERSAMENTO T. TESA	9
FOTO 16 -	PASSAGGIO DOPO T. TESA	9
FOTO 17 -	PANORAMICA IN USCITA T. TESA	10
FOTO 18 -	ATTRAVERSAMENTO STRADA VICINALE VIGNA	10
FOTO 19 -	PANORAMICA TRACCIATO	11
FOTO 20 -	PANORAMICA SU PUNTO DI INSERIMENTO SU CONDOTTA ESISTENTE	11




Foto 1 - Punto di origine variante del tracciato metanodotto Castrovillari Melizzano



Foto 2 - Panoramica tracciato punto iniziale



Foto 3 - Tracciato della variante a sud della S.S. n. 7



Foto 4 - Attraversamento della S.S. n. 7 Appia



0	1	2	3				



Foto 5 - Panoramica a nord della sede della S.S. n. 7



Foto 6 - Panoramica del tracciato a nord della S.S. n. 7



Foto 7 - Attraversamento di Via Campolungo



Foto 8 - Attraversamento 2° Strada Comunale



Foto 9 - Panoramica del tracciato




Foto 10 - Panoramica del tracciato a sud dell'attraversamento della S.P. n. 83



Foto 11 - Attraversamento S.P. n. 83



Foto 12 - Parallelismo strada campestre e corso del T. Tesa con primo attraversamento dello stesso



Foto 13 - Panoramica del tracciato



Foto 14 - Panoramica del tracciato verso 2° attraversamento T. Tesa



Foto 15 - Particolare Attraversamento T. Tesa



Foto 16 - Passaggio dopo T. Tesa



0	1	2	3						



Foto 17 - Panoramica in uscita T. Tesa



Foto 18 - Attraversamento Strada Vicinale Vigna




Foto 19 - Panoramica tracciato



Foto 20 - Panoramica su punto di inserimento su condotta esistente