Scala 1:5000

Op. di Invarianza n°43
Progr. Km 56+207
VOLUME DI LAMINAZIONE 3800 mc
SUPERFICIE DRENANTE 3.3 ha
STAZIONE SOLLEVAMENTO Q=33 l/s

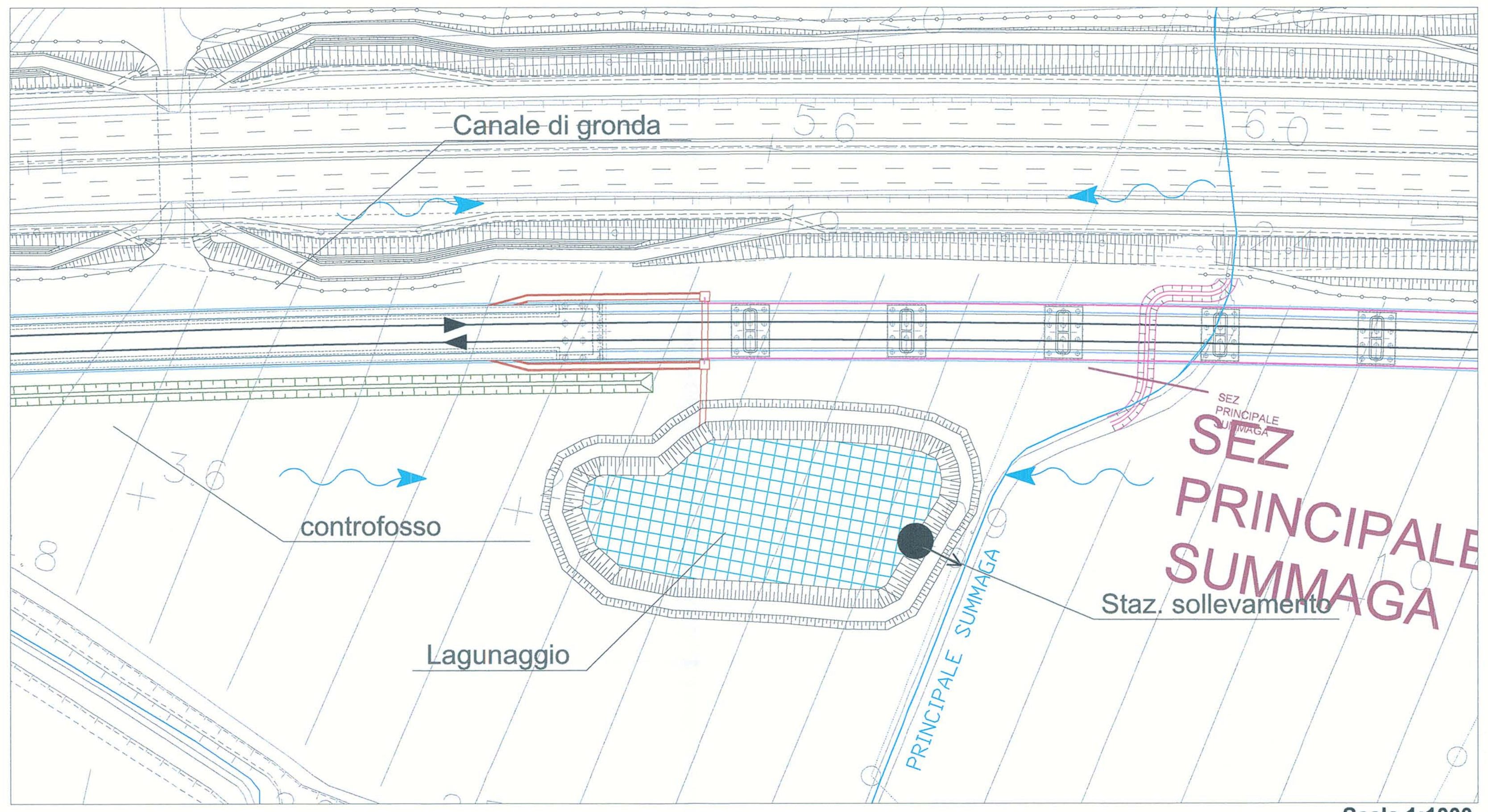

Scala 1:1000

Op. di Invarianza n°44
Progr. Km 56+895
VOLUME DI LAMINAZIONE 3000 mc
SUPERFICIE DRENANTE 2.6 ha
STAZIONE SOLLEVAMENTO Q=26 l/s

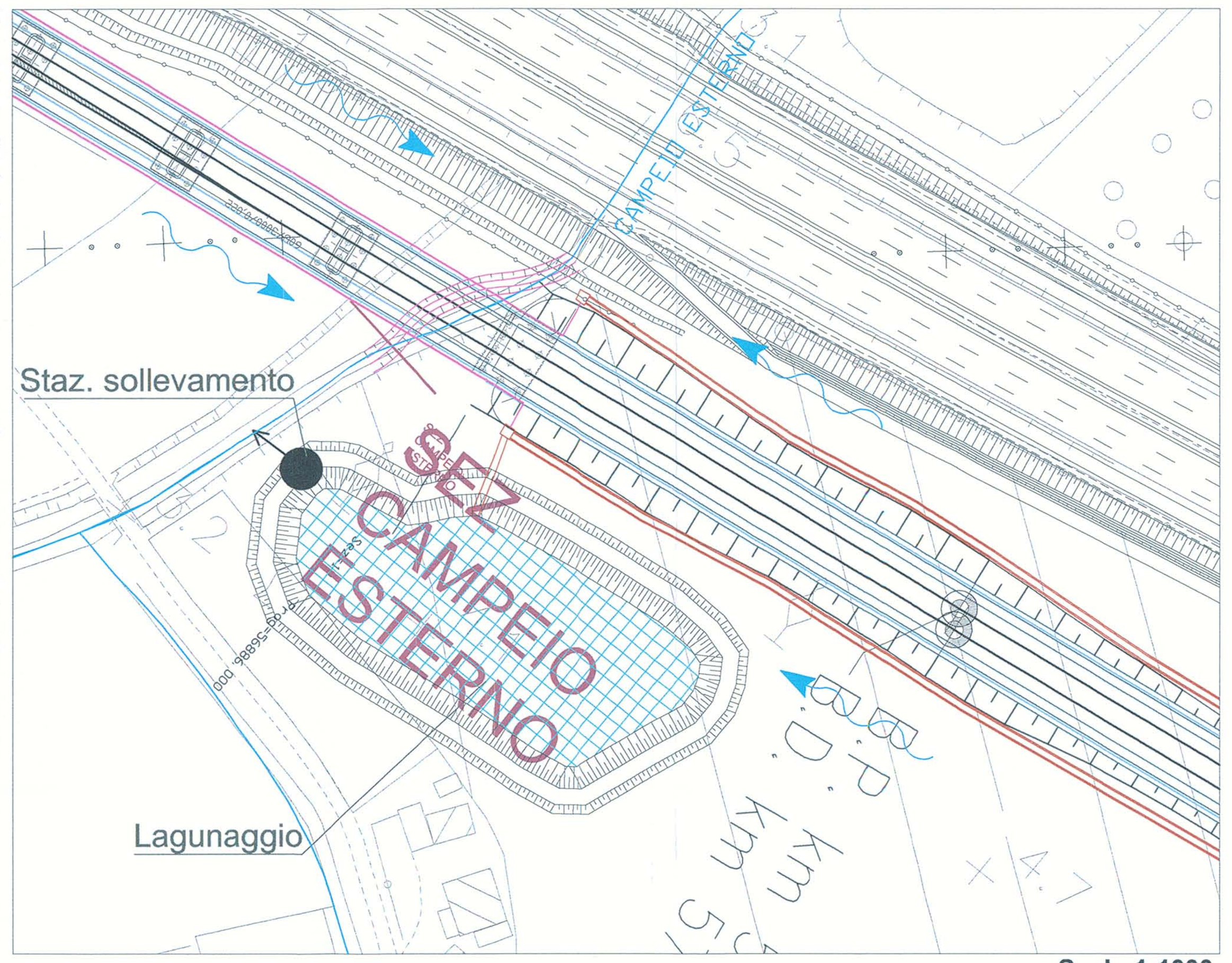

Scala 1:1000

Op. di Invarianza n°45
Progr. Km 58+572
2 STAZIONI DI SOLLEVAMENTO Q=10 l/s,
SUPERFICIE DRENANTE 1.0 ha CIASCUNA

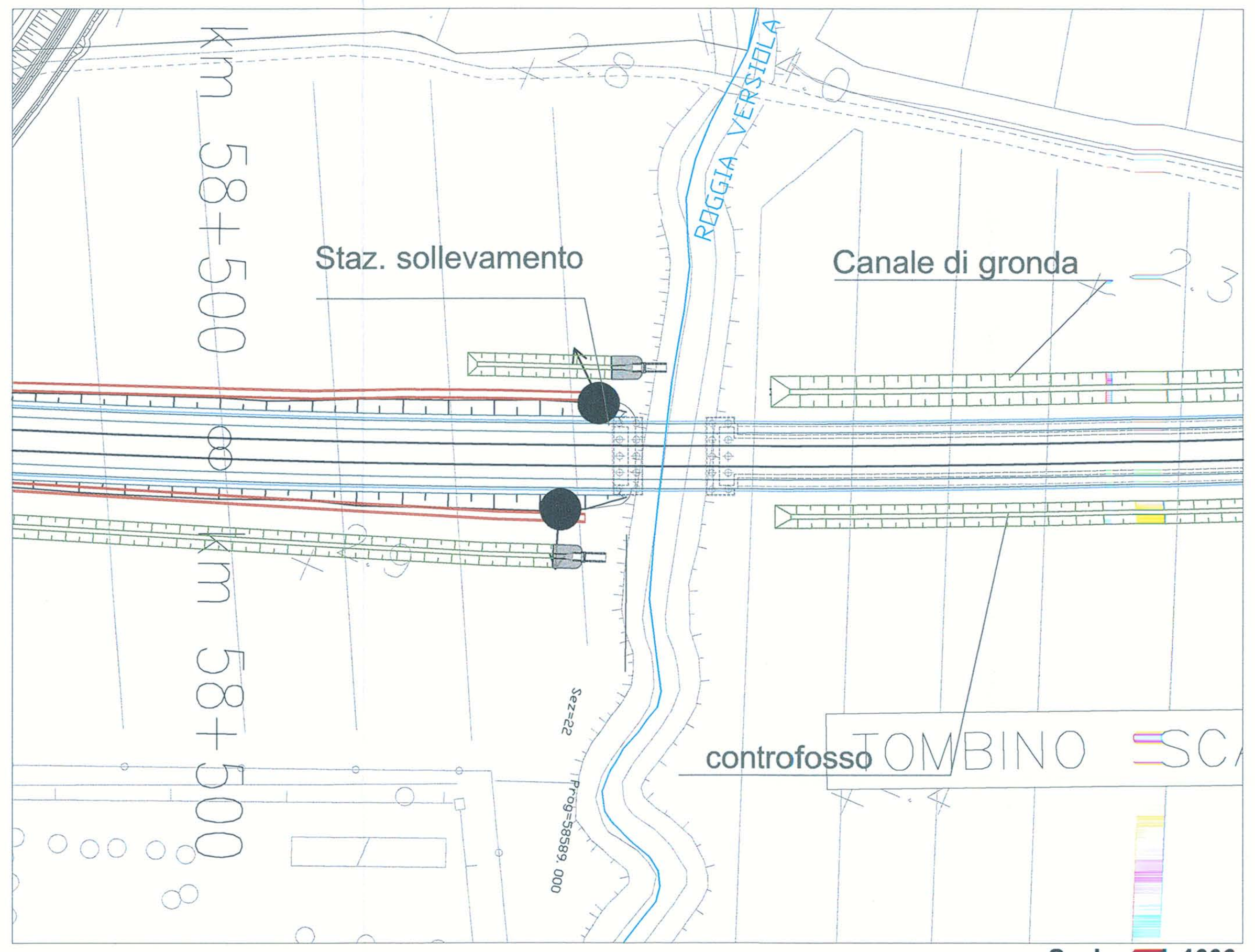

Scala 1:1000

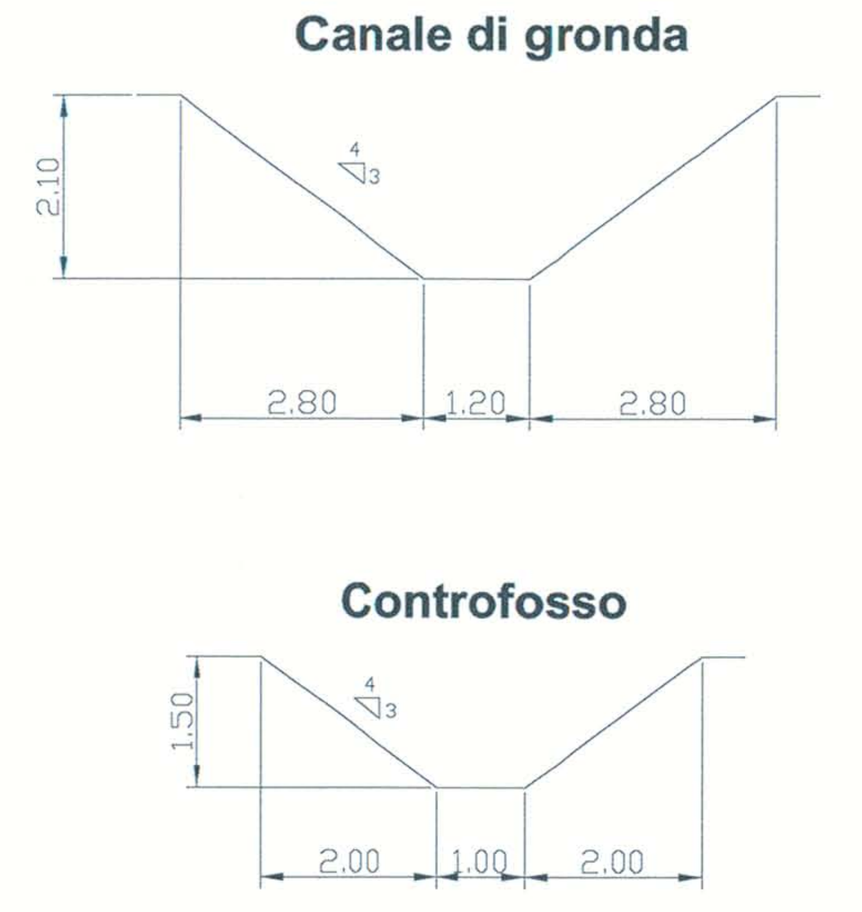

Canalette

Tubazioni viadotto

St. di sollevamento

Restituzione all'idrografia superficiale

Verso scorrimento canalette/tubazioni

Op. di Invarianza n°46
Progr. Km 59+310
VOLUME DI LAMINAZIONE 1380 mc
SUPERFICIE DRENANTE 1.2 ha
STAZIONE SOLLEVAMENTO Q=12 l/s

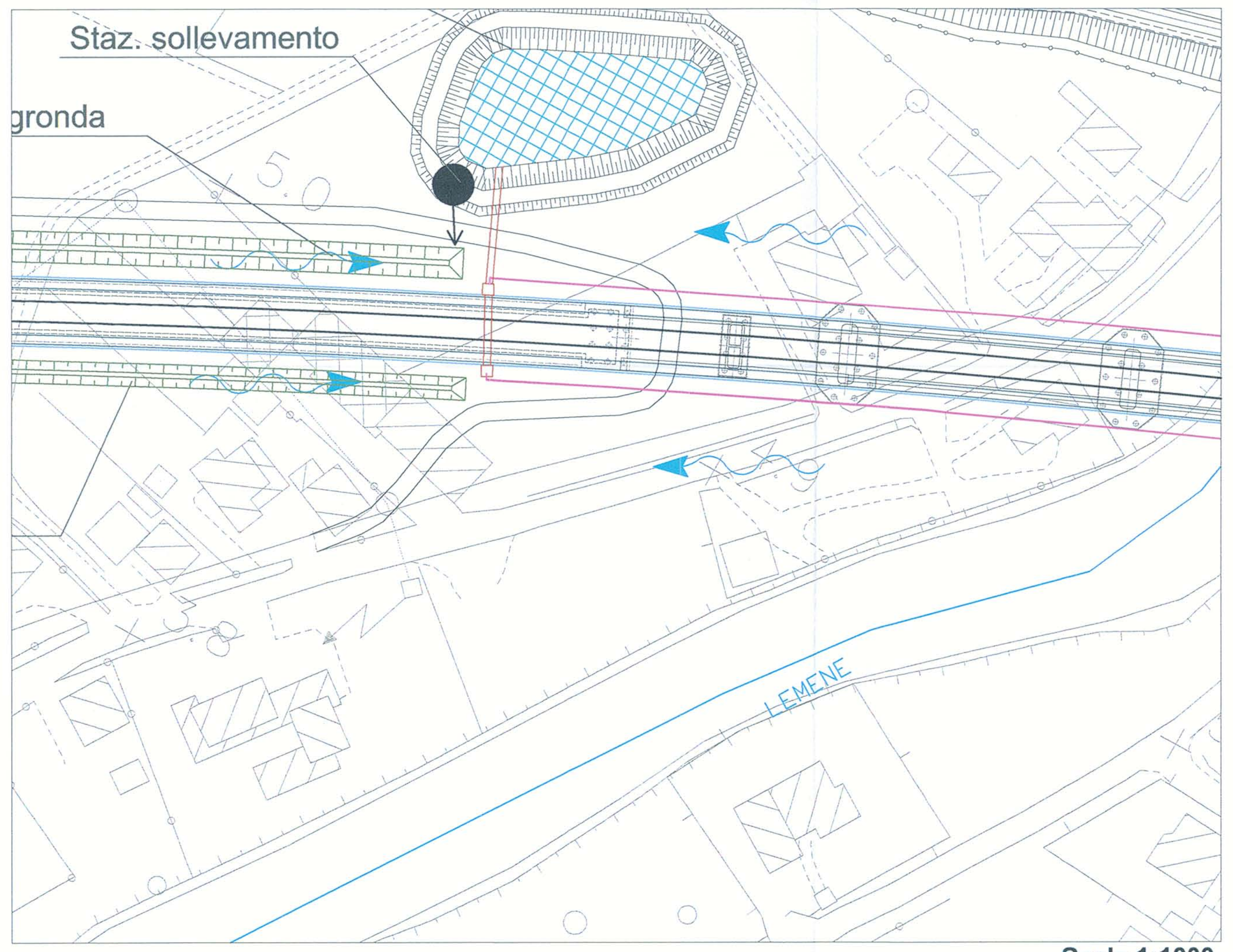

Scala 1:1000

Op. di Invarianza n°47
Progr. Km 59+818
VOLUME DI LAMINAZIONE 1265 MC
SUPERFICIE DRENANTE 1.1 ha
STAZIONE SOLLEVAMENTO Q=11 l/s

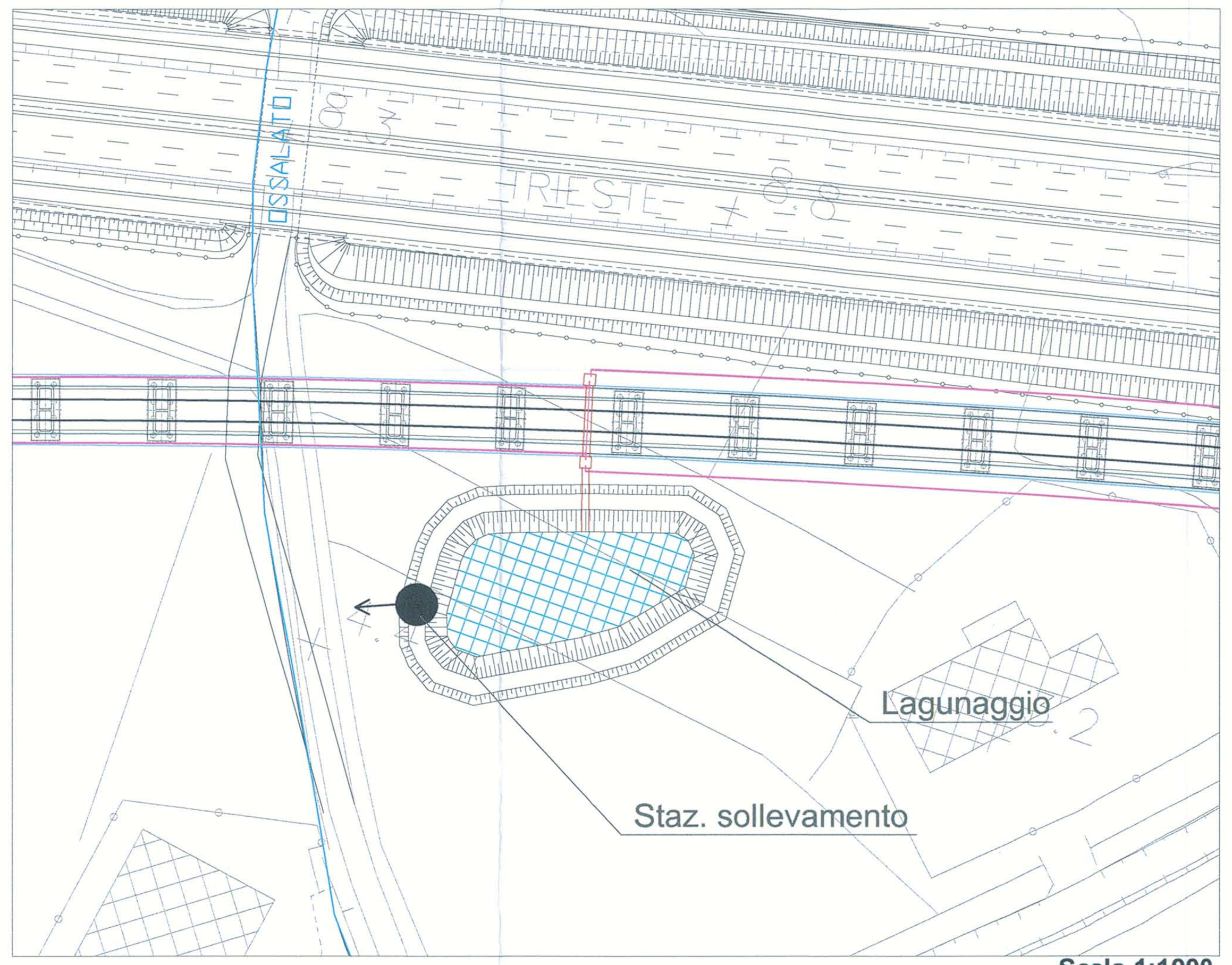

Scala 1:1000

Op. di Invarianza n°48a
Progr. Km 60+365
VOLUME DI LAMINAZIONE 1150 mc
SUPERFICIE DRENANTE 1.0 ha
STAZIONE SOLLEVAMENTO Q=10 l/s

Op. di Invarianza n°48b
Progr. Km 60+665
VOLUME DI LAMINAZIONE 2300 mc
SUPERFICIE DRENANTE 2.0 ha
STAZIONE SOLLEVAMENTO Q=20 l/s

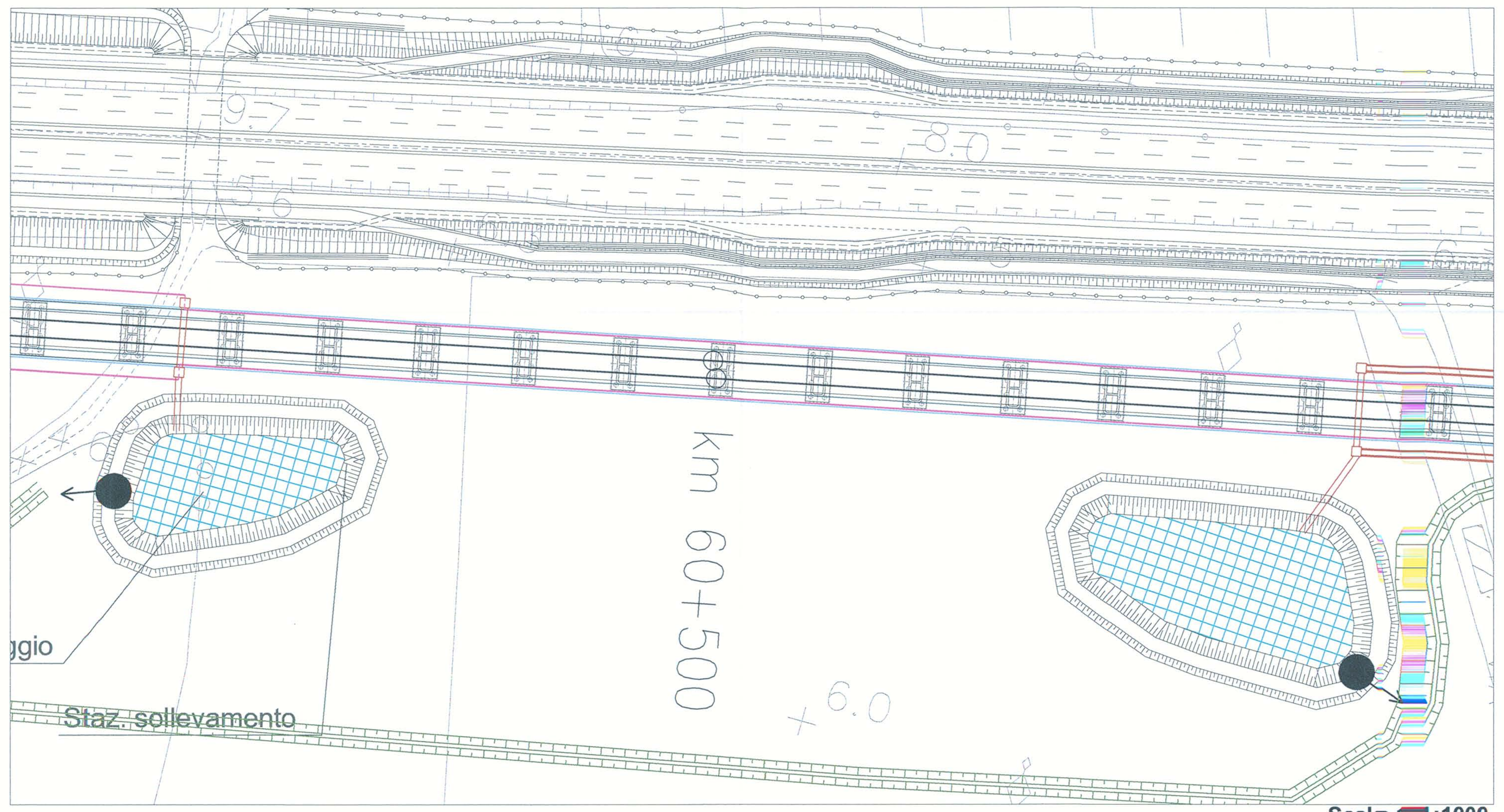

Scala 1:1000

COMMITTENTE:

RFI RETE FERROVIARIA ITALIANA
GRUPPO FERROVIE DELLO STATO

PROGETTAZIONE:

ITALFERR
GRUPPO FERROVIE DELLO STATO

U.O.: CORPO STRADALE E GEOTECNICA

PROGETTO PRELIMINARE

NUOVA LINEA AV/AC VENEZIA - TRIESTE
TRATTA AEROPORTO - PORTOGRUARO
Inquadramento opere di invarianza idraulica 9/10

SCALA:
VARIE

COMMESSA	LOTTO	FASE	ENTE	TIPO DOC.	OPERA/DISCIPLINA	PROGR.	REV.
L345	00	R	11	PZ	ID0002	009	A

Revis.	Descrizione	Redatto	Data	Verificato	Data	Approvato	Data	Autorizzato Data
A	EMISSIONE DEFINITIVA	IDROSTUDI	NOV - 2010	F. Cabas	NOV - 2010	D.Fochesato	NOV - 2010	F. Sacchi NOV - 2010

ITALFERR S.p.A.
U.O. CORPO STRADALE E GEOTECNICA
Dott. Ing. FRANCESCO SACCHI
Ordine degli Ingegneri della Provincia di Roma
n° A23172

File:L34500R11PZID0002009A.dwg

n.Elab.: 258

Questo progetto è cofinanziato dalla Comunità Europea