

# LEGENDA

## TIPOLOGIA RICETTORI

- Edificio residenziale o assimilabile
- Edificio produttivo
- Edificio scolastico (sensibile)
- Edificio ospedaliero (sensibile)
- Edificio uffici o servizi
- Chiesa o cimitero

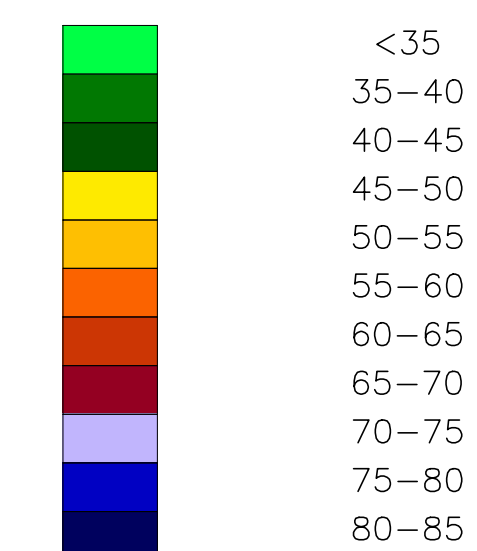
## SIMBOLOGIA

- Barriera antirumore esistente
- Confine Comunale
- Confine Provinciale

## CODICE RICETTORI

XXXXXX-YNZZZ Codifica Propagazione dei livelli a 4 m dal suolo [dB(A)]  
 XXXXXX = Codice ISTAT del comune in cui ricade il ricevitore  
 Y = è una lettera che indica: R= ricevitore residenziale o sensibile  
 P= fabbricato produttivo (artigianale o industriale), magazzino o deposito, centro della grande distribuzione commerciale (Grandi supermercati, IKEA, Leroy Merlin, etc)  
 I= ricevitore integrativo non presente nella cartografia di base CTR in scala 1:5000 o non censito in prima fase  
 J= produttivo integrativo non presente nella cartografia di base CTR in scala 1:5000 o non censito in prima fase  
 N = è un numero che indica il lato della linea in cui è situato il ricevitore 1= lato sinistro e 2= lato destro calcolato rispetto al verso delle progressive crescenti  
 ZZZ = è il numero progressivo che individua il ricevitore

## CROMATICITA' LIVELLI



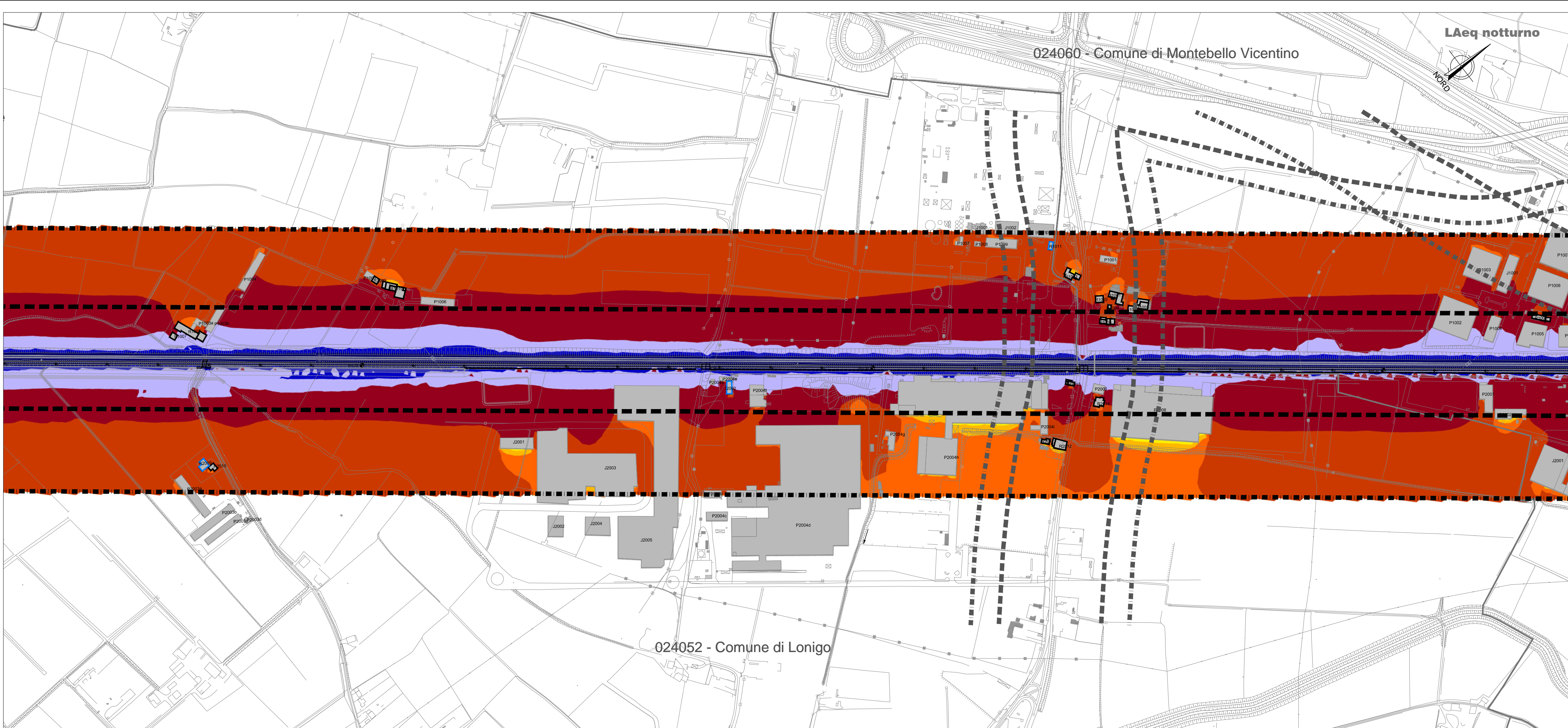
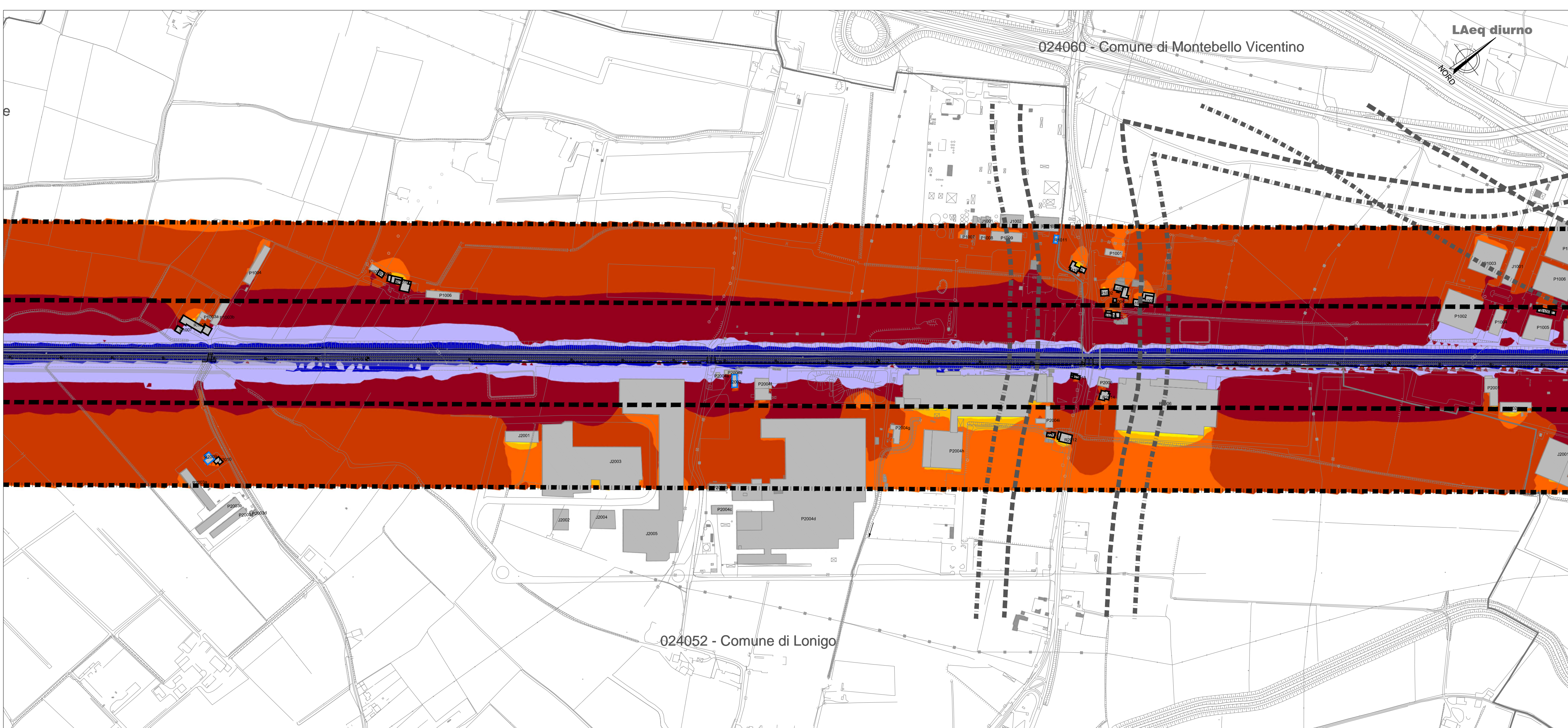
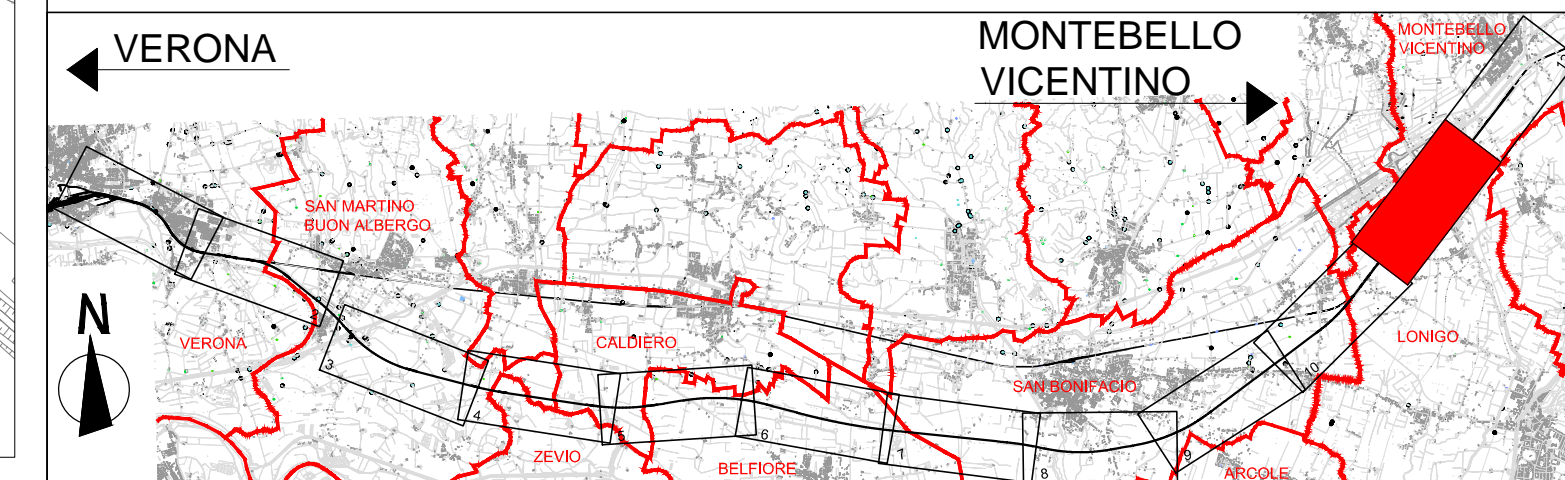
## INFRASTRUTTURE STRADALI DPR142/04

- FASCIA A D=70dB/N=60dB
- FASCIA B D=65dB/N=55dB

## INFRASTRUTTURE FERROVIARIE DPR459/98

- FASCIA A FASCIA B
- D=70dB/N=60dB D=65dB/N=55dB
- Linea Storica e linea AV/AC in affiancamento
- Linea AV/AC non affiancamento
- FASCIA UNICA D=65dB/N=55dB

## QUADRO DI RIFERIMENTO



COMMITTENTE: **RFI** RETE FERROVIARIA ITALIANA GRUPPO FERROVIE DELLO STATO ITALIANE

ALTA SORVEGLIANZA: **ITALFERR** GRUPPO FERROVIE DELLO STATO ITALIANE

GENERAL CONTRACTOR: **Consorzio Iricav Due**

**INFRASTRUTTURE FERROVIARIE STRATEGICHE DEFINITE DALLA LEGGE OBIETTIVO N. 443/01**

**PROGETTO DEFINITIVO**

**LINEA AV/AC VERONA - PADOVA**  
**SUB TRATTA VERONA - VICENZA**  
**1° SUB LOTTO VERONA - MONTEBELLO VICENTINO**

RUMORE  
 STUDIO ACUSTICO - DOCUMENTI DI CHIARIMENTO - PLANIMETRIE  
 LUNGO PERIODO: MAPPE ISOFONICHE POST OPERAM TAV 11 DI 12

GENERAL CONTRACTOR		ITALFERR S.p.A.		SCALA : 1:5000
<b>ATI bonifica</b> IL PROGETTISTA INTEGRATORE Franco Paolo Bocchetto iscritto al Ordine degli Ingegneri della Provincia di Roma al n° 0941 - Sez. A settore Civile e Ambientale Data: Luglio 2016	CONSORZIO IRICAV DUE il Direttore Data: Luglio 2016			

COMMESSA	LOTTO	FASE	ENTE	TIPO DOC.	OPERA/DISCIPLINA	PROGR.	REV.
IN0D	00	D	I2	P5	IM0006	157	A

<b>ATI bonifica</b>		Firma		Data
		Ing. F.P. Bocchetto		Luglio 2016

Progettazione:	Rev.	Descrizione	Redatto	Data	Verificato	Data	Approvato	Data	Autorizzato
A		Emissione MATM (Prot.0001350/CTVA 14/04/16)	Ing. Grimaldi	Luglio 2016	Ing. Serpi	Luglio 2016	Arch. Pieroni	Luglio 2016	Ing. T. Bastianello

File: IN0D0012P5IM0006157A\_00A.DWG CUP: J41E91000000009 n. Elab.:  
 CIG: 3320049F17