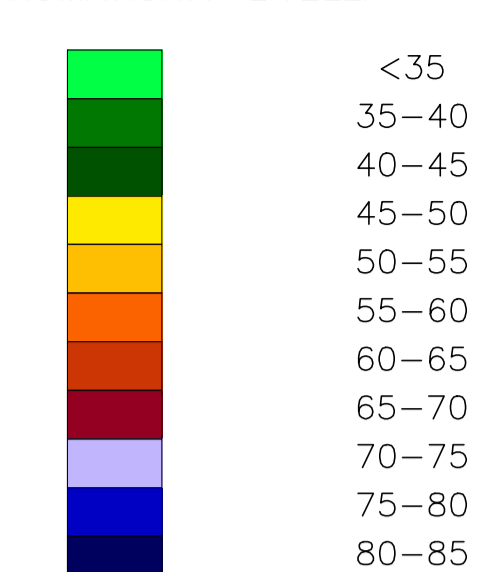


LEGENDA

TIPOLOGIA RICETTORI

- Edificio residenziale o assimilabile
- Edificio produttivo
- Edificio scolastico (sensibile)
- Edificio ospedaliero (sensibile)
- Edificio uffici o servizi
- Chiesa o cimitero

CROMATICITA' LIVELLI



SIMBOLOGIA

- Barriera antirumore esistente
- Barriera antirumore prevista da P.R.A.
- Barriera antirumore di progetto
- Confine Comunale
- Confine Provinciale

Propagazione dei livelli a 4 m dal suolo (dB(A))

CODICE RICETTORI

XXXXXX-YNZZZ Codifica
 XXXXXX = Codice ISTAT del comune in cui ricade il ricettore
 Y = è una lettera che indica:
 R= ricettore residenziale o sensibile
 P= fabbricato produttivo (artigianale o industriale), magazzino o deposito, centro della grande distribuzione commerciale (Grandi supermercati, IKEA, Leroy Merlin, etc)
 I= ricettore integrativo non presente nella cartografia di base CTR in scala 1:5000 o non censito in prima fase
 J= produttivo integrativo non presente nella cartografia di base CTR in scala 1:5000 o non censito in prima fase
 N = è un numero che indica il lato della linea in cui è situato il ricettore 1= lato sinistro e 2= lato destro calcolato rispetto al verso delle progressive crescenti
 ZZZ = è il numero progressivo che individua il ricettore

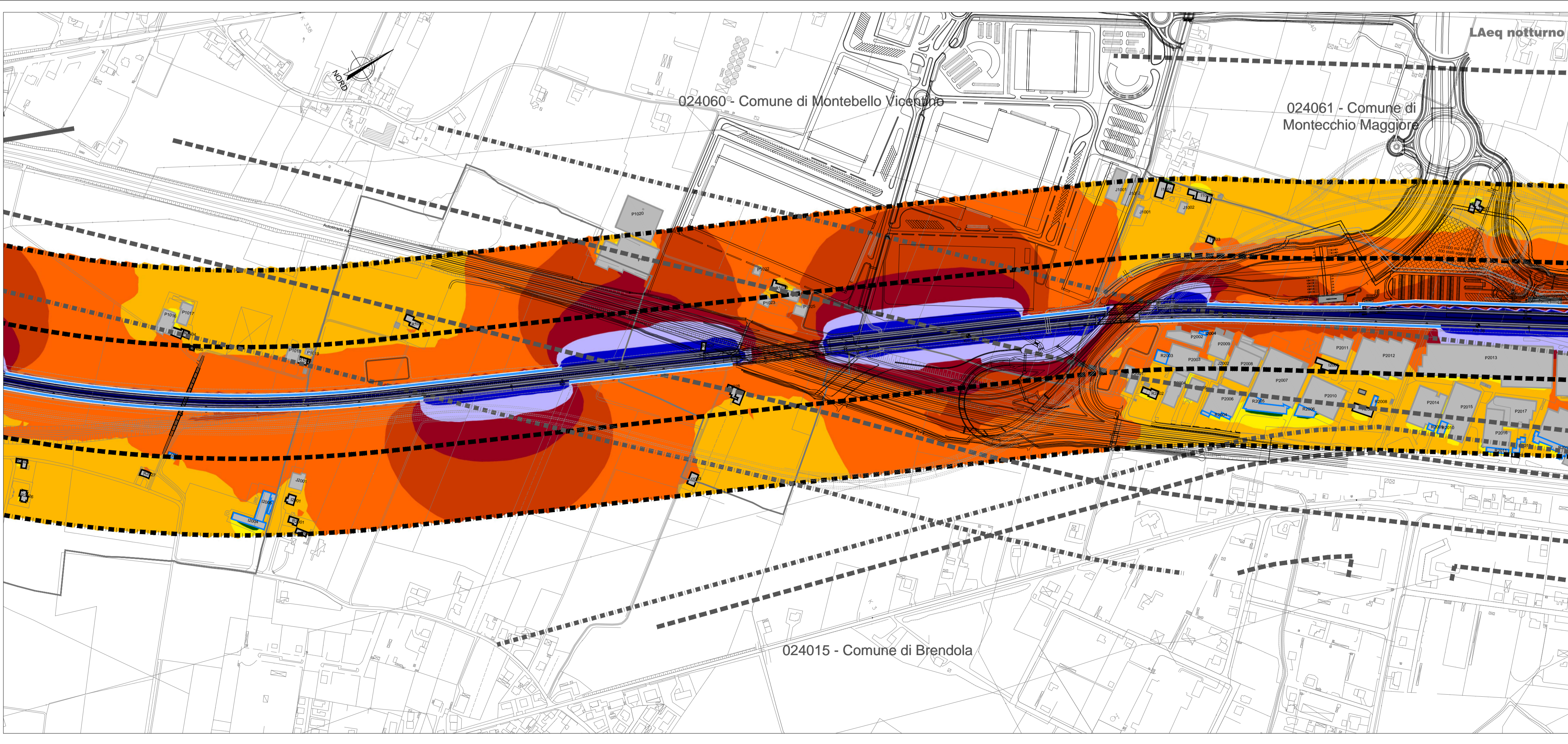
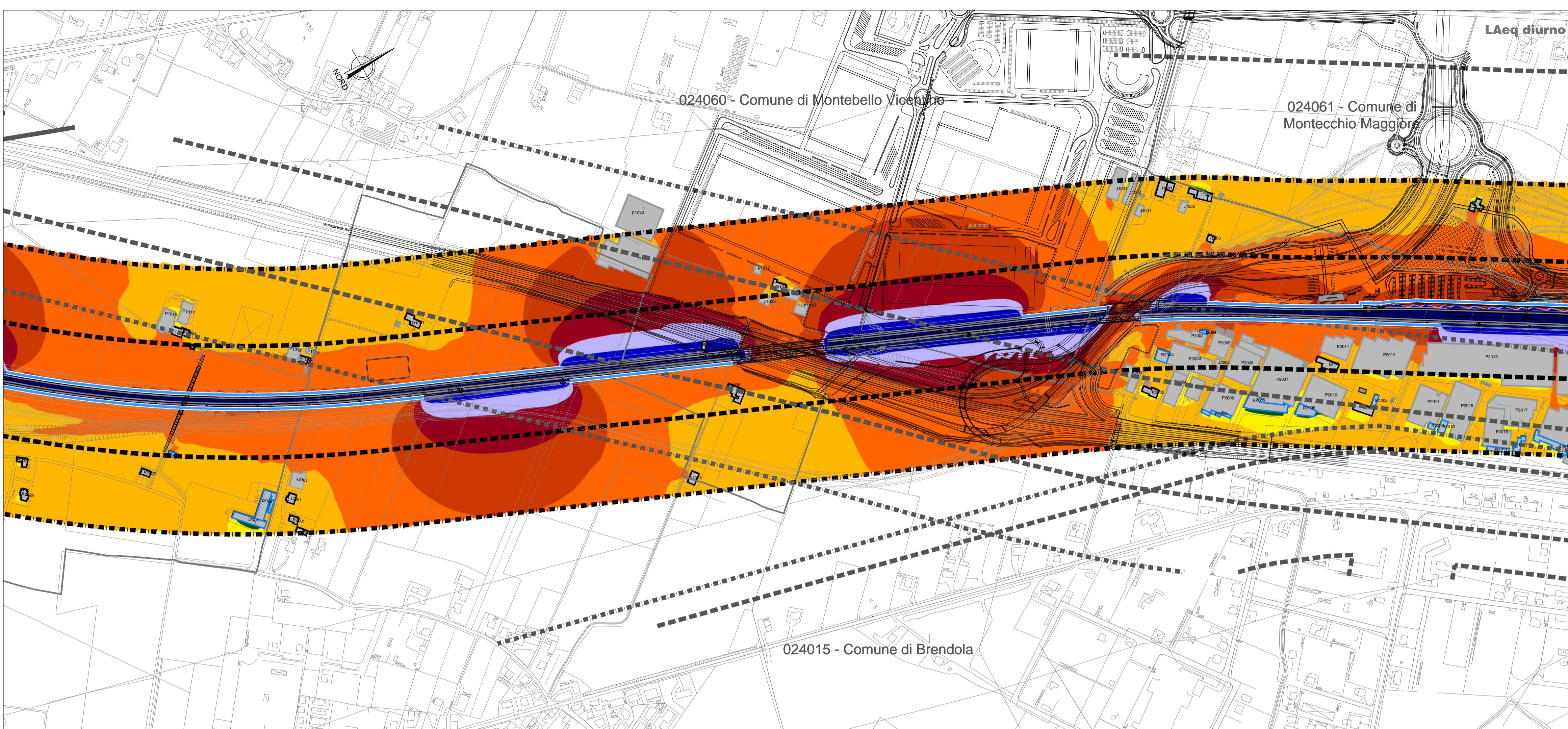
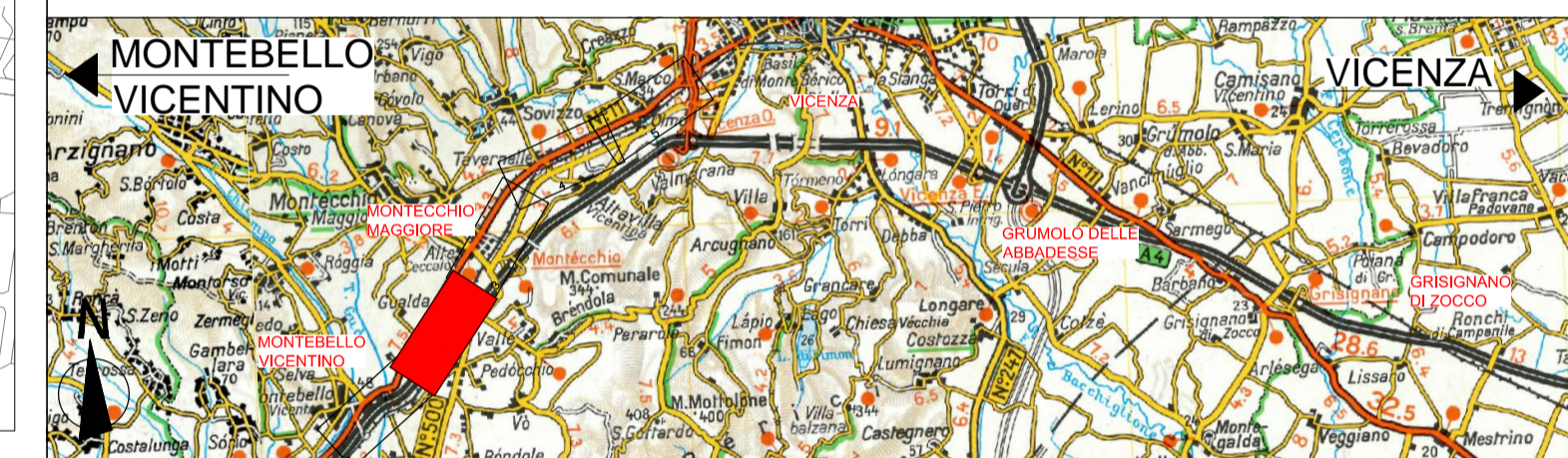
INFRASTRUTTURE STRADALI DPR142/04

- FASCIA A D=70dB(A)/N=60dB(A)
- FASCIA B D=65dB(A)/N=55dB(A)

INFRASTRUTTURE FERROVIARIE DPR459/98

- FASCIA A FASCIA B
- Linea Storica e linea AV/AC in affiancamento D=70dB(A)/N=60dB(A) D=65dB(A)/N=55dB(A)
- Linea AV/AC non affiancamento FASCIA UNICA D=65dB(A)/N=55dB(A)

QUADRO DI RIFERIMENTO



COMMITTENTE: RETE FERROVIARIA ITALIANA GRUPPO FERROVIE DELLO STATO ITALIANE

ALTA SORVEGLIANZA: GRUPPO FERROVIE DELLO STATO ITALIANE

GENERAL CONTRACTOR: Consorzio IricAV Due

INFRASTRUTTURE FERROVIARIE STRATEGICHE DEFINITE DALLA LEGGE OBIETTIVO N. 443/01

PROGETTO DEFINITIVO
LINEA AV/AC VERONA - PADOVA
SUB TRATTA VERONA - VICENZA
2° SUB LOTTO MONTEBELLO VICENTINO-BIVIO VICENZA

RUMORE
 STUDIO ACUSTICO - DOCUMENTI DI CHIARIMENTO - PLANIMETRIE
 LUNGO PERIODO - MAPPE ISOFONICHE POST MITIGAZIONE TAV. 2 DI 5

GENERAL CONTRACTOR		ITAFERR S.p.A.		SCALA : 1:5000
ATI bonifica IL PROGETTISTA INTEGRATORE Franco Parisio Bocchetto Incaricato di carica dell'ingegner della Provincia di Roma di Via Salaria 500 settori Civile e Ambientale Data: Luglio 2016	CONSORZIO IRICAV DUE il Direttore	Data: Luglio 2016		

COMMESSA	LOTTO	FASE	ENTE	TIPO DOC.	OPERA/DISCIPLINA	PROGR.	REV.
IN0D	02	D	I2	P5	IM0006	569	A

ATI bonifica		Firma Ing. F.P. Bocchetto		Data Luglio 2016				
Progettazione:								
Rev.	Descrizione	Redatto Ing. Grimaldi	Data Luglio 2016	Verificato Ing. Serpi	Data Luglio 2016	Approvato Arch. Peronzi	Data Luglio 2016	Autorizzato Ing. T. Bastianello
A	Emissione MATTM (Prot.0001350/CTVA. 14/04/16)							

File: IN0D02D12P5IM0006569A_00A.DWG CUP: J41E9100000009 n. Elab.:
 CIG: 3320049F17