





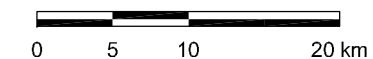
LEGENDA

-  AREA MARINA IN CUI È POSSIBILE PRESENTARE NUOVE ISTANZE
-  CONCESSIONI DI COLTIVAZIONE
-  PERMESSI DI RICERCA
-  CONCESSIONE DI COLTIVAZIONE C.C6.EO (NOTA 1)

NOTA

- (1) ATTIVITÀ NON RIENTRANTI NEI DIVIETI INDIVIDUATI DAL COMMA 17 DEL D.Lgs 152/2006 (COME MODIFICATO DAL D.Lgs 128/2010 E DAL DL 83/2012), IN QUANTO AFFERENTI AD UN TITOLO ABILITATIVO GIÀ RILASCIATO.

SCALA



RIFERIMENTO

UNMIG; 2015, ZONA C - CANALE DI SICILIA - TAV. 2 DI 3, CARTA TITOLI MINERARI VIGENTI, SITUAZIONE AL 31 MARZO 2015

FIGURA 1.1

CONCESSIONE DI COLTIVAZIONE C.C6.EO