

**AUTOSTRADA (A14) : BOLOGNA-BARI-TARANTO**

AMPLIAMENTO ALLA TERZA CORSIA  
DEL TRATTO RIMINI NORD-PEDASO

TRATTO: CATTOLICA - FANO

OPERE COMPENSATIVE COMUNE DI PESARO

**PROGETTO DEFINITIVO**

NUOVO SVINCOLO DI PESARO SUD

PARTE STRADALE

SEZIONI TRASVERSALI  
RAMPA A

**IL PROGETTISTA SPECIALISTICO**

Ing. Gianluca Spinazzola  
Ord. Ingg. Milano N. 26796

RESPONSABILE UFFICIO STD

**IL RESPONSABILE INTEGRAZIONE  
PRESTAZIONI SPECIALISTICHE**


Ing. Michele Angelo Parrella  
Ord. Ingg. Avellino N. 933

CAPO COMMESSA/PROJECT ENGINEER

**IL DIRETTORE TECNICO**

Ing. Orlando Mazza  
Ord. Ingg. Pavia N. 1496

| WBS | RIFERIMENTO ELABORATO |          |         |        |         |                |              | DATA:<br>FEBBRAIO 2015 | REVISIONE   |      |
|-----|-----------------------|----------|---------|--------|---------|----------------|--------------|------------------------|-------------|------|
|     | DIRETTORIO            |          |         | FILE   |         |                |              |                        | n.          | data |
| -   | codice                | commessa | N.Prog. | unita' | ufficio | n. progressivo | Rev.         | 1                      | LUGLIO 2016 |      |
| -   | 1                     | 1        | 4       | 3      | 10      | 1              | STPSTD0071-1 | SCALA:<br>1:200        |             |      |

|  |            |  |             |  |
|--|------------|--|-------------|--|
| <br>gruppo Atlantia | DIVISIONE: |  | CONSULENZA: |  |
|  | REDATTO:   |  | VERIFICATO: |  |

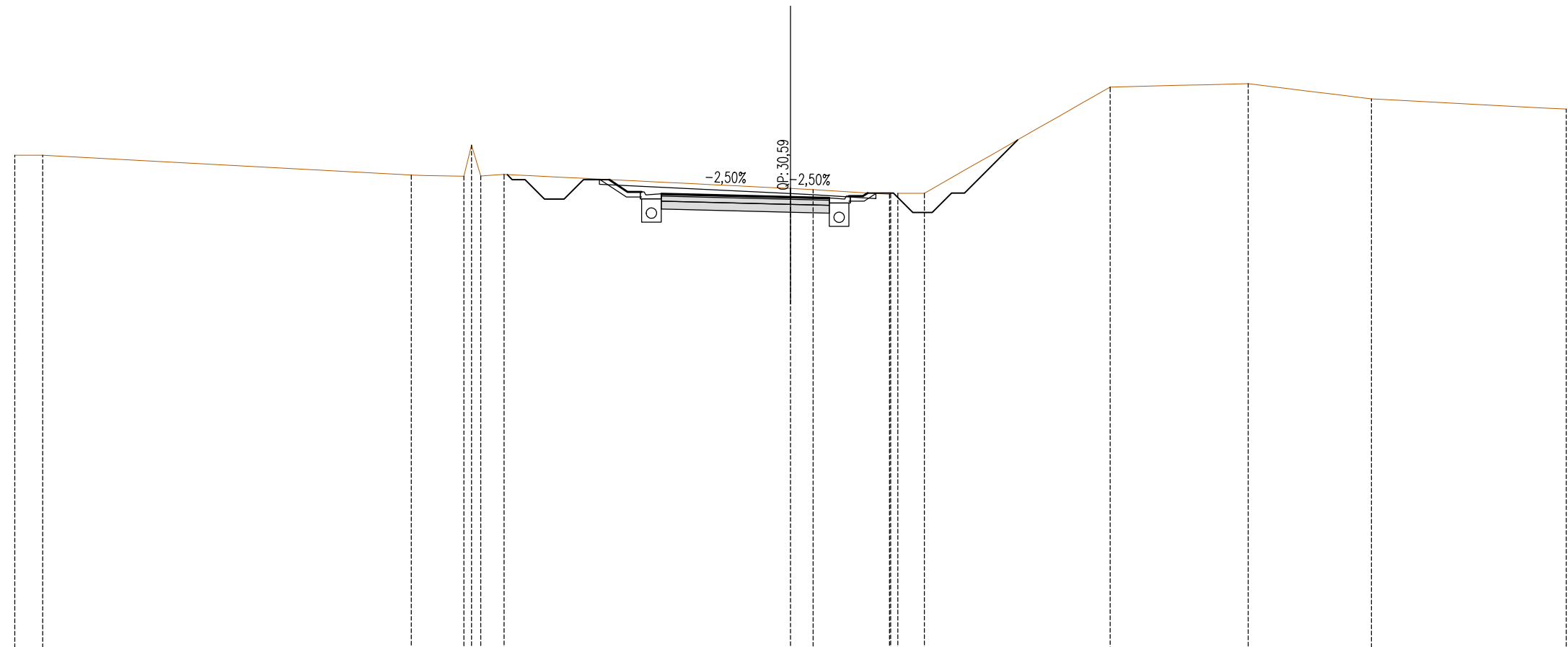
|  |   |  |
|--|---|--|
|  | VISTO DEL COMMITTENTE<br><br>Geom. Claudio CERBARANO | VISTO DEL CONCEDENTE<br><br>Ministero delle Infrastrutture e dei Trasporti<br>DIPARTIMENTO PER LE INFRASTRUTTURE, GLI AFFARI GENERALI ED IL PERSONALE<br>STRUTTURA DI VIGILANZA SULLE CONCESSIONARIE AUTOSTRADALI |
|--|---|--|

|                                |         |
|--------------------------------|---------|
| *** SCAVI E BONIFICHE          |         |
| IMPRONTA SCOTICO               | 10,70 m |
| SCAVO SBANCAMENTO E CASSONETTO | 6,04 mq |
| SCAVO FOSSI DI GUARDIA         | 4,16 mq |
| SCAVO A SEZIONE DRENAGGIO      | 1,36 mq |
| LIVELLAMENTO SCAVO CASSONETTO  | 6,50 m  |

|                                  |         |
|----------------------------------|---------|
| *** SISTEMAZIONI E RINTERRI      |         |
| FABBISOGNO MATERIALE DA RILEVATO | 0,06 mq |
| TERRENO VEGETALE                 | 2,16 m  |
| RISAGOMATURA FOSSI DI GUARDIA    | 0,02 mq |

|                                 |         |
|---------------------------------|---------|
| *** SOVRASTRUTTURA STRADALE     |         |
| STRATO DI USURA                 | 6,50 m  |
| STRATO DI BINDER                | 0,33 mq |
| STRATO DI BASE                  | 1,30 mq |
| STRATO DI FONDAZIONE LEGATA     | 0,01 mq |
| STRATO DI FONDAZIONE NON LEGATA | 1,95 mq |

SEZIONE N. : 1  
 QT. PROGETTO : 30,59  
 DIST.PROG. : 0+000,00  
 DIST.SUCC. : 2,89



SCALA 1:200

QT.RIF. 13,000

|                        |       |       |       |       |       |       |       |       |       |       |       |       |       |       |       |       |       |
|------------------------|-------|-------|-------|-------|-------|-------|-------|-------|-------|-------|-------|-------|-------|-------|-------|-------|-------|
| QUOTE TERRENO          | 32,20 | 32,20 |       | 31,43 | 31,39 | 31,40 | 31,46 |       | 30,92 | 30,87 | 30,69 | 30,73 | 30,73 | 34,84 | 34,96 | 34,38 | 33,98 |
| DIST.PARZIALI TERRENO  | 1,08  |       | 14,25 | 2,04  | 0,06  | 0,90  |       | 11,08 | 0,87  | 2,95  | 1,02  |       | 7,19  | 5,34  | 4,76  | 7,54  |       |
| QUOTE PROGETTO         |       |       |       |       |       |       |       | 31,26 | 30,78 | 30,78 | 30,71 | 30,68 | 30,59 | 30,55 | 30,62 | 30,62 | 30,74 |
| DIST.PARZIALI PROGETTO |       |       |       |       |       |       |       | 0,71  | 0,54  | 0,76  | 1,50  | 3,50  | 1,50  | 0,76  | 0,54  |       |       |








| *** SCAVI E BONIFICHE          |         |
|--------------------------------|---------|
| IMPRONTA SCOTICO               | 18,63 m |
| SCAVO SBANCAMENTO E CASSONETTO | 2,87 mq |
| BONIFICA IN RILEVATO           | 11,32 m |
| SCAVO FOSSI DI GUARDIA         | 1,24 mq |
| LIVELLAMENTO SCAVO CASSONETTO  | 7,04 m  |

| *** SISTEMAZIONI E RINTERRI          |          |
|--------------------------------------|----------|
| FABBISOGNO MATERIALE DA RILEVATO     | 10,08 mq |
| ANTICAPILLARE IN RILEVATO            | 11,32 m  |
| TERRENO VEGETALE                     | 12,00 m  |
| RISAGOMATURA FOSSI DI GUARDIA        | 5,57 mq  |
| MATERIALE CIGLIO                     | 0,72 mq  |
| MATERIALE A1-A3 (incluso nel totale) | 0,95 mq  |

| *** SOVRASTRUTTURA STRADALE     |         |
|---------------------------------|---------|
| STRATO DI USURA                 | 6,98 m  |
| STRATO DI BINDER                | 0,35 mq |
| STRATO DI BASE                  | 1,49 mq |
| STRATO DI FONDAZIONE LEGATA     | 0,01 mq |
| STRATO DI FONDAZIONE NON LEGATA | 2,39 mq |

SEZIONE N. : 5  
 QT. PROGETTO : 28,84  
 DIST.PROG. : 0+060,54  
 DIST.PREC. : 20,54  
 DIST.SUCC. : 19,46



SCALA 1:200

QT.RIF. 7,000

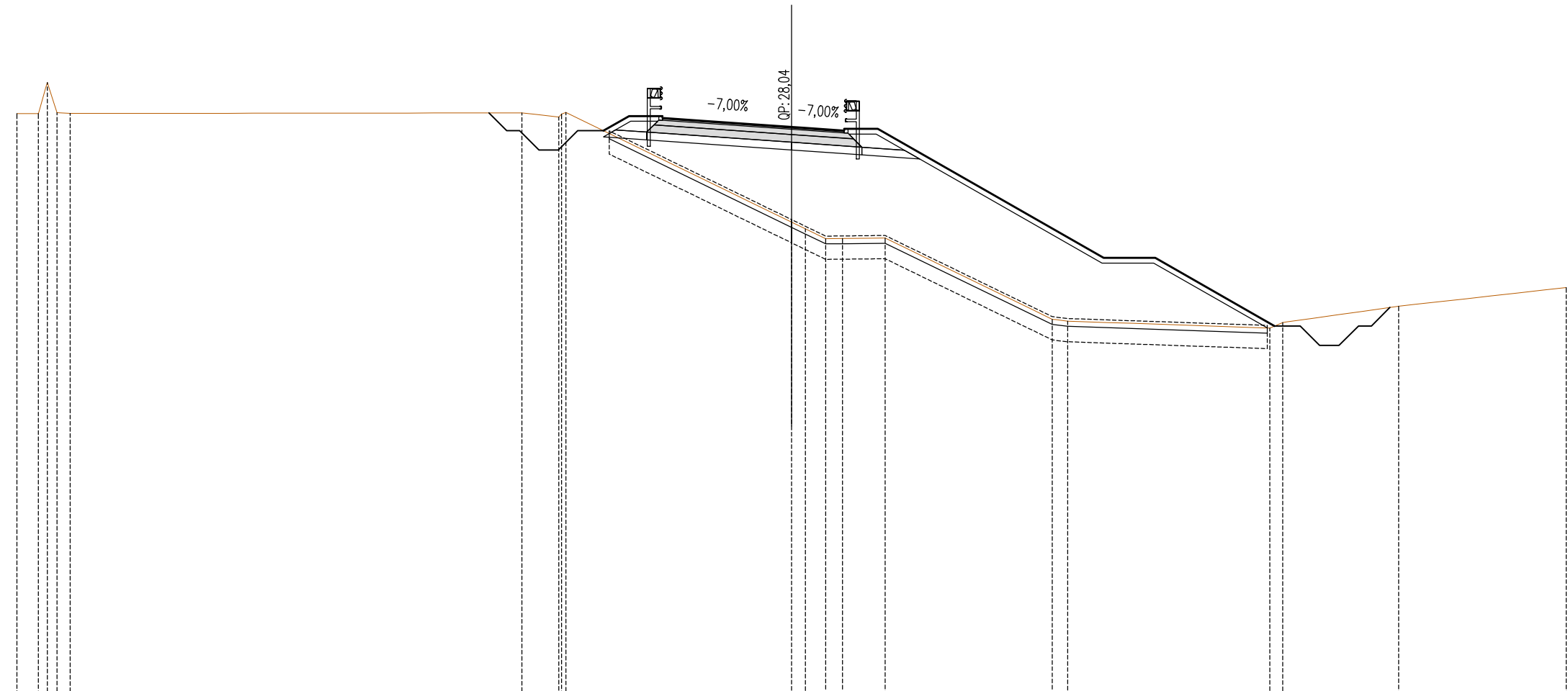
|                        |       |       |       |       |       |       |       |       |       |       |       |       |       |       |
|------------------------|-------|-------|-------|-------|-------|-------|-------|-------|-------|-------|-------|-------|-------|-------|
| QUOTE TERRENO          | 29,52 | 29,28 | 30,50 | 29,30 | 29,33 | 29,14 | 28,94 | 29,10 | 29,11 | 24,17 | 24,19 | 21,66 | 21,73 | 22,71 |
| DIST.PARZIALI TERRENO  | 11,41 | 0,35  | 0,37  | 1,02  | 12,41 | 3,03  | 1,30  | 9,20  | 2,09  | 4,70  | 3,49  | 10,52 |       |       |
| QUOTE PROGETTO         |       | 29,17 | 29,26 | 29,19 | 29,26 | 29,08 | 28,84 | 28,81 | 28,70 | 28,77 | 24,19 |       |       |       |
| DIST.PARZIALI PROGETTO |       | 1,30  | 1,50  | 3,50  | 0,47  | 1,50  | 1,30  | 8,02  |       |       |       |       |       |       |

|                              |         |
|------------------------------|---------|
| <b>*** SCAVI E BONIFICHE</b> |         |
| IMPRONTA SCOTICO             | 27,15 m |
| BONIFICA IN RILEVATO         | 27,15 m |
| SCAVO FOSSI DI GUARDIA       | 6,00 mq |

|                                      |          |
|--------------------------------------|----------|
| <b>*** SISTEMAZIONI E RINTERRI</b>   |          |
| FABBISOGNO MATERIALE DA RILEVATO     | 68,48 mq |
| ANTICAPILLARE IN RILEVATO            | 27,15 m  |
| TERRENO VEGETALE                     | 21,14 m  |
| MATERIALE CIGLIO                     | 1,17 mq  |
| MATERIALE A1-A3 (incluso nel totale) | 3,51 mq  |

|                                    |         |
|------------------------------------|---------|
| <b>*** SOVRASTRUTTURA STRADALE</b> |         |
| STRATO DI USURA                    | 7,04 m  |
| STRATO DI BINDER                   | 0,35 mq |
| STRATO DI BASE                     | 1,51 mq |
| STRATO DI FONDAZIONE LEGATA        | 0,01 mq |
| STRATO DI FONDAZIONE NON LEGATA    | 2,41 mq |

SEZIONE N. : 6  
 QT. PROGETTO : 28,04  
 DIST.PROG. : 0+080,00  
 DIST.PREC. : 19,46  
 DIST.SUCC. : 20,00



SCALA 1:200

QT.RIF. 6,000

|                        |       |       |       |       |       |       |       |       |       |       |       |       |       |       |       |       |       |       |       |       |       |       |      |       |      |       |
|------------------------|-------|-------|-------|-------|-------|-------|-------|-------|-------|-------|-------|-------|-------|-------|-------|-------|-------|-------|-------|-------|-------|-------|------|-------|------|-------|
| QUOTE TERRENO          | 28,56 | 28,56 | 28,76 | 28,59 | 28,56 |       | 28,58 | 28,42 | 28,54 | 28,60 |       | 24,35 | 24,09 | 23,71 | 23,72 | 23,74 |       | 20,59 | 20,52 |       | 20,25 | 20,47 |      | 21,10 |      | 21,82 |
| DIST.PARZIALI TERRENO  | 0,83  | 0,83  | 0,83  | 0,51  |       | 17,50 | 1,43  |       |       | 8,74  |       | 0,54  | 0,78  | 0,65  | 1,65  |       | 6,48  | 0,60  |       | 7,83  | 0,49  |       | 4,50 |       | 6,49 |       |
| QUOTE PROGETTO         |       |       |       |       |       |       |       | 27,89 | 28,46 | 28,39 | 28,46 | 28,28 |       | 28,04 | 28,00 | 27,90 | 27,97 |       | 22,97 | 22,97 |       | 20,33 |      |       |      |       |
| DIST.PARZIALI PROGETTO |       |       |       |       |       |       |       | 0,99  | 1,30  | 1,50  | 3,50  |       | 0,53  | 1,50  | 1,30  |       | 8,75  |       | 2,00  |       | 4,62  |       |      |       |      |       |

|                        |          |
|------------------------|----------|
| *** SCAVI E BONIFICHE  |          |
| IMPRONTA SCOTICO       | 32,02 m  |
| BONIFICA IN RILEVATO   | 32,02 m  |
| SCAVO FOSSI DI GUARDIA | 13,75 mq |

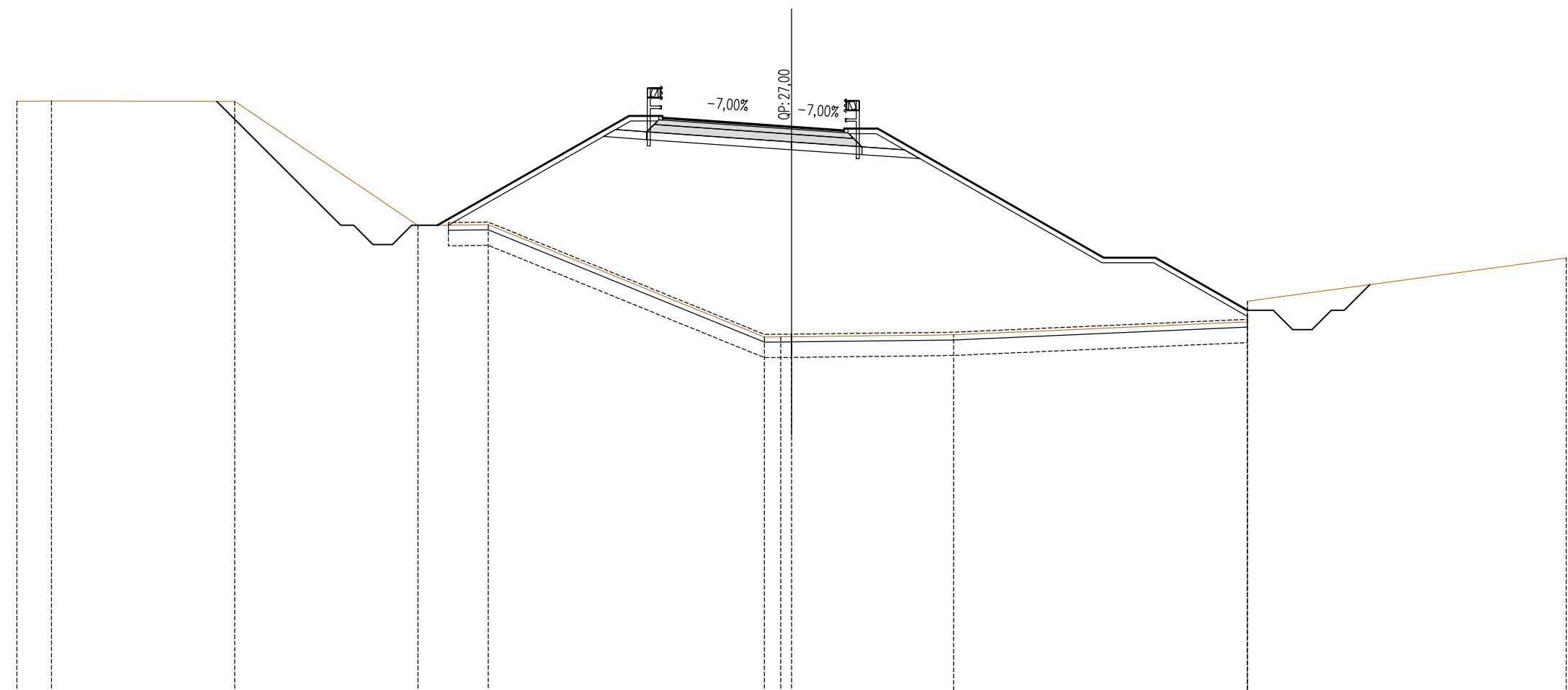
|                                      |           |
|--------------------------------------|-----------|
| *** SISTEMAZIONI E RINTERRI          |           |
| FABBISOGNO MATERIALE DA RILEVATO     | 149,81 mq |
| ANTICAPILLARE IN RILEVATO            | 32,02 m   |
| TERRENO VEGETALE                     | 27,32 m   |
| MATERIALE CIGLIO                     | 1,17 mq   |
| MATERIALE A1-A3 (incluso nel totale) | 3,51 mq   |

|                                 |         |
|---------------------------------|---------|
| *** SOVRASTRUTTURA STRADALE     |         |
| STRATO DI USURA                 | 7,04 m  |
| STRATO DI BINDER                | 0,35 mq |
| STRATO DI BASE                  | 1,51 mq |
| STRATO DI FONDAZIONE LEGATA     | 0,01 mq |
| STRATO DI FONDAZIONE NON LEGATA | 2,41 mq |

SEZIONE N. : 7  
 QT. PROGETTO : 27,00  
 DIST.PROG. : 0+100,00  
 DIST.PREC. : 20,00  
 DIST.SUCC. : 18,76

SCALA 1:200

QT.RIF. 5,000



|                        |       |       |       |       |       |       |       |       |       |       |       |       |       |       |       |
|------------------------|-------|-------|-------|-------|-------|-------|-------|-------|-------|-------|-------|-------|-------|-------|-------|
| QUOTE TERRENO          | 27,98 | 28,00 | 27,98 | 23,17 | 23,21 | 18,86 | 18,86 | 18,86 | 18,94 | 19,44 | 20,24 | 21,91 |       |       |       |
| DIST.PARZIALI TERRENO  | 1,34  | 7,10  | 7,09  | 2,72  | 10,70 | 0,63  | 0,62  | 6,27  | 11,37 | 12,34 |       |       |       |       |       |
| QUOTE PROGETTO         |       |       |       | 23,18 | 27,42 | 27,35 | 27,42 | 27,24 | 27,00 | 26,96 | 26,86 | 26,93 | 21,93 | 21,93 | 19,89 |
| DIST.PARZIALI PROGETTO |       |       |       | 7,41  | 1,30  | 1,50  | 3,50  | 0,53  | 1,50  | 1,30  | 8,75  | 2,00  | 3,57  |       |       |

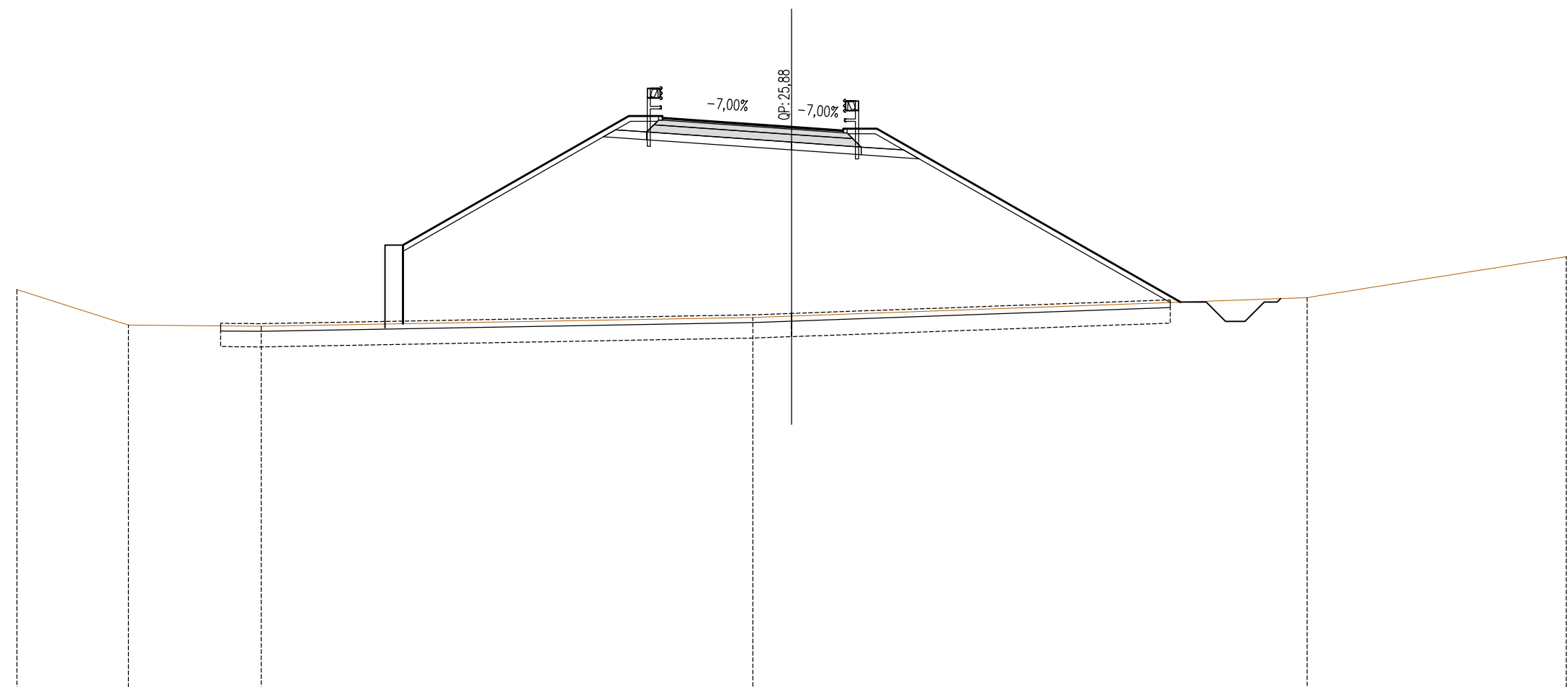


|                        |         |
|------------------------|---------|
| *** SCAVI E BONIFICHE  |         |
| IMPRONTA SCOTICO       | 36,79 m |
| BONIFICA IN RILEVATO   | 36,79 m |
| SCAVO FOSSI DI GUARDIA | 1,39 mq |

|                                      |           |
|--------------------------------------|-----------|
| *** SISTEMAZIONI E RINTERRI          |           |
| FABBISOGNO MATERIALE DA RILEVATO     | 157,66 mq |
| ANTICAPILLARE IN RILEVATO            | 36,79 m   |
| TERRENO VEGETALE                     | 29,25 m   |
| MATERIALE CIGLIO                     | 1,17 mq   |
| MATERIALE A1-A3 (incluso nel totale) | 3,51 mq   |

|                                 |         |
|---------------------------------|---------|
| *** SOVRASTRUTTURA STRADALE     |         |
| STRATO DI USURA                 | 7,01 m  |
| STRATO DI BINDER                | 0,35 mq |
| STRATO DI BASE                  | 1,50 mq |
| STRATO DI FONDAZIONE LEGATA     | 0,01 mq |
| STRATO DI FONDAZIONE NON LEGATA | 2,40 mq |

SEZIONE N. : 8  
 QT. PROGETTO : 25,88  
 DIST.PROG. : 0+118,76  
 DIST.PREC. : 18,76  
 DIST.SUCC. : 21,24



SCALA 1:200

QT.RIF. 4,000

|                        |       |       |       |       |       |       |       |       |       |      |       |  |
|------------------------|-------|-------|-------|-------|-------|-------|-------|-------|-------|------|-------|--|
| QUOTE TERRENO          | 19,98 | 18,20 | 18,16 |       | 18,50 | 18,55 |       | 19,27 | 20,86 |      |       |  |
| DIST.PARZIALI TERRENO  | 4,32  | 5,14  |       | 19,04 | 1,50  |       | 19,97 | 10,03 |       |      |       |  |
| QUOTE PROGETTO         |       |       |       | 18,26 | 26,30 | 25,88 | 25,84 | 25,74 | 19,09 |      |       |  |
| DIST.PARZIALI PROGETTO |       |       |       | 21,50 | 1,30  | 1,50  | 3,50  | 0,50  | 1,50  | 1,30 | 11,75 |  |

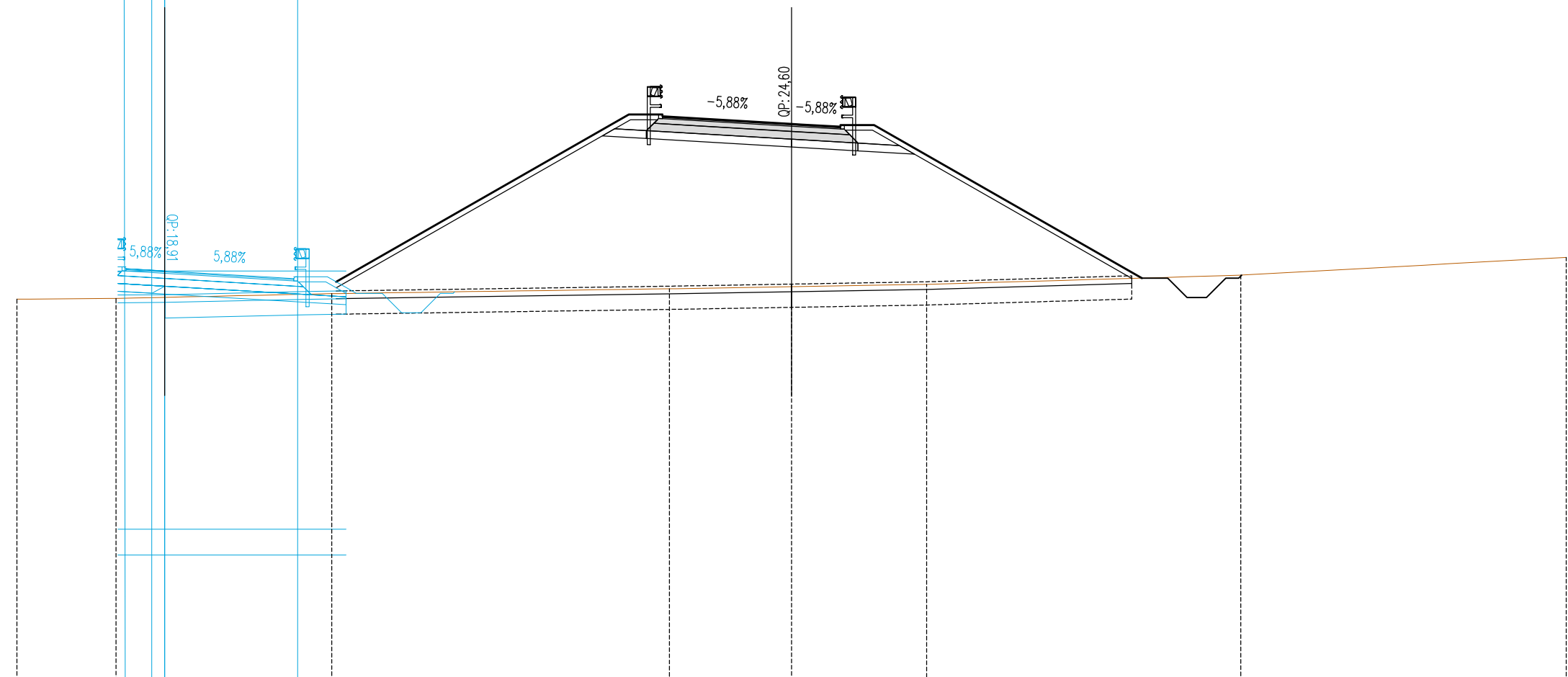
|                        |         |
|------------------------|---------|
| *** SCAVI E BONIFICHE  |         |
| IMPRONTA SCOTICO       | 30,82 m |
| BONIFICA IN RILEVATO   | 30,82 m |
| SCAVO FOSSI DI GUARDIA | 1,34 mq |

|                                      |           |
|--------------------------------------|-----------|
| *** SISTEMAZIONI E RINTERRI          |           |
| FABBISOGNO MATERIALE DA RILEVATO     | 130,47 mq |
| ANTICAPILLARE IN RILEVATO            | 30,82 m   |
| TERRENO VEGETALE                     | 27,61 m   |
| MATERIALE CIGLIO                     | 1,15 mq   |
| MATERIALE A1-A3 (incluso nel totale) | 3,47 mq   |

|                                 |         |
|---------------------------------|---------|
| *** SOVRASTRUTTURA STRADALE     |         |
| STRATO DI USURA                 | 6,90 m  |
| STRATO DI BINDER                | 0,34 mq |
| STRATO DI BASE                  | 1,48 mq |
| STRATO DI FONDAZIONE LEGATA     | 0,01 mq |
| STRATO DI FONDAZIONE NON LEGATA | 2,37 mq |

SEZIONE N. : 17  
 QT. PROGETTO : 18,91  
 DIST.PROG. : 0+280,69

SEZIONE N. : 9  
 QT. PROGETTO : 24,60  
 DIST.PROG. : 0+140,00  
 DIST.PREC. : 21,24  
 DIST.SUCC. : 20,00



SCALA 1:200

QT.RIF. 3,000

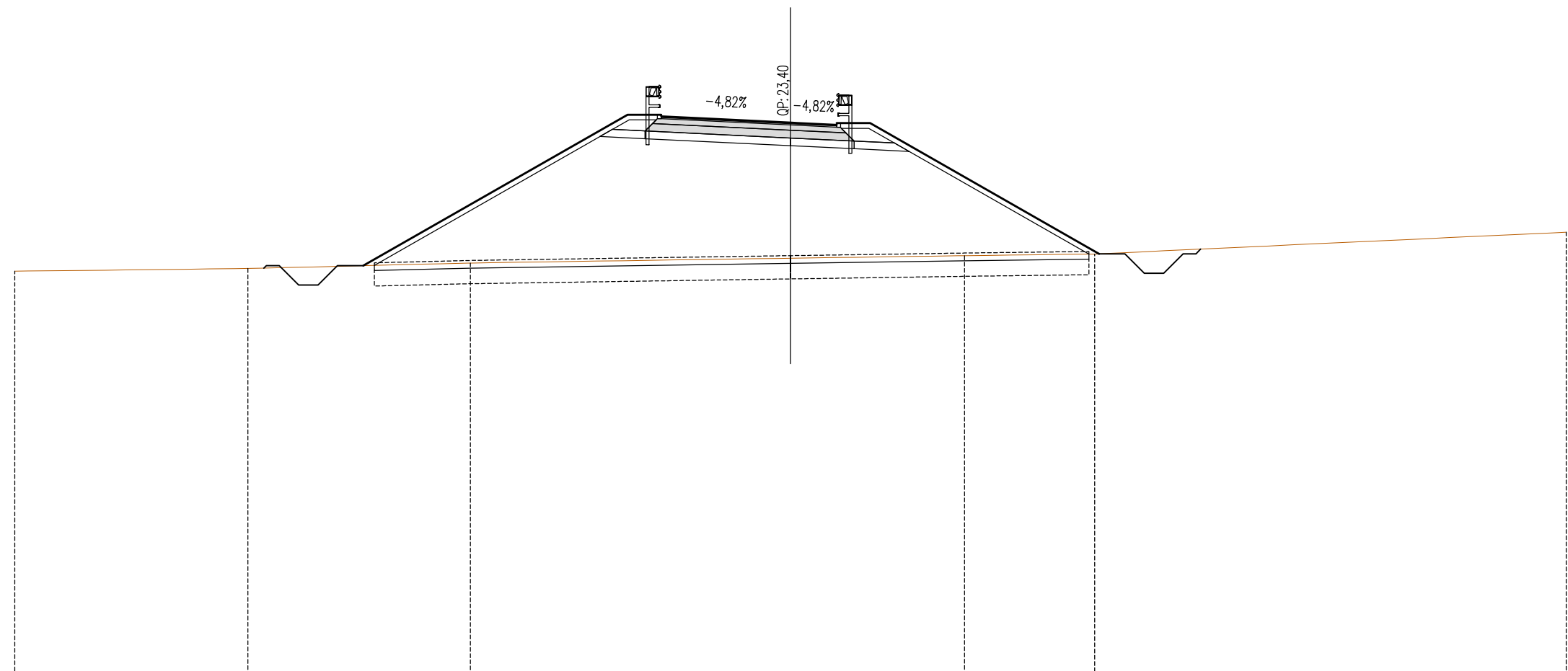
|                        |       |       |      |       |       |       |                |       |      |                |                |       |       |
|------------------------|-------|-------|------|-------|-------|-------|----------------|-------|------|----------------|----------------|-------|-------|
| QUOTE TERRENO          | 17,82 | 17,84 |      | 18,03 |       | 18,22 | 18,30          | 18,39 |      | 18,75          |                | 19,44 |       |
| DIST.PARZIALI TERRENO  | 3,84  |       | 8,35 |       | 13,08 |       | 4,73           | 5,23  |      | 12,16          |                | 12,61 |       |
| QUOTE PROGETTO         |       |       |      | 18,49 |       | 24,97 | 24,90<br>24,97 | 24,81 |      | 24,60<br>24,58 | 24,49<br>24,56 | 24,56 |       |
| DIST.PARZIALI PROGETTO |       |       |      |       | 11,34 |       | 1,30           | 1,50  | 3,50 | 0,39           | 1,50           | 1,30  | 10,37 |

|                        |         |
|------------------------|---------|
| *** SCAVI E BONIFICHE  |         |
| IMPRONTA SCOTICO       | 27,64 m |
| BONIFICA IN RILEVATO   | 27,64 m |
| SCAVO FOSSI DI GUARDIA | 2,48 mq |

|                                      |          |
|--------------------------------------|----------|
| *** SISTEMAZIONI E RINTERRI          |          |
| FABBISOGNO MATERIALE DA RILEVATO     | 98,25 mq |
| ANTICAPILLARE IN RILEVATO            | 27,64 m  |
| TERRENO VEGETALE                     | 24,57 m  |
| RISAGOMATURA FOSSI DI GUARDIA        | 0,05 mq  |
| MATERIALE CIGLIO                     | 1,15 mq  |
| MATERIALE A1-A3 (incluso nel totale) | 3,44 mq  |

|                                 |         |
|---------------------------------|---------|
| *** SOVRASTRUTTURA STRADALE     |         |
| STRATO DI USURA                 | 6,78 m  |
| STRATO DI BINDER                | 0,34 mq |
| STRATO DI BASE                  | 1,46 mq |
| STRATO DI FONDAZIONE LEGATA     | 0,01 mq |
| STRATO DI FONDAZIONE NON LEGATA | 2,33 mq |

SEZIONE N. : 10  
 QT. PROGETTO : 23,40  
 DIST.PROG. : 0+160,00  
 DIST.PREC. : 20,00  
 DIST.SUCC. : 20,00



SCALA 1:200

QT.RIF. 2,000

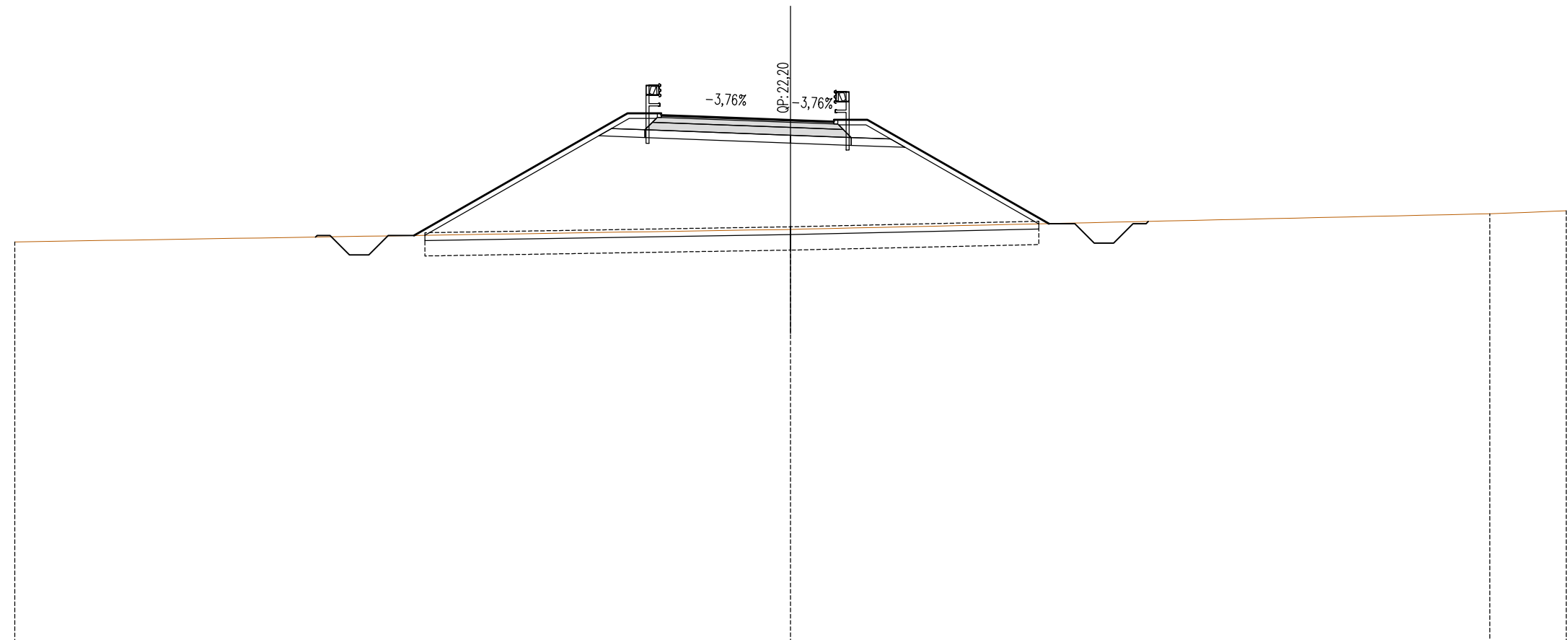
|                        |       |       |       |       |       |       |       |       |
|------------------------|-------|-------|-------|-------|-------|-------|-------|-------|
| QUOTE TERRENO          | 17,66 | 17,76 | 17,97 | 18,16 | 18,26 | 18,32 | 19,17 |       |
| DIST.PARZIALI TERRENO  | 9,02  | 8,60  | 12,38 | 6,73  | 5,03  | 18,24 |       |       |
| QUOTE PROGETTO         |       | 17,87 | 23,71 | 23,40 | 23,39 | 23,32 | 23,39 | 18,33 |
| DIST.PARZIALI PROGETTO |       | 10,22 | 1,30  | 1,50  | 3,50  | 1,50  | 1,30  | 8,85  |

| *** SCAVI E BONIFICHE  |         |
|------------------------|---------|
| IMPRONTA SCOTICO       | 23,75 m |
| BONIFICA IN RILEVATO   | 23,75 m |
| SCAVO FOSSI DI GUARDIA | 2,33 mq |

| *** SISTEMAZIONI E RINTERRI          |          |
|--------------------------------------|----------|
| FABBISOGNO MATERIALE DA RILEVATO     | 70,22 mq |
| ANTICAPILLARE IN RILEVATO            | 23,75 m  |
| TERRENO VEGETALE                     | 20,21 m  |
| RISAGOMATURA FOSSI DI GUARDIA        | 0,04 mq  |
| MATERIALE CIGLIO                     | 1,14 mq  |
| MATERIALE A1-A3 (incluso nel totale) | 3,39 mq  |

| *** SOVRASTRUTTURA STRADALE     |         |
|---------------------------------|---------|
| STRATO DI USURA                 | 6,68 m  |
| STRATO DI BINDER                | 0,33 mq |
| STRATO DI BASE                  | 1,44 mq |
| STRATO DI FONDAZIONE LEGATA     | 0,01 mq |
| STRATO DI FONDAZIONE NON LEGATA | 2,30 mq |

SEZIONE N. : 11  
 QT. PROGETTO : 22,20  
 DIST.PROG. : 0+180,00  
 DIST.PREC. : 20,00  
 DIST.SUCC. : 23,76



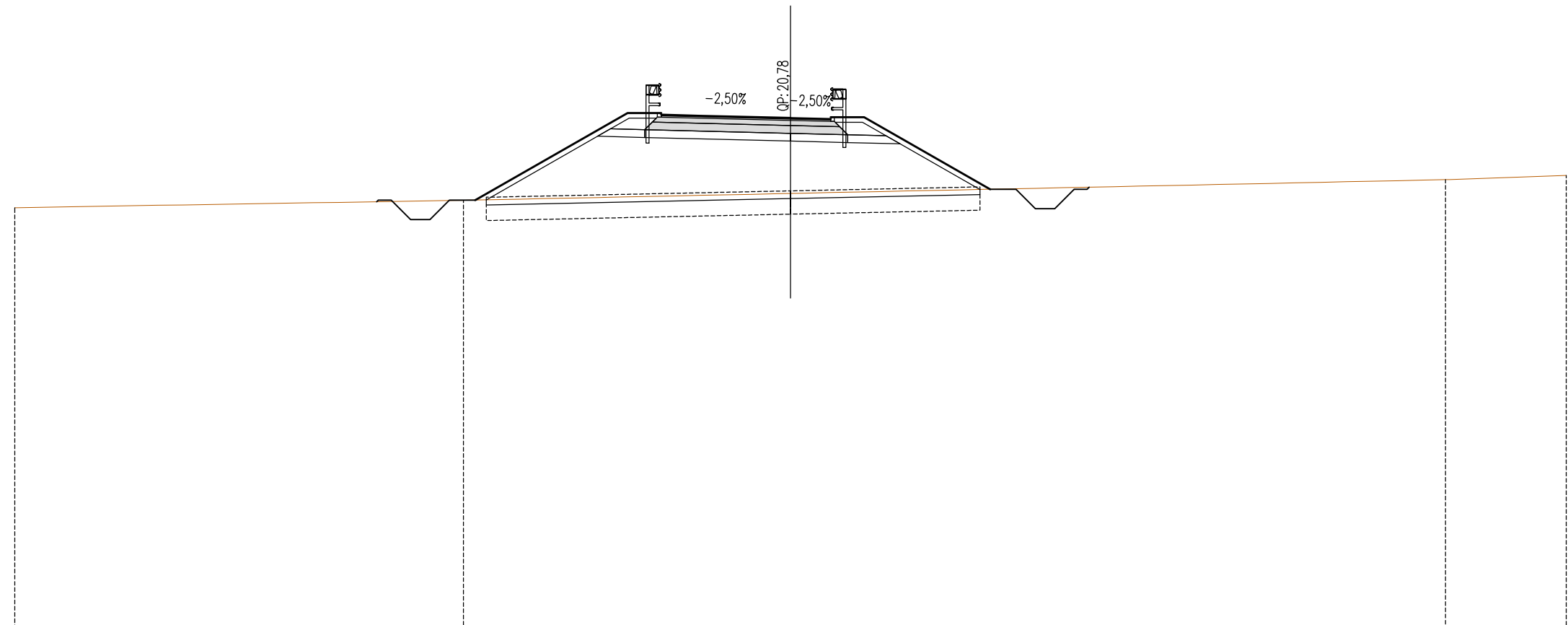
|                        |       |      |       |       |       |       |       |       |       |       |       |      |  |       |       |
|------------------------|-------|------|-------|-------|-------|-------|-------|-------|-------|-------|-------|------|--|-------|-------|
| QUOTE TERRENO          | 17,49 |      |       |       |       |       |       |       | 17,97 |       |       |      |  | 18,58 | 18,69 |
| DIST.PARZIALI TERRENO  | 30,00 |      |       |       |       |       |       | 27,05 |       |       |       | 2,95 |  |       |       |
| QUOTE PROGETTO         | 17,74 |      | 22,46 | 22,39 | 22,46 | 22,33 | 22,20 | 22,14 | 22,21 | 22,21 | 18,20 |      |  |       |       |
| DIST.PARZIALI PROGETTO |       | 8,26 | 1,30  | 1,50  | 3,50  | 1,50  | 1,30  | 7,02  |       |       |       |      |  |       |       |

|                        |         |
|------------------------|---------|
| *** SCAVI E BONIFICHE  |         |
| IMPRONTA SCOTICO       | 19,10 m |
| BONIFICA IN RILEVATO   | 19,10 m |
| SCAVO FOSSI DI GUARDIA | 2,32 mq |

|                                      |          |
|--------------------------------------|----------|
| *** SISTEMAZIONI E RINTERRI          |          |
| FABBISOGNO MATERIALE DA RILEVATO     | 40,76 mq |
| ANTICAPILLARE IN RILEVATO            | 19,10 m  |
| TERRENO VEGETALE                     | 14,99 m  |
| RISAGOMATURA FOSSI DI GUARDIA        | 0,04 mq  |
| MATERIALE CIGLIO                     | 1,13 mq  |
| MATERIALE A1-A3 (incluso nel totale) | 3,35 mq  |

|                                 |         |
|---------------------------------|---------|
| *** SOVRASTRUTTURA STRADALE     |         |
| STRATO DI USURA                 | 6,55 m  |
| STRATO DI BINDER                | 0,33 mq |
| STRATO DI BASE                  | 1,41 mq |
| STRATO DI FONDAZIONE LEGATA     | 0,01 mq |
| STRATO DI FONDAZIONE NON LEGATA | 2,26 mq |

SEZIONE N. : 12  
 QT. PROGETTO : 20,78  
 DIST.PROG. : 0+203,76  
 DIST.PREC. : 23,76  
 DIST.SUCC. : 14,80



SCALA 1:200

QT.RIF. 1,000

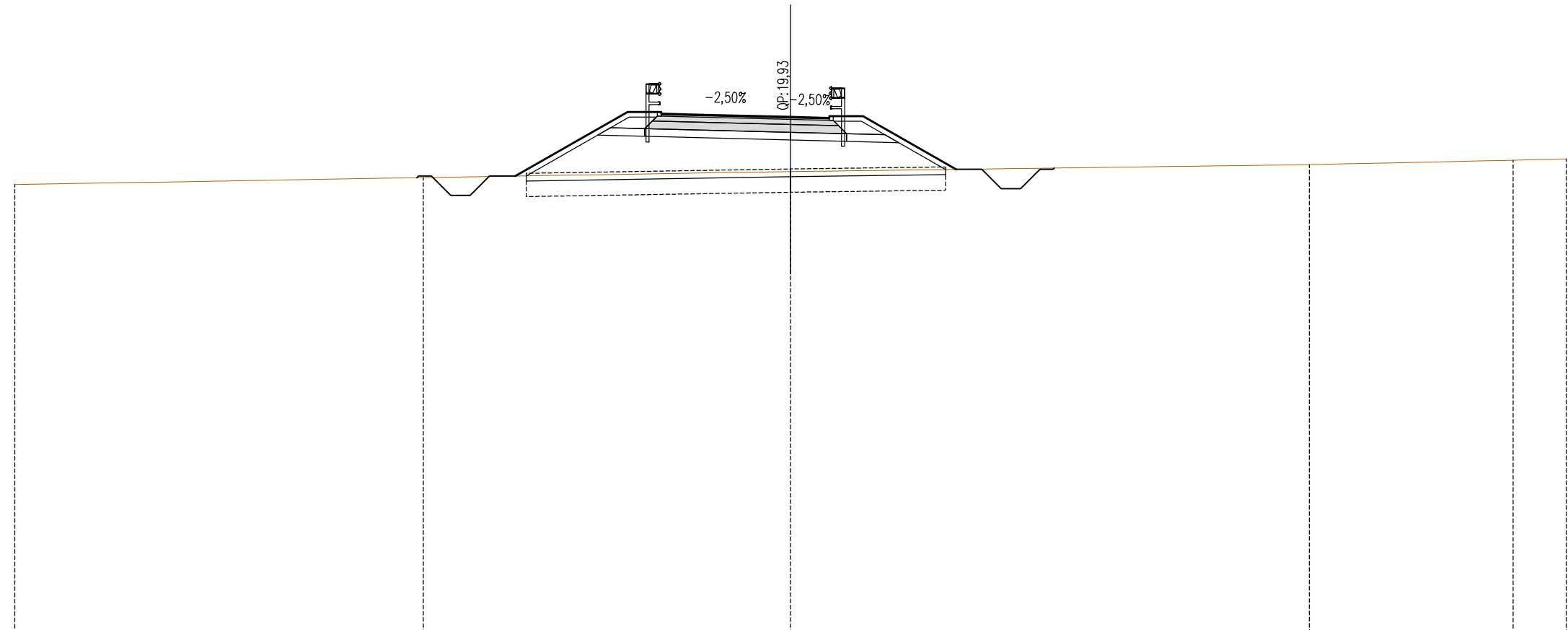
|                        |       |       |       |                         |       |                                  |       |       |      |
|------------------------|-------|-------|-------|-------------------------|-------|----------------------------------|-------|-------|------|
| QUOTE TERRENO          | 17,31 |       | 17,60 |                         | 17,86 |                                  | 18,39 | 18,55 |      |
| DIST.PARZIALI TERRENO  |       | 17,35 |       | 12,65                   |       | 25,33                            | 4,67  |       |      |
| QUOTE PROGETTO         |       |       | 17,61 | 20,97<br>20,90<br>20,97 | 20,86 | 20,78<br>20,78<br>20,74<br>20,81 | 20,81 | 18,02 |      |
| DIST.PARZIALI PROGETTO |       |       | 5,89  | 1,30                    | 1,50  | 3,50                             | 1,50  | 1,30  | 4,87 |

|                        |         |
|------------------------|---------|
| *** SCAVI E BONIFICHE  |         |
| IMPRONTA SCOTICO       | 16,22 m |
| BONIFICA IN RILEVATO   | 16,22 m |
| SCAVO FOSSI DI GUARDIA | 2,26 mq |

|                                      |          |
|--------------------------------------|----------|
| *** SISTEMAZIONI E RINTERRI          |          |
| FABBISOGNO MATERIALE DA RILEVATO     | 25,80 mq |
| ANTICAPILLARE IN RILEVATO            | 16,22 m  |
| TERRENO VEGETALE                     | 11,75 m  |
| RISAGOMATURA FOSSI DI GUARDIA        | 0,04 mq  |
| MATERIALE CIGLIO                     | 1,13 mq  |
| MATERIALE A1-A3 (incluso nel totale) | 3,34 mq  |

|                                 |         |
|---------------------------------|---------|
| *** SOVRASTRUTTURA STRADALE     |         |
| STRATO DI USURA                 | 6,50 m  |
| STRATO DI BINDER                | 0,33 mq |
| STRATO DI BASE                  | 1,40 mq |
| STRATO DI FONDAZIONE LEGATA     | 0,01 mq |
| STRATO DI FONDAZIONE NON LEGATA | 2,25 mq |

SEZIONE N. : 13  
 QT. PROGETTO : 19,93  
 DIST.PROG. : 0+218,56  
 DIST.PREC. : 14,80  
 DIST.SUCC. : 21,44



SCALA 1:200

QT.RIF. 0,000

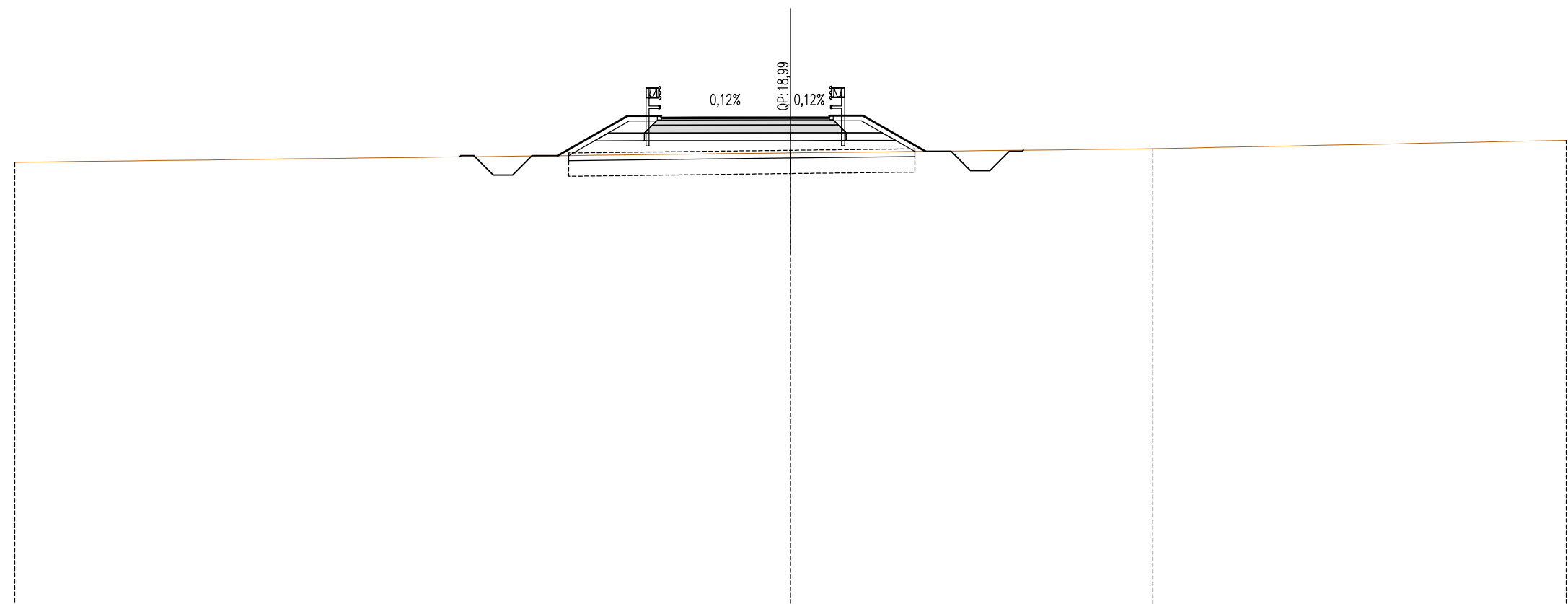
|                        |       |       |       |       |       |       |       |       |       |       |       |       |
|------------------------|-------|-------|-------|-------|-------|-------|-------|-------|-------|-------|-------|-------|
| QUOTE TERRENO          | 17,32 |       | 17,59 |       | 17,82 |       | 18,09 |       | 18,26 | 18,31 |       |       |
| DIST.PARZIALI TERRENO  |       | 15,79 |       | 14,21 |       | 20,06 |       | 7,89  | 2,05  |       |       |       |
| QUOTE PROGETTO         |       |       | 17,64 | 20,12 | 20,05 | 20,12 | 20,02 | 19,93 | 19,89 | 19,96 | 19,96 | 17,90 |
| DIST.PARZIALI PROGETTO |       |       | 4,34  | 1,30  | 1,50  | 3,50  | 1,50  | 1,30  | 3,60  |       |       |       |

|                        |         |
|------------------------|---------|
| *** SCAVI E BONIFICHE  |         |
| IMPRONTA SCOTICO       | 13,39 m |
| BONIFICA IN RILEVATO   | 13,39 m |
| SCAVO FOSSI DI GUARDIA | 2,28 mq |

|                                      |          |
|--------------------------------------|----------|
| *** SISTEMAZIONI E RINTERRI          |          |
| FABBISOGNO MATERIALE DA RILEVATO     | 13,35 mq |
| ANTICAPILLARE IN RILEVATO            | 13,39 m  |
| TERRENO VEGETALE                     | 8,48 m   |
| RISAGOMATURA FOSSI DI GUARDIA        | 0,03 mq  |
| MATERIALE CIGLIO                     | 1,13 mq  |
| MATERIALE A1-A3 (incluso nel totale) | 3,35 mq  |

|                                 |         |
|---------------------------------|---------|
| *** SOVRASTRUTTURA STRADALE     |         |
| STRATO DI USURA                 | 6,50 m  |
| STRATO DI BINDER                | 0,33 mq |
| STRATO DI BASE                  | 1,40 mq |
| STRATO DI FONDAZIONE LEGATA     | 0,01 mq |
| STRATO DI FONDAZIONE NON LEGATA | 2,27 mq |

SEZIONE N. : 14  
 QT. PROGETTO : 18,99  
 DIST.PROG. : 0+240,00  
 DIST.PREC. : 21,44  
 DIST.SUCC. : 20,00



SCALA 1:200

QT.RIF. 0,000

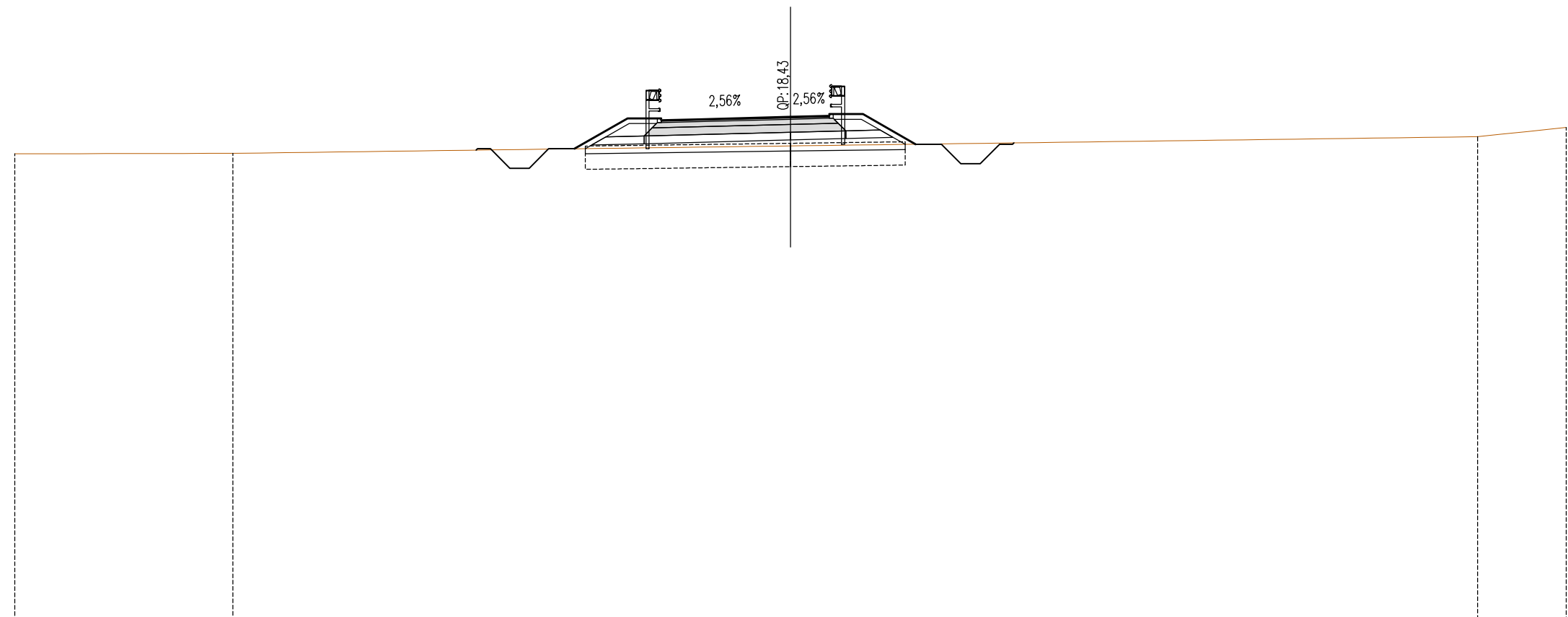
|                        |       |  |  |       |       |       |       |       |       |       |       |       |       |       |  |       |  |
|------------------------|-------|--|--|-------|-------|-------|-------|-------|-------|-------|-------|-------|-------|-------|--|-------|--|
| QUOTE TERRENO          | 17,26 |  |  |       |       |       |       |       | 17,62 |       |       |       | 17,78 |       |  | 18,11 |  |
| DIST.PARZIALI TERRENO  | 30,00 |  |  |       |       |       |       |       |       |       | 14,01 |       |       | 15,99 |  |       |  |
| QUOTE PROGETTO         |       |  |  | 17,51 | 19,05 | 18,98 | 19,05 | 18,98 | 18,99 | 18,99 | 19,06 | 19,06 | 17,68 |       |  |       |  |
| DIST.PARZIALI PROGETTO |       |  |  | 2,69  | 1,30  | 1,50  | 3,50  | 1,50  | 1,30  | 2,41  |       |       |       |       |  |       |  |

|                        |         |
|------------------------|---------|
| *** SCAVI E BONIFICHE  |         |
| IMPRONTA SCOTICO       | 12,38 m |
| BONIFICA IN RILEVATO   | 12,38 m |
| SCAVO FOSSI DI GUARDIA | 2,28 mq |

|                                      |         |
|--------------------------------------|---------|
| *** SISTEMAZIONI E RINTERRI          |         |
| FABBISOGNO MATERIALE DA RILEVATO     | 9,43 mq |
| ANTICAPILLARE IN RILEVATO            | 12,38 m |
| TERRENO VEGETALE                     | 7,32 m  |
| RISAGOMATURA FOSSI DI GUARDIA        | 0,03 mq |
| MATERIALE CIGLIO                     | 1,12 mq |
| MATERIALE A1-A3 (incluso nel totale) | 3,34 mq |

|                                 |         |
|---------------------------------|---------|
| *** SOVRASTRUTTURA STRADALE     |         |
| STRATO DI USURA                 | 6,50 m  |
| STRATO DI BINDER                | 0,33 mq |
| STRATO DI BASE                  | 1,40 mq |
| STRATO DI FONDAZIONE LEGATA     | 0,01 mq |
| STRATO DI FONDAZIONE NON LEGATA | 2,25 mq |

SEZIONE N. : 15  
 QT. PROGETTO : 18,43  
 DIST.PROG. : 0+260,00  
 DIST.PREC. : 20,00  
 DIST.SUCC. : 10,64



SCALA 1:200

QT.RIF. -1,000

|                        |       |       |  |  |       |       |       |       |       |       |       |       |       |       |       |
|------------------------|-------|-------|--|--|-------|-------|-------|-------|-------|-------|-------|-------|-------|-------|-------|
| QUOTE TERRENO          | 17,00 | 17,02 |  |  |       | 17,31 |       |       |       | 17,66 | 18,02 |       |       |       |       |
| DIST.PARZIALI TERRENO  |       | 8,44  |  |  | 21,56 |       |       |       |       | 26,57 | 3,43  |       |       |       |       |
| QUOTE PROGETTO         |       |       |  |  |       | 17,20 | 18,37 | 18,30 | 18,37 | 18,34 | 18,43 | 18,47 | 18,54 | 18,54 | 17,37 |
| DIST.PARZIALI PROGETTO |       |       |  |  |       | 2,05  | 1,30  | 1,50  | 3,50  | 1,50  | 1,30  | 2,04  |       |       |       |

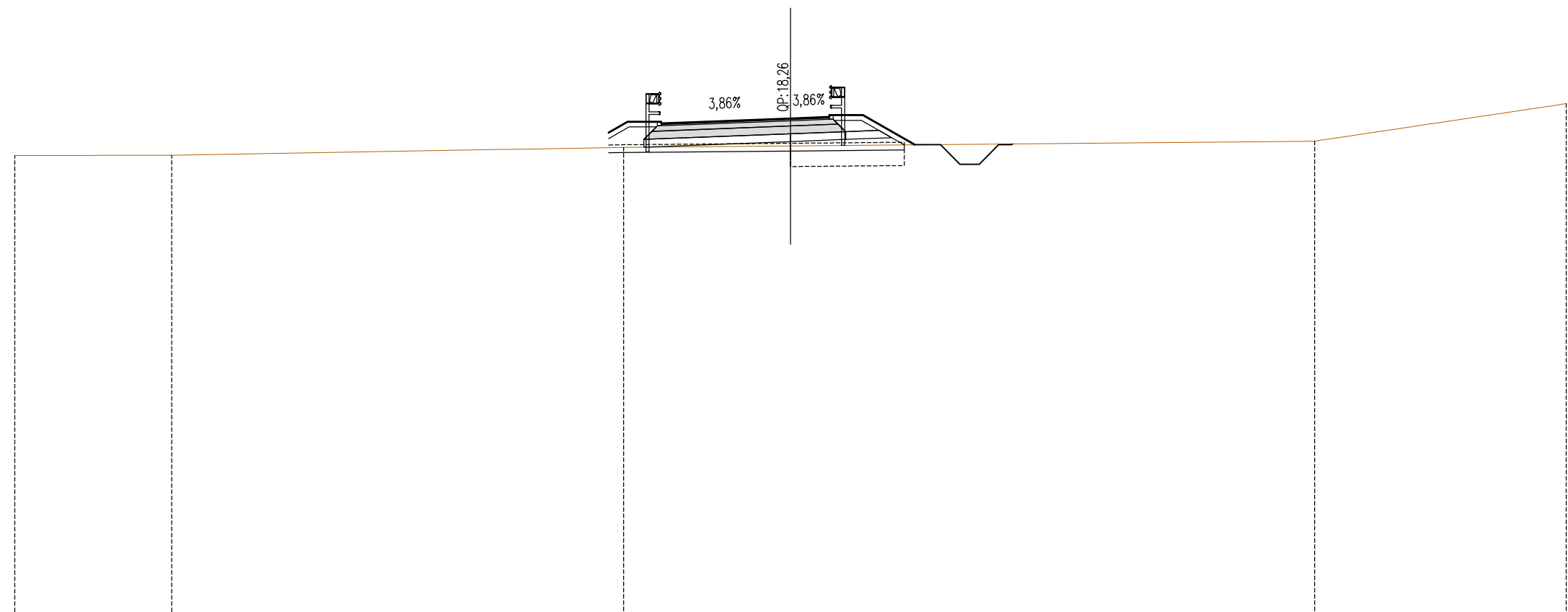


|                        |         |
|------------------------|---------|
| *** SCAVI E BONIFICHE  |         |
| IMPRONTA SCOTICO       | 11,44 m |
| BONIFICA IN RILEVATO   | 4,40 m  |
| SCAVO FOSSI DI GUARDIA | 1,20 mq |

|                                      |         |
|--------------------------------------|---------|
| *** SISTEMAZIONI E RINTERRI          |         |
| FABBISOGNO MATERIALE DA RILEVATO     | 8,03 mq |
| ANTICAPILLARE IN RILEVATO            | 11,44 m |
| TERRENO VEGETALE                     | 5,75 m  |
| MATERIALE CIGLIO                     | 0,62 mq |
| MATERIALE A1-A3 (incluso nel totale) | 2,80 mq |

|                                 |         |
|---------------------------------|---------|
| *** SOVRASTRUTTURA STRADALE     |         |
| STRATO DI USURA                 | 6,50 m  |
| STRATO DI BINDER                | 0,33 mq |
| STRATO DI BASE                  | 1,40 mq |
| STRATO DI FONDAZIONE LEGATA     | 0,01 mq |
| STRATO DI FONDAZIONE NON LEGATA | 2,25 mq |

SEZIONE N. : 16  
 QT. PROGETTO : 18,26  
 DIST.PROG. : 0+270,64  
 DIST.PREC. : 10,64  
 DIST.SUCC. : 9,36



SCALA 1:200

QT.RIF. -1,000

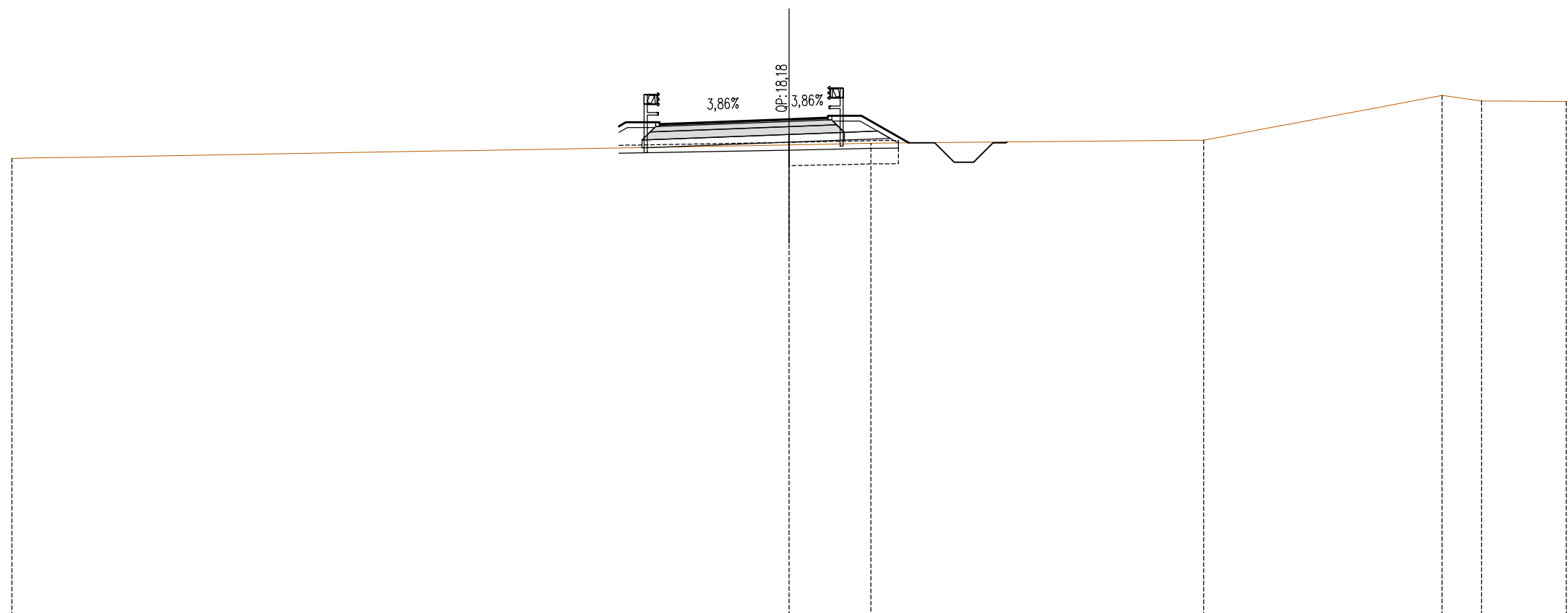
|                        |       |       |                |                |                |       |
|------------------------|-------|-------|----------------|----------------|----------------|-------|
| QUOTE TERRENO          | 16,83 | 16,83 | 17,14          | 17,20          | 17,38          | 18,83 |
| DIST.PARZIALI TERRENO  | 6,07  | 17,48 | 6,45           | 20,27          | 9,73           |       |
| QUOTE PROGETTO         |       |       | 17,71<br>18,13 | 18,26<br>18,31 | 18,38<br>18,38 | 17,24 |
| DIST.PARZIALI PROGETTO |       |       | 0,74<br>1,30   | 1,50<br>3,50   | 1,50<br>1,30   | 2,00  |

|                        |         |
|------------------------|---------|
| *** SCAVI E BONIFICHE  |         |
| IMPRONTA SCOTICO       | 10,79 m |
| BONIFICA IN RILEVATO   | 4,22 m  |
| SCAVO FOSSI DI GUARDIA | 1,20 mq |

|                                      |         |
|--------------------------------------|---------|
| *** SISTEMAZIONI E RINTERRI          |         |
| FABBISOGNO MATERIALE DA RILEVATO     | 7,09 mq |
| ANTICAPILLARE IN RILEVATO            | 10,79 m |
| TERRENO VEGETALE                     | 5,01 m  |
| MATERIALE CIGLIO                     | 0,62 mq |
| MATERIALE A1-A3 (incluso nel totale) | 2,80 mq |

|                                 |         |
|---------------------------------|---------|
| *** SOVRASTRUTTURA STRADALE     |         |
| STRATO DI USURA                 | 6,50 m  |
| STRATO DI BINDER                | 0,32 mq |
| STRATO DI BASE                  | 1,40 mq |
| STRATO DI FONDAZIONE LEGATA     | 0,01 mq |
| STRATO DI FONDAZIONE NON LEGATA | 2,25 mq |

SEZIONE N. : 17  
 QT. PROGETTO : 18,18  
 DIST.PROG. : 0+280,00  
 DIST.PREC. : 9,36  
 DIST.SUCC. : 12,19



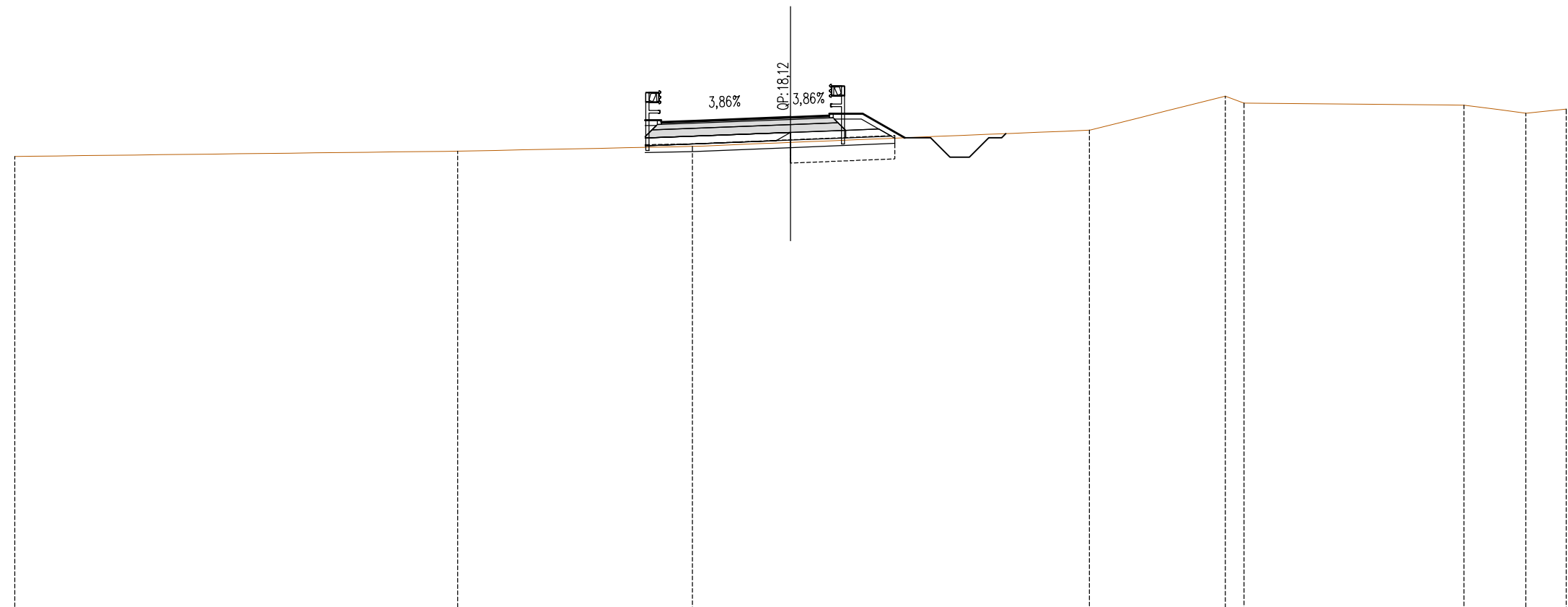
|                        |       |       |  |  |                |                |       |                |       |       |       |       |
|------------------------|-------|-------|--|--|----------------|----------------|-------|----------------|-------|-------|-------|-------|
| QUOTE TERRENO          | 16,66 |       |  |  | 17,18          | 17,25          |       | 17,36          |       | 19,09 | 18,88 | 18,86 |
| DIST.PARZIALI TERRENO  |       | 30,00 |  |  | 3,16           |                | 12,84 |                | 9,20  | 1,53  | 3,27  |       |
| QUOTE PROGETTO         |       |       |  |  | 17,90<br>18,05 | 17,98<br>18,05 | 18,04 | 18,18<br>18,24 | 18,31 | 17,26 |       |       |
| DIST.PARZIALI PROGETTO |       |       |  |  | 1,30           | 1,50           | 3,50  | 1,50           | 1,30  | 1,83  |       |       |

|                        |         |
|------------------------|---------|
| *** SCAVI E BONIFICHE  |         |
| IMPRONTA SCOTICO       | 9,67 m  |
| BONIFICA IN RILEVATO   | 4,04 m  |
| SCAVO FOSSI DI GUARDIA | 1,42 mq |

|                                      |         |
|--------------------------------------|---------|
| *** SISTEMAZIONI E RINTERRI          |         |
| FABBISOGNO MATERIALE DA RILEVATO     | 6,03 mq |
| ANTICAPILLARE IN RILEVATO            | 9,67 m  |
| TERRENO VEGETALE                     | 3,79 m  |
| MATERIALE CIGLIO                     | 0,70 mq |
| MATERIALE A1-A3 (incluso nel totale) | 1,10 mq |

|                                 |         |
|---------------------------------|---------|
| *** SOVRASTRUTTURA STRADALE     |         |
| STRATO DI USURA                 | 6,50 m  |
| STRATO DI BINDER                | 0,32 mq |
| STRATO DI BASE                  | 1,40 mq |
| STRATO DI FONDAZIONE LEGATA     | 0,01 mq |
| STRATO DI FONDAZIONE NON LEGATA | 2,25 mq |

SEZIONE N. : 18  
 QT. PROGETTO : 18,12  
 DIST.PROG. : 0+292,19  
 DIST.PREC. : 12,19  
 DIST.SUCC. : 22,03



SCALA 1:200

QT.RIF. -1,000

|                        |       |       |       |      |       |       |       |       |       |       |      |       |       |       |
|------------------------|-------|-------|-------|------|-------|-------|-------|-------|-------|-------|------|-------|-------|-------|
| QUOTE TERRENO          | 16,60 |       | 16,80 |      | 16,96 | 17,14 |       | 17,61 | 18,92 | 18,66 |      | 18,58 | 18,27 | 18,42 |
| DIST.PARZIALI TERRENO  |       | 17,13 |       | 9,07 |       | 3,80  |       | 11,56 |       | 5,25  | 0,72 | 8,50  | 2,40  | 1,56  |
| QUOTE PROGETTO         |       |       |       |      | 17,99 | 18,12 | 18,17 | 18,24 | 18,24 | 17,32 |      |       |       |       |
| DIST.PARZIALI PROGETTO |       |       |       |      | 0,62  | 1,50  | 3,50  | 1,50  | 1,30  | 1,62  |      |       |       |       |



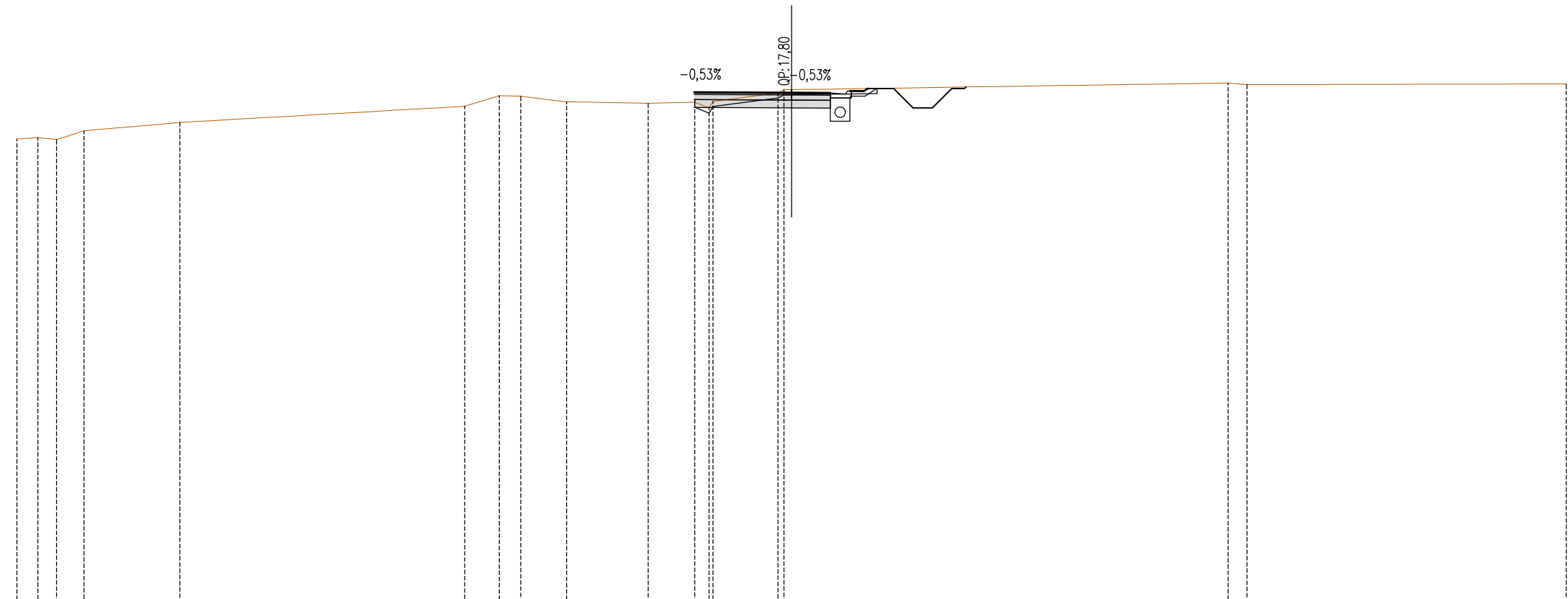


|                                |         |
|--------------------------------|---------|
| *** SCAVI E BONIFICHE          |         |
| IMPRONTA SCOTICO               | 7,31 m  |
| SCAVO SBANCAMENTO E CASSONETTO | 1,74 mq |
| SCAVO FOSSI DI GUARDIA         | 1,24 mq |
| SCAVO A SEZIONE DRENAGGIO      | 0,68 mq |
| LIVELLAMENTO SCAVO CASSONETTO  | 4,59 m  |

|                                  |         |
|----------------------------------|---------|
| *** SISTEMAZIONI E RINTERRI      |         |
| FABBISOGNO MATERIALE DA RILEVATO | 0,10 mq |
| ANTICAPILLARE IN RILEVATO        | 0,02 m  |
| TERRENO VEGETALE                 | 0,72 m  |

|                                 |         |
|---------------------------------|---------|
| *** SOVRASTRUTTURA STRADALE     |         |
| STRATO DI USURA                 | 5,26 m  |
| STRATO DI BINDER                | 0,27 mq |
| STRATO DI BASE                  | 1,05 mq |
| STRATO DI FONDAZIONE NON LEGATA | 1,58 mq |

SEZIONE N. : 21  
 QT. PROGETTO : 17,80  
 DIST.PROG. : 0+355,41  
 DIST.PREC. : 18,47  
 DIST.SUCC. : 11,59



SCALA 1:200

QT.RIF. -2,000

|                        |       |       |       |       |       |       |       |       |       |       |       |       |       |       |       |       |       |       |       |
|------------------------|-------|-------|-------|-------|-------|-------|-------|-------|-------|-------|-------|-------|-------|-------|-------|-------|-------|-------|-------|
| QUOTE TERRENO          | 16,00 | 16,06 | 15,98 | 16,32 | 16,65 | 17,27 | 17,68 | 17,66 | 17,44 | 17,39 | 17,43 | 17,21 | 17,46 | 17,79 | 17,91 | 17,92 | 18,17 | 18,11 | 18,14 |
| DIST.PARZIALI TERRENO  | 0,81  | 0,72  | 1,06  | 3,71  | 11,03 | 1,35  | 0,83  | 1,78  | 3,16  | 1,80  | 0,56  | 2,52  | 16,91 | 0,73  | 12,36 |       |       |       |       |
| QUOTE PROGETTO         |       |       |       |       |       |       |       |       |       |       | 17,82 |       |       | 17,80 | 17,79 | 17,86 | 17,86 | 17,86 | 17,96 |
| DIST.PARZIALI PROGETTO |       |       |       |       |       |       |       |       |       |       | 3,76  |       |       | 1,50  | 0,76  | 0,54  |       |       |       |

|                                |         |
|--------------------------------|---------|
| *** SCAVI E BONIFICHE          |         |
| IMPRONTA SCOTICO               | 7,15 m  |
| SCAVO SBANCAMENTO E CASSONETTO | 3,85 mq |
| SCAVO FOSSI DI GUARDIA         | 1,25 mq |
| SCAVO A SEZIONE DRENAGGIO      | 0,68 mq |
| LIVELLAMENTO SCAVO CASSONETTO  | 5,26 m  |

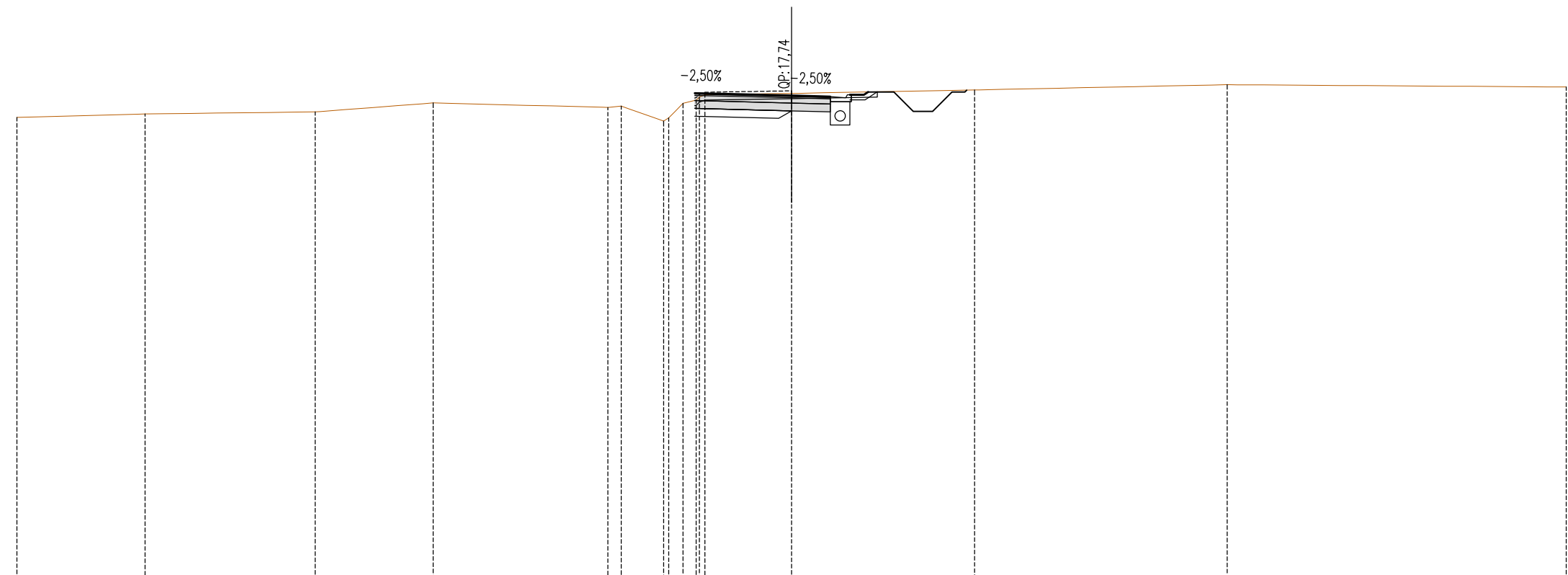
|                                  |         |
|----------------------------------|---------|
| *** SISTEMAZIONI E RINTERRI      |         |
| FABBISOGNO MATERIALE DA RILEVATO | 0,03 mq |
| ANTICAPILLARE IN RILEVATO        | 3,83 m  |
| TERRENO VEGETALE                 | 0,73 m  |

|                                 |         |
|---------------------------------|---------|
| *** SOVRASTRUTTURA STRADALE     |         |
| STRATO DI USURA                 | 5,25 m  |
| STRATO DI BINDER                | 0,27 mq |
| STRATO DI BASE                  | 1,05 mq |
| STRATO DI FONDAZIONE NON LEGATA | 1,58 mq |

SEZIONE N. : 22  
 QT. PROGETTO : 17,74  
 DIST.PROG. : 0+367,00  
 DIST.PREC. : 11,59  
 DIST.SUCC. : 8,48

SCALA 1:200

QT.RIF. -1,000



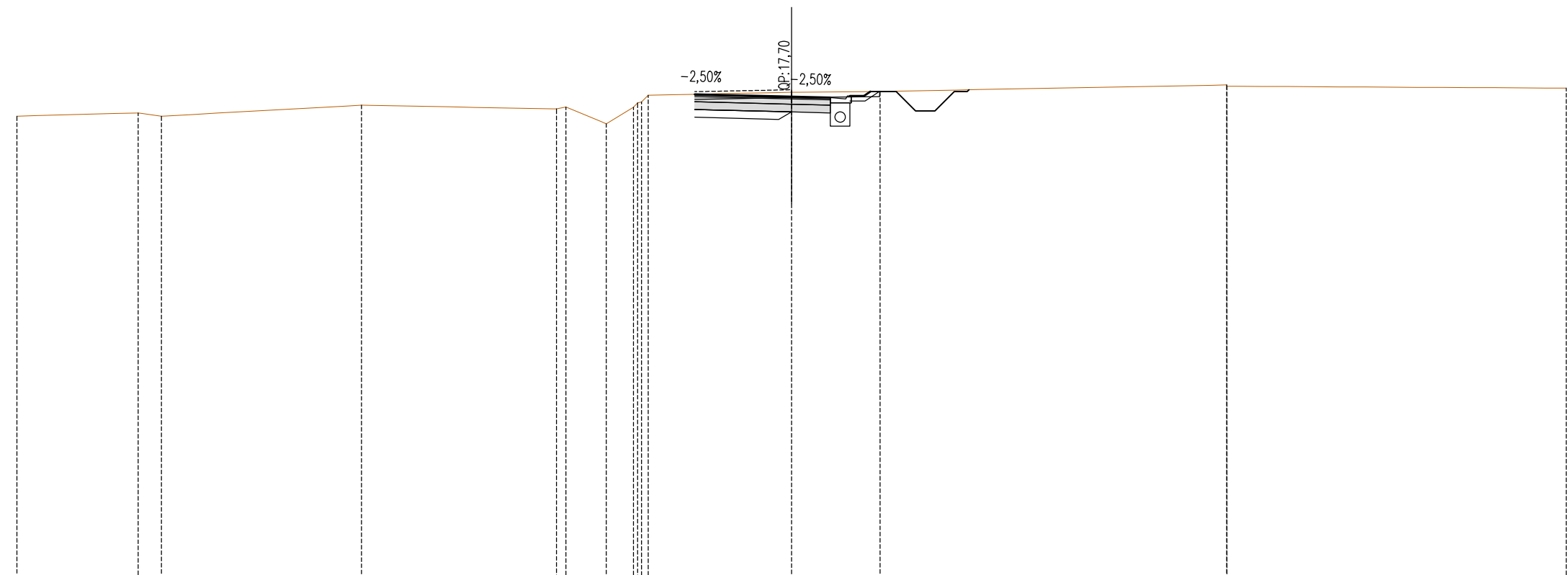
|                        |       |       |       |       |       |       |       |       |       |       |       |       |       |       |       |       |
|------------------------|-------|-------|-------|-------|-------|-------|-------|-------|-------|-------|-------|-------|-------|-------|-------|-------|
| QUOTE TERRENO          | 16,89 | 17,03 | 17,11 | 17,46 | 17,29 | 17,33 | 16,76 | 16,88 | 17,44 | 17,36 | 17,69 | 17,77 | 17,83 | 17,96 | 18,16 | 18,08 |
| DIST.PARZIALI TERRENO  | 4,96  | 6,59  | 4,57  | 6,77  | 0,52  | 1,64  | 0,56  | 0,51  | 3,36  | 7,08  | 9,79  | 13,13 |       |       |       |       |
| QUOTE PROGETTO         |       |       |       |       |       |       | 17,84 |       | 17,74 | 17,70 | 17,77 | 17,77 | 17,88 |       |       |       |
| DIST.PARZIALI PROGETTO |       |       |       |       |       |       | 3,75  |       | 1,50  | 0,76  | 0,54  |       |       |       |       |       |

|                                |         |
|--------------------------------|---------|
| *** SCAVI E BONIFICHE          |         |
| IMPRONTA SCOTICO               | 7,16 m  |
| SCAVO SBANCAMENTO E CASSONETTO | 4,73 mq |
| SCAVO FOSSI DI GUARDIA         | 1,25 mq |
| SCAVO A SEZIONE DRENAGGIO      | 0,68 mq |
| LIVELLAMENTO SCAVO CASSONETTO  | 5,25 m  |

|                                  |         |
|----------------------------------|---------|
| *** SISTEMAZIONI E RINTERRI      |         |
| FABBISOGNO MATERIALE DA RILEVATO | 0,03 mq |
| ANTICAPILLARE IN RILEVATO        | 3,75 m  |
| TERRENO VEGETALE                 | 0,84 m  |

|                                 |         |
|---------------------------------|---------|
| *** SOVRASTRUTTURA STRADALE     |         |
| STRATO DI USURA                 | 5,25 m  |
| STRATO DI BINDER                | 0,27 mq |
| STRATO DI BASE                  | 1,05 mq |
| STRATO DI FONDAZIONE NON LEGATA | 1,58 mq |

SEZIONE N. : 23  
 QT. PROGETTO : 17,70  
 DIST.PROG. : 0+375,48  
 DIST.PREC. : 8,48  
 DIST.SUCC. : 20,00



SCALA 1:200

QT.RIF. -1,000

|                        |       |       |       |       |       |       |       |       |       |       |       |       |       |       |       |       |
|------------------------|-------|-------|-------|-------|-------|-------|-------|-------|-------|-------|-------|-------|-------|-------|-------|-------|
| QUOTE TERRENO          | 16,94 | 17,07 | 16,94 | 17,37 | 17,23 | 17,30 | 16,65 | 17,30 | 17,46 | 17,50 | 17,76 | 17,87 | 17,90 | 18,15 | 18,10 | 18,03 |
| DIST.PARZIALI TERRENO  | 4,69  | 0,91  | 7,75  | 7,55  | 0,37  | 1,56  | 1,05  | 0,16  | 0,16  | 0,04  | 5,55  | 3,42  | 13,43 | 13,14 |       |       |
| QUOTE PROGETTO         |       |       |       |       |       |       |       | 17,79 | 17,70 | 17,66 | 17,73 | 17,73 | 17,90 |       |       |       |
| DIST.PARZIALI PROGETTO |       |       |       |       |       |       |       | 3,75  | 1,50  | 0,76  | 0,54  |       |       |       |       |       |

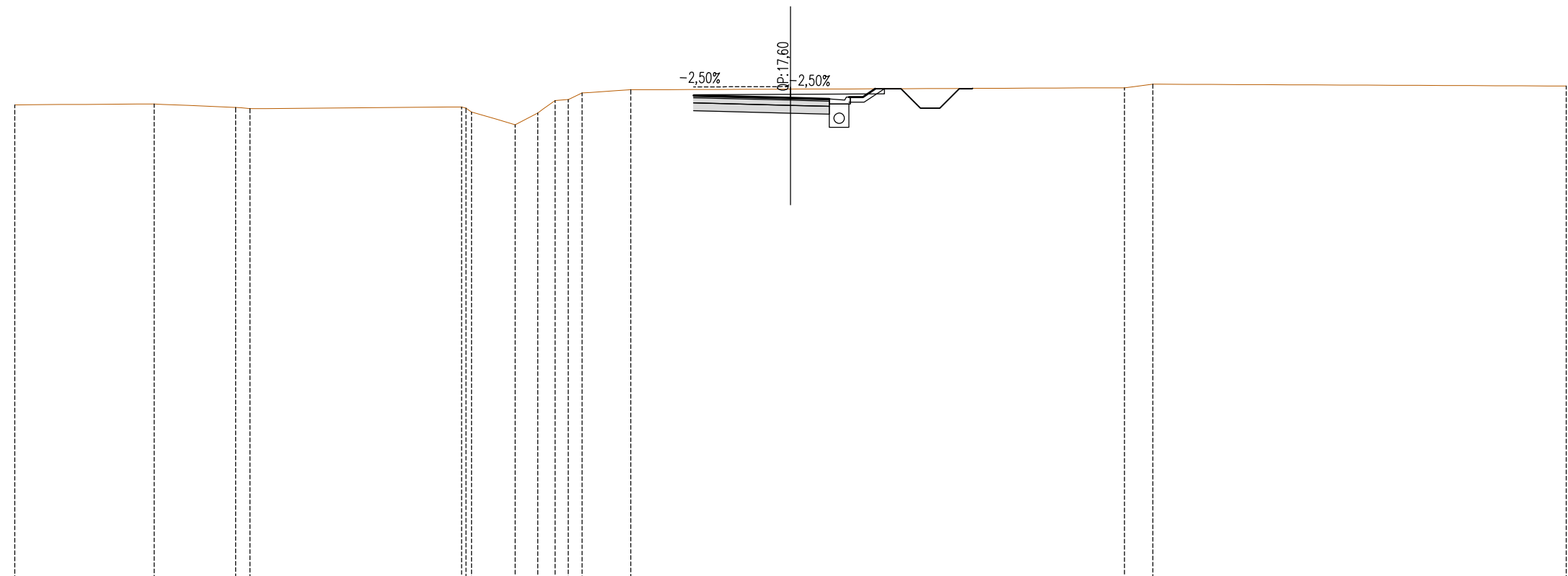


|                                |         |
|--------------------------------|---------|
| *** SCAVI E BONIFICHE          |         |
| IMPRONTA SCOTICO               | 7,38 m  |
| SCAVO SBANCAMENTO E CASSONETTO | 4,23 mq |
| SCAVO FOSSI DI GUARDIA         | 1,16 mq |
| SCAVO A SEZIONE DRENAGGIO      | 0,68 mq |
| LIVELLAMENTO SCAVO CASSONETTO  | 5,25 m  |

|                                  |         |
|----------------------------------|---------|
| *** SISTEMAZIONI E RINTERRI      |         |
| FABBISOGNO MATERIALE DA RILEVATO | 0,03 mq |
| ANTICAPILLARE IN RILEVATO        | 3,75 m  |
| TERRENO VEGETALE                 | 1,11 m  |

|                                 |         |
|---------------------------------|---------|
| *** SOVRASTRUTTURA STRADALE     |         |
| STRATO DI USURA                 | 5,25 m  |
| STRATO DI BINDER                | 0,27 mq |
| STRATO DI BASE                  | 1,05 mq |
| STRATO DI FONDAZIONE NON LEGATA | 1,58 mq |

SEZIONE N. : 24  
 QT. PROGETTO : 17,60  
 DIST.PROG. : 0+395,48  
 DIST.PREC. : 20,00  
 DIST.SUCC. : 20,00



SCALA 1:200

QT.RIF. -1,000

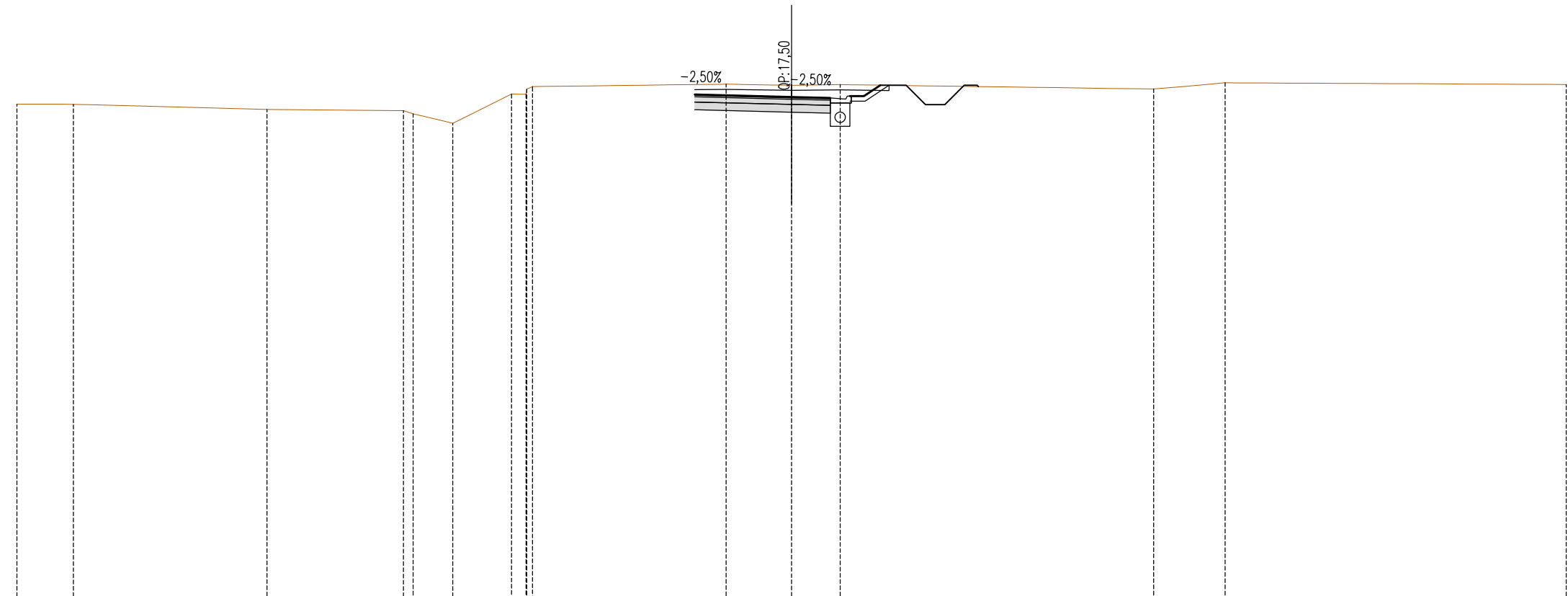
|                        |       |       |                |                         |       |       |       |       |       |       |       |       |       |       |       |       |
|------------------------|-------|-------|----------------|-------------------------|-------|-------|-------|-------|-------|-------|-------|-------|-------|-------|-------|-------|
| QUOTE TERRENO          | 17,33 | 17,36 | 17,23<br>17,18 | 17,25<br>17,20<br>17,05 | 16,56 | 17,02 | 17,90 | 17,53 | 17,79 | 17,91 | 17,94 | 17,99 | 18,13 | 18,06 |       |       |
| DIST.PARZIALI TERRENO  | 5,39  | 3,15  | 0,55           | 8,18                    | 1,69  | 0,87  | 0,68  | 0,50  | 0,54  | 1,89  | 6,17  | 12,92 | 1,10  | 15,99 |       |       |
| QUOTE PROGETTO         |       |       |                |                         |       |       |       |       |       |       | 17,69 | 17,60 | 17,56 | 17,63 | 17,63 | 17,95 |
| DIST.PARZIALI PROGETTO |       |       |                |                         |       |       |       |       |       |       | 3,75  | 1,50  | 0,76  | 0,54  | 0,48  |       |

|                                |         |
|--------------------------------|---------|
| *** SCAVI E BONIFICHE          |         |
| IMPRONTA SCOTICO               | 7,53 m  |
| SCAVO SBANCAMENTO E CASSONETTO | 5,21 mq |
| SCAVO FOSSI DI GUARDIA         | 1,06 mq |
| SCAVO A SEZIONE DRENAGGIO      | 0,68 mq |
| LIVELLAMENTO SCAVO CASSONETTO  | 5,26 m  |

|                                  |         |
|----------------------------------|---------|
| *** SISTEMAZIONI E RINTERRI      |         |
| FABBISOGNO MATERIALE DA RILEVATO | 0,03 mq |
| TERRENO VEGETALE                 | 1,30 m  |
| RISAGOMATURA FOSSI DI GUARDIA    | 0,04 mq |

|                                 |         |
|---------------------------------|---------|
| *** SOVRASTRUTTURA STRADALE     |         |
| STRATO DI USURA                 | 5,25 m  |
| STRATO DI BINDER                | 0,27 mq |
| STRATO DI BASE                  | 1,05 mq |
| STRATO DI FONDAZIONE NON LEGATA | 1,58 mq |

SEZIONE N. : 25  
 QT. PROGETTO : 17,50  
 DIST.PROG. : 0+415,48  
 DIST.PREC. : 20,00



SCALA 1:200

QT.RIF. -2,000

|                        |       |       |      |       |      |       |       |       |       |       |       |       |  |       |       |       |       |       |       |      |       |       |  |
|------------------------|-------|-------|------|-------|------|-------|-------|-------|-------|-------|-------|-------|--|-------|-------|-------|-------|-------|-------|------|-------|-------|--|
| QUOTE TERRENO          | 17,22 | 17,21 |      | 17,02 |      | 16,96 | 16,84 | 16,48 | 17,61 | 17,60 | 17,80 | 17,90 |  | 17,99 | 17,95 | 17,98 |       | 17,80 | 18,05 |      | 17,98 |       |  |
| DIST.PARZIALI TERRENO  | 2,18  |       | 7,50 |       | 5,29 | 0,38  | 1,53  | 2,28  | 0,96  |       | 7,50  |       |  | 2,54  | 1,88  |       |       | 12,14 |       | 2,77 |       | 13,21 |  |
| QUOTE PROGETTO         |       |       |      |       |      |       |       |       |       |       |       |       |  | 17,59 | 17,50 | 17,46 | 17,53 |       |       |      |       |       |  |
| DIST.PARZIALI PROGETTO |       |       |      |       |      |       |       |       |       |       |       |       |  | 3,75  | 1,50  | 0,76  | 0,54  |       |       |      |       |       |  |