

**AUTOSTRADA (A14) : BOLOGNA-BARI-TARANTO**

AMPLIAMENTO ALLA TERZA CORSIA  
DEL TRATTO RIMINI NORD-PEDASO

TRATTO: CATTOLICA - FANO

OPERE COMPENSATIVE COMUNE DI PESARO

**PROGETTO DEFINITIVO**

NUOVO SVINCOLO DI PESARO SUD

PARTE STRADALE

SEZIONI TRASVERSALI  
RAMPA B

**IL PROGETTISTA SPECIALISTICO**

Ing. Gianluca Spinazzola  
Ord. Ingg. Milano N. 26796

RESPONSABILE UFFICIO STD

**IL RESPONSABILE INTEGRAZIONE  
PRESTAZIONI SPECIALISTICHE**


Ing. Michele Angelo Parrella  
Ord. Ingg. Avellino N. 933

CAPO COMMESSA/PROJECT ENGINEER

**IL DIRETTORE TECNICO**

Ing. Orlando Mazza  
Ord. Ingg. Pavia N. 1496

WBS	RIFERIMENTO ELABORATO							DATA: FEBBRAIO 2015	REVISIONE	
	DIRETTORIO			FILE					n.	data
-	codice	commessa	N.Prog.	unita'	ufficio	n. progressivo	Rev.	1	LUGLIO 2016	
-	1	1	1	4	3	10	1	STPSTD0072-1	SCALA: 1:200	

 gruppo Atlantia	DIVISIONE:		CONSULENZA:	
	REDDATTO:		VERIFICATO:	

	VISTO DEL COMMITTENTE  Geom. Claudio CERBARANO	VISTO DEL CONCEDENTE  Ministero delle Infrastrutture e dei Trasporti DIPARTIMENTO PER LE INFRASTRUTTURE, GLI AFFARI GENERALI ED IL PERSONALE STRUTTURA DI VIGILANZA SULLE CONCESSIONARIE AUTOSTRADALI
--	---	--



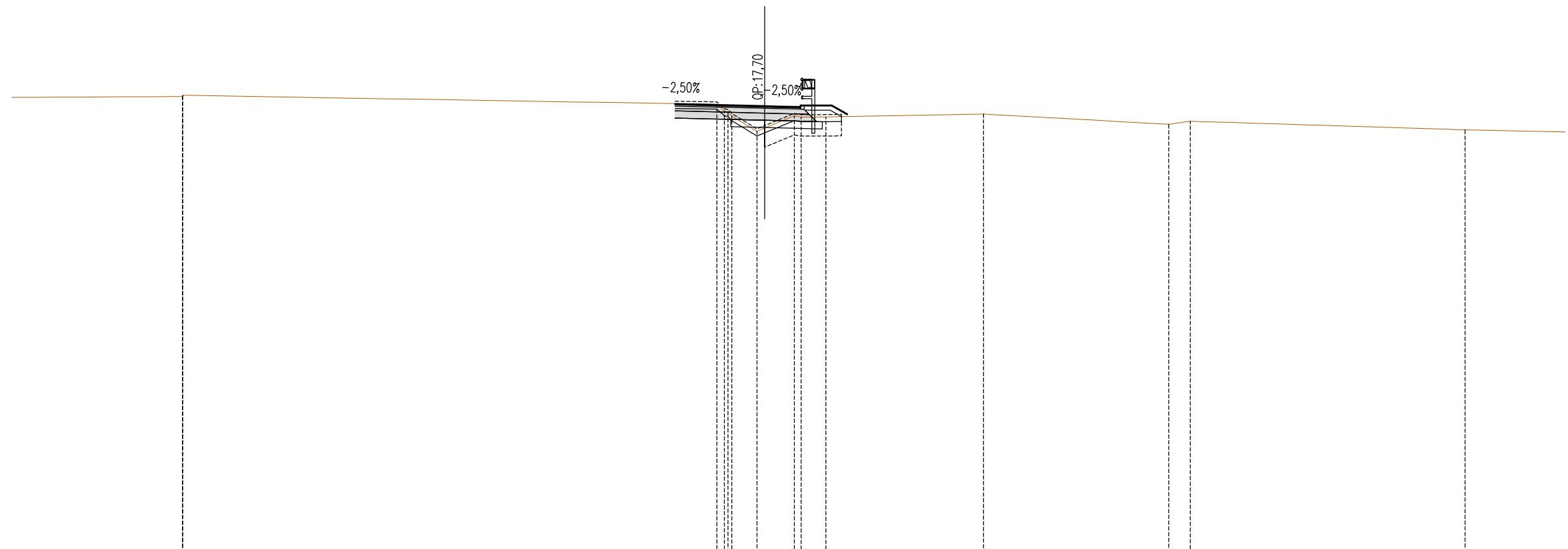


*** SCAVI E BONIFICHE	
IMPRONTA SCOTICO	7,47 m
SCAVO SBANCAMENTO E CASSONETTO	0,84 mq
BONIFICA IN RILEVATO	3,33 m
LIVELLAMENTO SCAVO CASSONETTO	2,52 m

*** SISTEMAZIONI E RINTERRI	
FABBISOGNO MATERIALE DA RILEVATO	1,43 mq
ANTICAPILLARE IN RILEVATO	7,47 m
TERRENO VEGETALE	2,05 m
MATERIALE A1-A3 (incluso nel totale)	1,15 mq

*** SOVRASTRUTTURA STRADALE	
STRATO DI USURA	5,25 m
STRATO DI BINDER	0,27 mq
STRATO DI BASE	1,10 mq
STRATO DI FONDAZIONE NON LEGATA	1,74 mq

SEZIONE N. : 3  
 QT. PROGETTO : 17,70  
 DIST.PROG. : 0+040,00  
 DIST.PREC. : 20,00  
 DIST.SUCC. : 8,48



SCALA 1:200

QT.RIF. -1,000

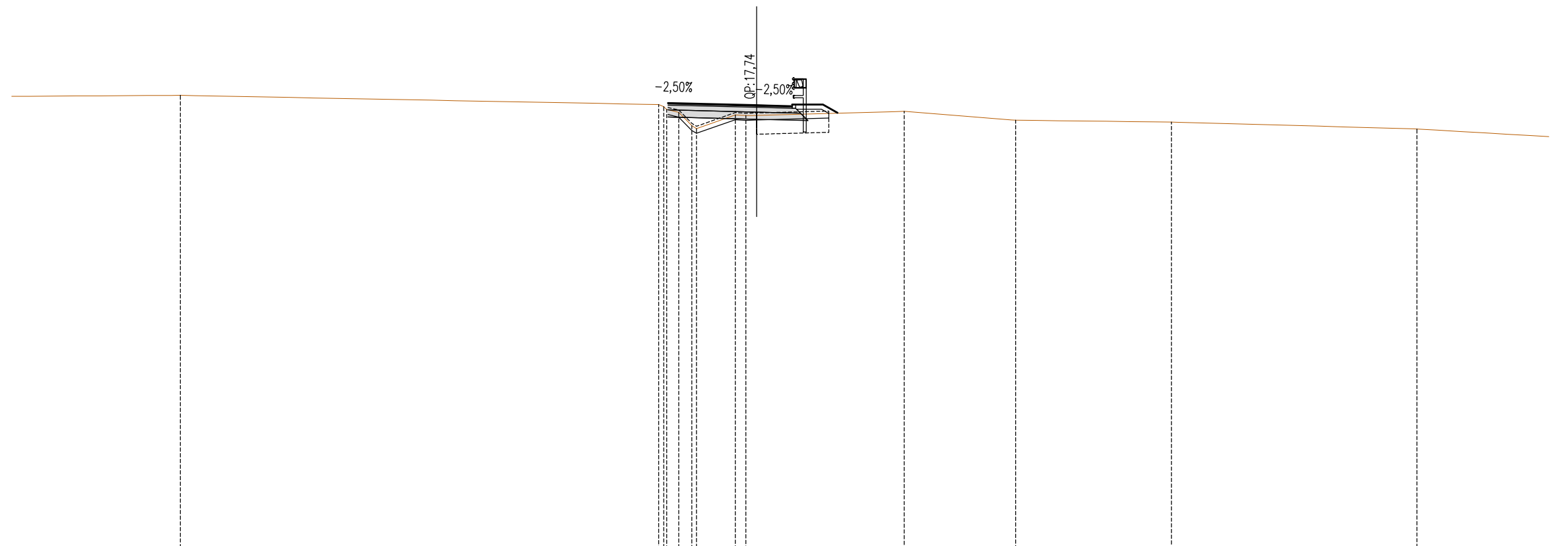
QUOTE TERRENO	18,10 18,15		17,78 17,50 17,46 17,29 16,65 16,79 17,30 17,23 17,25	17,37	16,94 17,07	16,71		
DIST.PARZIALI TERRENO		22,36	1,05 0,33 1,24	1,03	6,59	7,75	0,91	11,49
QUOTE PROGETTO			17,79	17,70 17,69	17,66 17,73	17,73 17,36		
DIST.PARZIALI PROGETTO			3,75	0,50	1,00	1,30	0,65	

*** SCAVI E BONIFICHE	
IMPRONTA SCOTICO	7,18 m
SCAVO SBANCAMENTO E CASSONETTO	0,07 mq
BONIFICA IN RILEVATO	3,05 m
LIVELLAMENTO SCAVO CASSONETTO	1,96 m

*** SISTEMAZIONI E RINTERRI	
FABBISOGNO MATERIALE DA RILEVATO	1,32 mq
ANTICAPILLARE IN RILEVATO	7,18 m
TERRENO VEGETALE	2,01 m

*** SOVRASTRUTTURA STRADALE	
STRATO DI USURA	5,25 m
STRATO DI BINDER	0,27 mq
STRATO DI BASE	1,10 mq
STRATO DI FONDAZIONE NON LEGATA	1,74 mq

SEZIONE N. : 4  
 QT. PROGETTO : 17,74  
 DIST.PROG. : 0+048,48  
 DIST.PREC. : 8,48  
 DIST.SUCC. : 11,52



SCALA 1:200

QT.RIF. -1,000

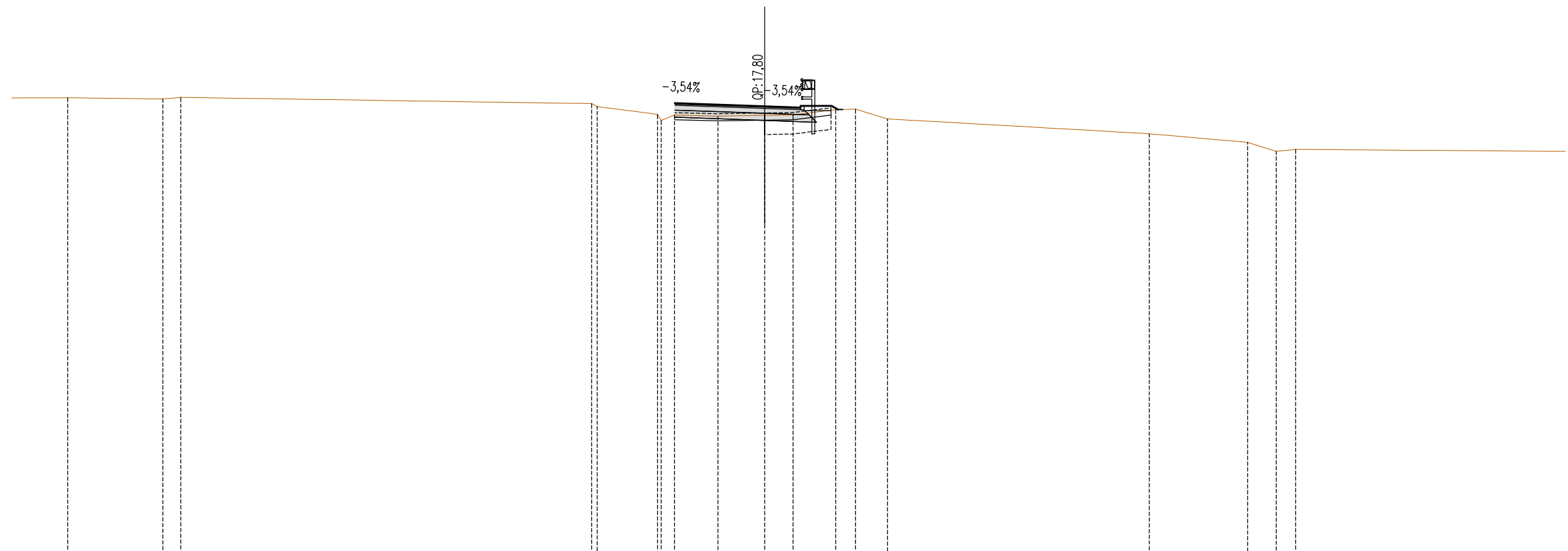
QUOTE TERRENO	18,16		17,77	17,68	17,66	17,44	16,98	16,76	17,33	17,30	17,32	17,48	17,11	17,03	16,74	
DIST.PARZIALI TERRENO		20,22	0,51	0,56	1,64	0,45	0,45		6,24			4,71	6,59	10,39	12,08	
QUOTE PROGETTO			17,84						17,74	17,73	17,70	17,77	17,77	17,42		
DIST.PARZIALI PROGETTO				3,75	0,50	1,00	1,30	0,62								

*** SCAVI E BONIFICHE	
IMPRONTA SCOTICO	6,55 m
SCAVO SBANCAMENTO E CASSONETTO	0,18 mq
BONIFICA IN RILEVATO	2,79 m
LIVELLAMENTO SCAVO CASSONETTO	2,41 m

*** SISTEMAZIONI E RINTERRI	
FABBISOGNO MATERIALE DA RILEVATO	0,49 mq
ANTICAPILLARE IN RILEVATO	6,55 m
TERRENO VEGETALE	1,61 m

*** SOVRASTRUTTURA STRADALE	
STRATO DI USURA	5,27 m
STRATO DI BINDER	0,27 mq
STRATO DI BASE	1,10 mq
STRATO DI FONDAZIONE NON LEGATA	1,74 mq

SEZIONE N. : 5  
 QT. PROGETTO : 17,80  
 DIST.PROG. : 0+060,00  
 DIST.PREC. : 11,52  
 DIST.SUCC. : 18,08



SCALA 1:200

QT.RIF. -1,000

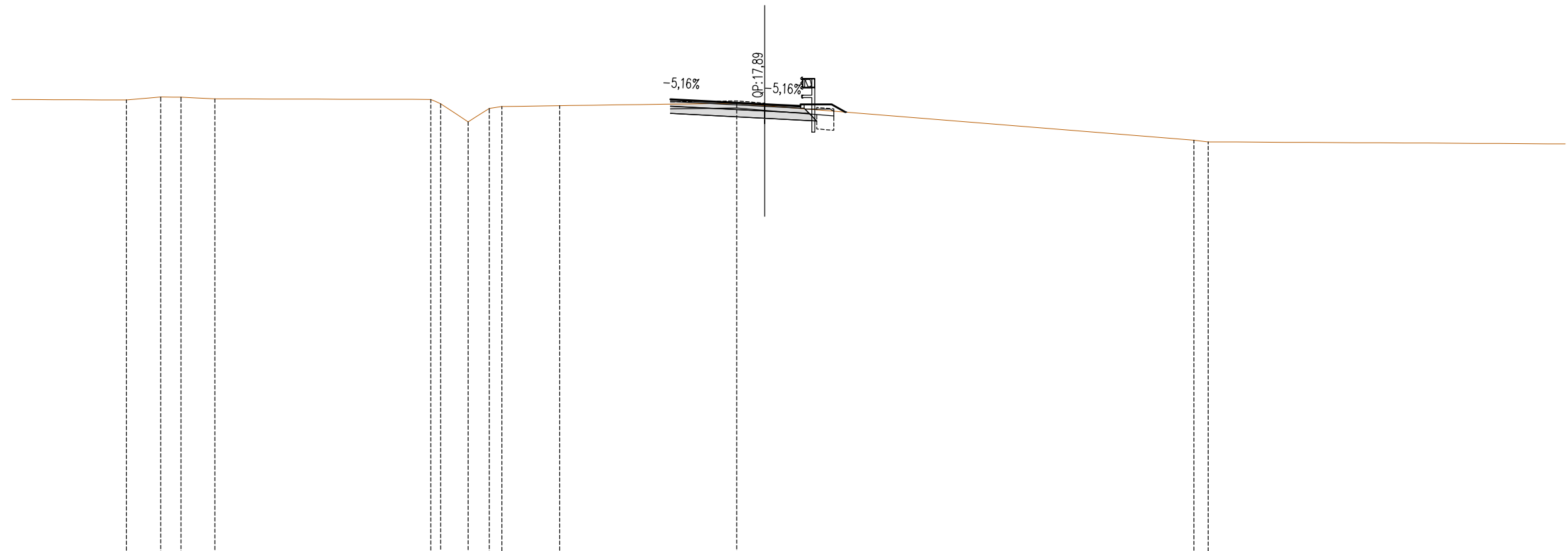
QUOTE TERRENO	18,16	18,11	18,17		17,91	17,79	17,46	17,41	17,43	17,39	17,42	17,44	17,66	17,68	17,27		16,65	16,29	15,91	16,00
DIST.PARZIALI TERRENO		3,98	0,74	18,17	17,20	2,53	0,56	1,81	1,96	1,18	1,79	0,83	1,34	10,95			4,11	1,20	0,82	17,78
QUOTE PROGETTO							17,93				17,80	17,78	17,75	17,82	17,82					
DIST.PARZIALI PROGETTO								3,76			0,50	1,00	1,30							

*** SCAVI E BONIFICHE	
IMPRONTA SCOTICO	6,85 m
SCAVO SBANCAMENTO E CASSONETTO	1,78 mq
BONIFICA IN RILEVATO	0,72 m
LIVELLAMENTO SCAVO CASSONETTO	6,12 m

*** SISTEMAZIONI E RINTERRI	
FABBISOGNO MATERIALE DA RILEVATO	0,26 mq
ANTICAPILLARE IN RILEVATO	4,67 m
TERRENO VEGETALE	1,96 m

*** SOVRASTRUTTURA STRADALE	
STRATO DI USURA	5,45 m
STRATO DI BINDER	0,28 mq
STRATO DI BASE	1,14 mq
STRATO DI FONDAZIONE NON LEGATA	1,79 mq

SEZIONE N. : 6  
 QT. PROGETTO : 17,89  
 DIST.PROG. : 0+078,08  
 DIST.PREC. : 18,08  
 DIST.SUCC. : 21,92



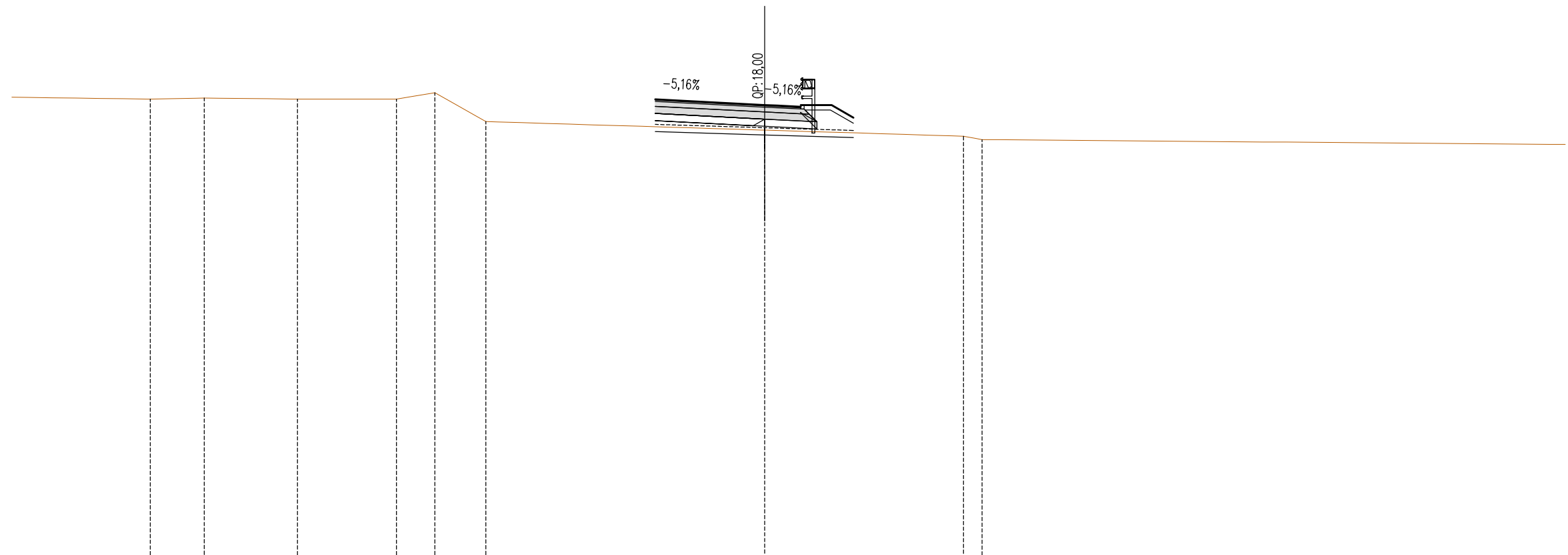
SCALA 1:200

QT.RIF. -1,000

QUOTE TERRENO	18,07	18,19	18,18	18,11		18,09	17,91	17,15	17,71	17,79	17,83		17,93	17,83		16,38	16,31		
DIST.PARZIALI TERRENO	1,44	0,85	1,42		9,03	0,41	1,15	0,89	0,32	2,42		7,41	1,17		17,96	0,60	21,44		
QUOTE PROGETTO													18,09	17,89	17,86	17,81	17,88	17,88	17,56
DIST.PARZIALI PROGETTO													3,94	0,50	1,00	1,30	0,57		

*** SCAVI E BONIFICHE	
IMPRONTA SCOTICO	8,31 m
*** SISTEMAZIONI E RINTERRI	
FABBISOGNO MATERIALE DA RILEVATO	6,21 mq
ANTICAPILLARE IN RILEVATO	8,31 m
TERRENO VEGETALE	2,35 m
MATERIALE CIGLIO	0,12 mq
MATERIALE A1-A3 (incluso nel totale)	0,75 mq
*** SOVRASTRUTTURA STRADALE	
STRATO DI USURA	6,09 m
STRATO DI BINDER	0,31 mq
STRATO DI BASE	1,27 mq
STRATO DI FONDAZIONE NON LEGATA	1,99 mq

SEZIONE N. : 7  
 QT. PROGETTO : 18,00  
 DIST.PROG. : 0+100,00  
 DIST.PREC. : 21,92  
 DIST.SUCC. : 21,09



SCALA 1:200

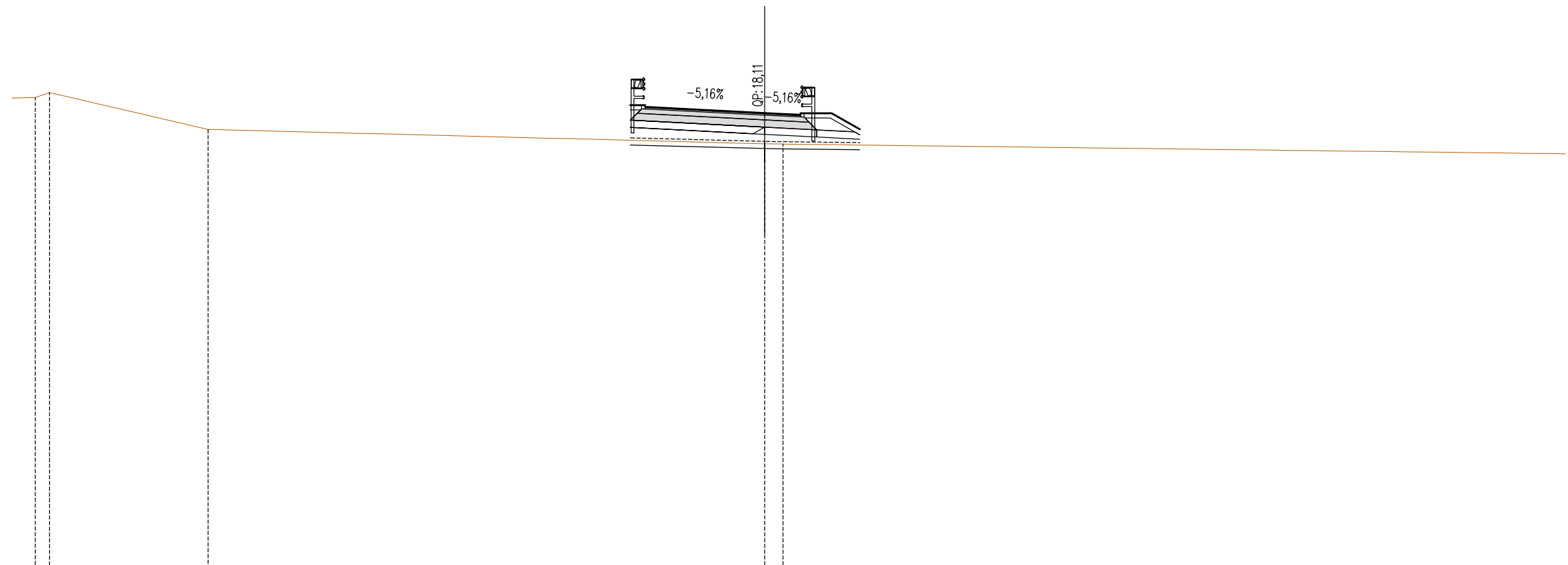
QT.RIF. -1,000

QUOTE TERRENO	18,25	18,29	18,25	18,25	18,51	17,31	16,95	16,69	16,55				
DIST.PARZIALI TERRENO	7,71	2,26	3,90	4,13	1,61	2,13	11,67	8,31	0,78	30,90			
QUOTE PROGETTO							18,24	18,00	17,97	17,92	17,99	17,99	17,47
DIST.PARZIALI PROGETTO							4,58	0,50	1,00	1,30	0,91		



*** SCAVI E BONIFICHE	
IMPRONTA SCOTICO	9,60 m
*** SISTEMAZIONI E RINTERRI	
FABBISOGNO MATERIALE DA RILEVATO	9,37 mq
ANTICAPILLARE IN RILEVATO	9,60 m
TERRENO VEGETALE	3,28 m
MATERIALE CIGLIO	0,76 mq
MATERIALE A1-A3 (incluso nel totale)	0,65 mq
*** SOVRASTRUTTURA STRADALE	
STRATO DI USURA	6,51 m
STRATO DI BINDER	0,33 mq
STRATO DI BASE	1,40 mq
STRATO DI FONDAZIONE LEGATA	0,01 mq
STRATO DI FONDAZIONE NON LEGATA	2,25 mq

SEZIONE N. : 8  
 QT. PROGETTO : 18,11  
 DIST.PROG. : 0+121,09  
 DIST.PREC. : 21,09  
 DIST.SUCC. : 18,91



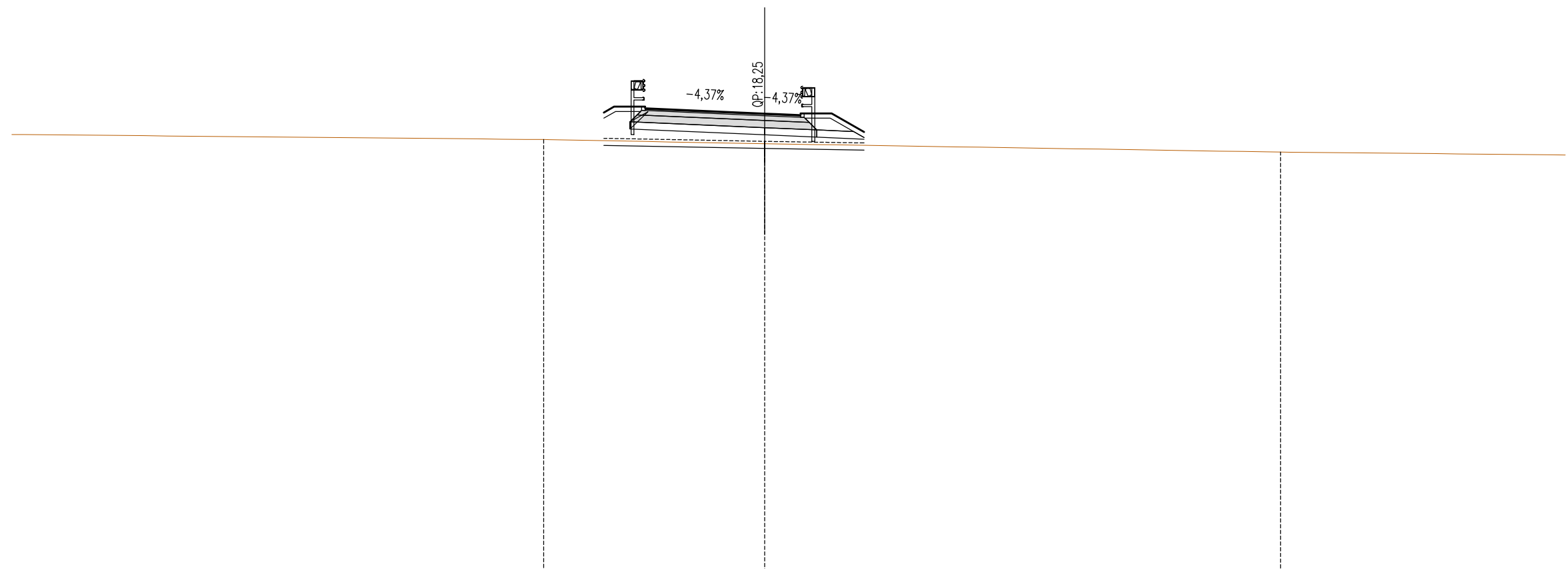
SCALA 1:200

QT.RIF. -1,000

QUOTE TERRENO	18,75 18,96	17,42	16,82 16,80	
DIST.PARZIALI TERRENO	0,60	6,63	23,29	0,77 39,23
QUOTE PROGETTO			18,43 18,36 18,43 18,31	18,11 18,08 18,03 18,10 18,10 17,42
DIST.PARZIALI PROGETTO			0,62 1,00	4,00 0,50 1,00 1,30 1,18

*** SCAVI E BONIFICHE	
IMPRONTA SCOTICO	10,88 m
*** SISTEMAZIONI E RINTERRI	
FABBISOGNO MATERIALE DA RILEVATO	10,91 mq
ANTICAPILLARE IN RILEVATO	10,88 m
TERRENO VEGETALE	4,66 m
MATERIALE CIGLIO	0,75 mq
MATERIALE A1-A3 (incluso nel totale)	2,45 mq
*** SOVRASTRUTTURA STRADALE	
STRATO DI USURA	6,50 m
STRATO DI BINDER	0,33 mq
STRATO DI BASE	1,40 mq
STRATO DI FONDAZIONE LEGATA	0,01 mq
STRATO DI FONDAZIONE NON LEGATA	2,25 mq

SEZIONE N. : 9  
 QT. PROGETTO : 18,25  
 DIST.PROG. : 0+140,00  
 DIST.PREC. : 18,91  
 DIST.SUCC. : 20,00



SCALA 1:200

QT.RIF. -1,000

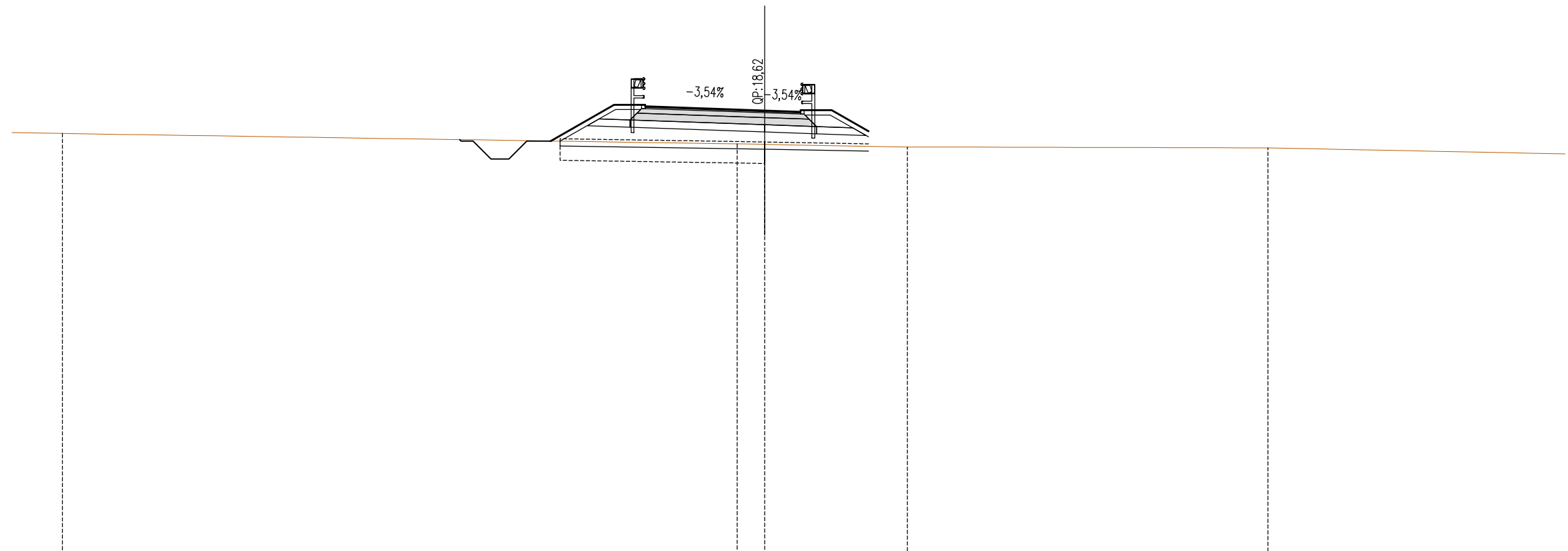
QUOTE TERRENO		17,16		16,99		16,64	
DIST.PARZIALI TERRENO	25,93		9,25		21,58		18,42
QUOTE PROGETTO			18,29 18,54	18,47 18,54	18,25 18,23	18,18 18,25	18,25 17,48
DIST.PARZIALI PROGETTO			0,43 1,30	1,00	4,00	0,50 1,00	1,30 1,35

*** SCAVI E BONIFICHE	
IMPRONTA SCOTICO	12,90 m
BONIFICA IN RILEVATO	8,56 m
SCAVO FOSSI DI GUARDIA	1,24 mq

*** SISTEMAZIONI E RINTERRI	
FABBISOGNO MATERIALE DA RILEVATO	13,95 mq
ANTICAPILLARE IN RILEVATO	12,90 m
TERRENO VEGETALE	7,43 m
MATERIALE CIGLIO	1,14 mq
MATERIALE A1-A3 (incluso nel totale)	3,33 mq

*** SOVRASTRUTTURA STRADALE	
STRATO DI USURA	6,50 m
STRATO DI BINDER	0,33 mq
STRATO DI BASE	1,40 mq
STRATO DI FONDAZIONE LEGATA	0,01 mq
STRATO DI FONDAZIONE NON LEGATA	2,25 mq

SEZIONE N. : 10  
 QT. PROGETTO : 18,62  
 DIST.PROG. : 0+160,00  
 DIST.PREC. : 20,00  
 DIST.SUCC. : 24,77



SCALA 1:200

QT.RIF. 0,000

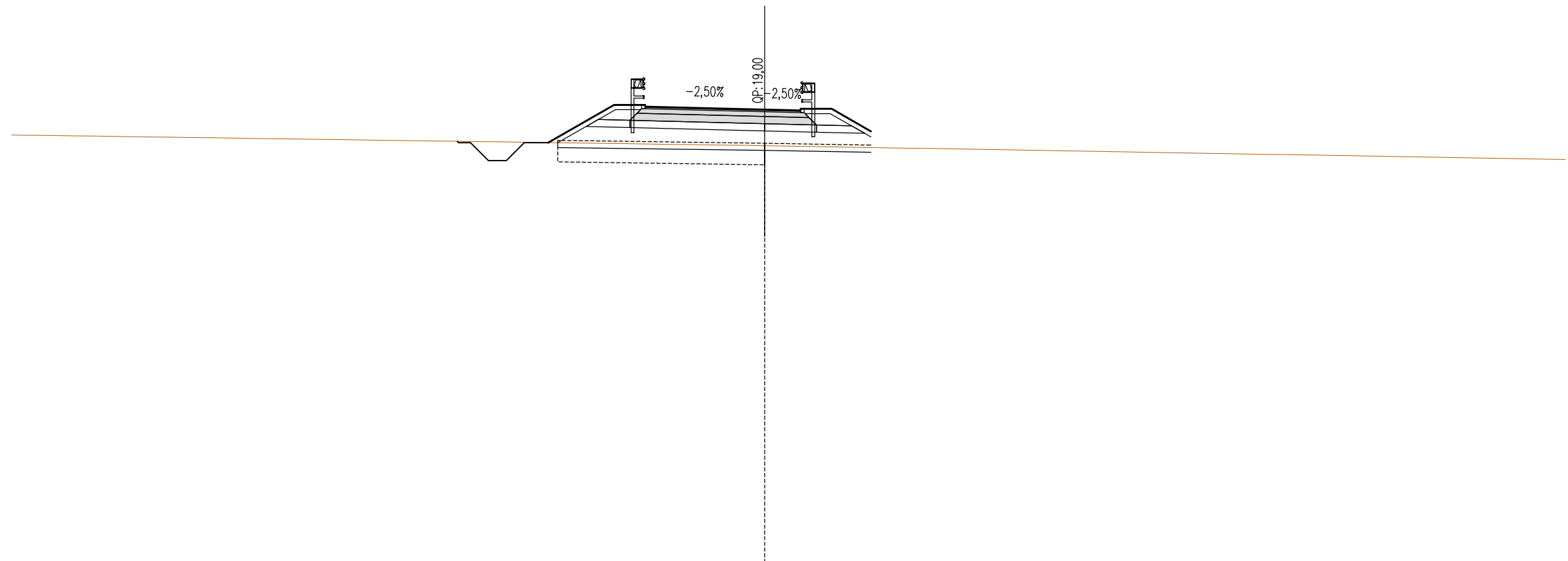
QUOTE TERRENO	17,66				17,23	17,21		17,10			17,06			
DIST.PARZIALI TERRENO		28,23			1,16	5,97		15,08			18,94			
QUOTE PROGETTO			17,35	18,87	18,80	18,87	18,76		18,62	18,60	18,57	18,64	18,64	17,76
DIST.PARZIALI PROGETTO			2,66	1,30	1,00	4,00	0,50	1,00	1,30	1,54				

*** SCAVI E BONIFICHE	
IMPRONTA SCOTICO	13,11 m
BONIFICA IN RILEVATO	8,66 m
SCAVO FOSSI DI GUARDIA	1,24 mq

*** SISTEMAZIONI E RINTERRI	
FABBISOGNO MATERIALE DA RILEVATO	15,09 mq
ANTICAPILLARE IN RILEVATO	13,11 m
TERRENO VEGETALE	7,68 m
MATERIALE CIGLIO	1,13 mq
MATERIALE A1-A3 (incluso nel totale)	3,34 mq

*** SOVRASTRUTTURA STRADALE	
STRATO DI USURA	6,50 m
STRATO DI BINDER	0,33 mq
STRATO DI BASE	1,40 mq
STRATO DI FONDAZIONE LEGATA	0,01 mq
STRATO DI FONDAZIONE NON LEGATA	2,25 mq

SEZIONE N. : 11  
 QT. PROGETTO : 19,00  
 DIST.PROG. : 0+184,77  
 DIST.PREC. : 24,77  
 DIST.SUCC. : 6,83



SCALA 1:200

QT.RIF. 0,000

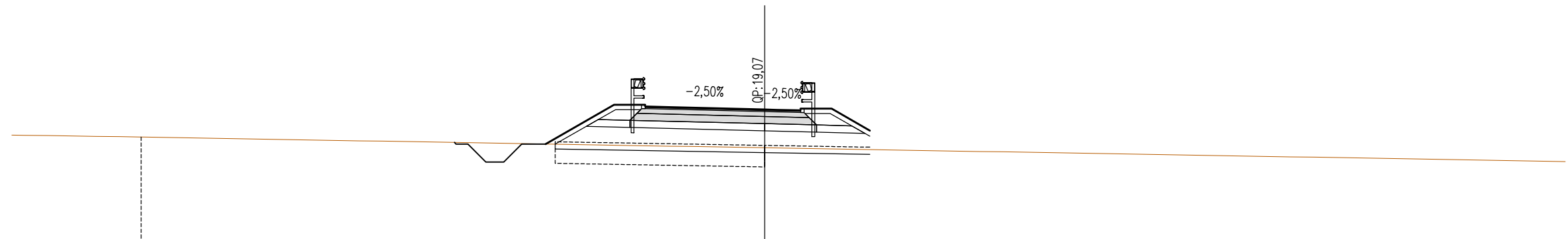
QUOTE TERRENO												
DIST.PARZIALI TERRENO	40,00					17,49	40,00					
QUOTE PROGETTO		17,62	19,19	19,12	19,19	19,10	4,00	19,00	18,99	18,96	19,03	18,09
DIST.PARZIALI PROGETTO		2,76	1,30	1,00			4,00	0,50	1,00	1,30	1,65	

*** SCAVI E BONIFICHE	
IMPRONTA SCOTICO	13,17 m
BONIFICA IN RILEVATO	8,77 m
SCAVO FOSSI DI GUARDIA	1,25 mq

*** SISTEMAZIONI E RINTERRI	
FABBISOGNO MATERIALE DA RILEVATO	16,12 mq
ANTICAPILLARE IN RILEVATO	13,17 m
TERRENO VEGETALE	7,74 m
MATERIALE CIGLIO	1,13 mq
MATERIALE A1-A3 (incluso nel totale)	3,34 mq

*** SOVRASTRUTTURA STRADALE	
STRATO DI USURA	6,50 m
STRATO DI BINDER	0,33 mq
STRATO DI BASE	1,40 mq
STRATO DI FONDAZIONE LEGATA	0,01 mq
STRATO DI FONDAZIONE NON LEGATA	2,25 mq

SEZIONE N. : 12  
 QT. PROGETTO : 19,07  
 DIST.PROG. : 0+191,60  
 DIST.PREC. : 6,83  
 DIST.SUCC. : 8,40



SCALA 1:200

QT.RIF. 0,000

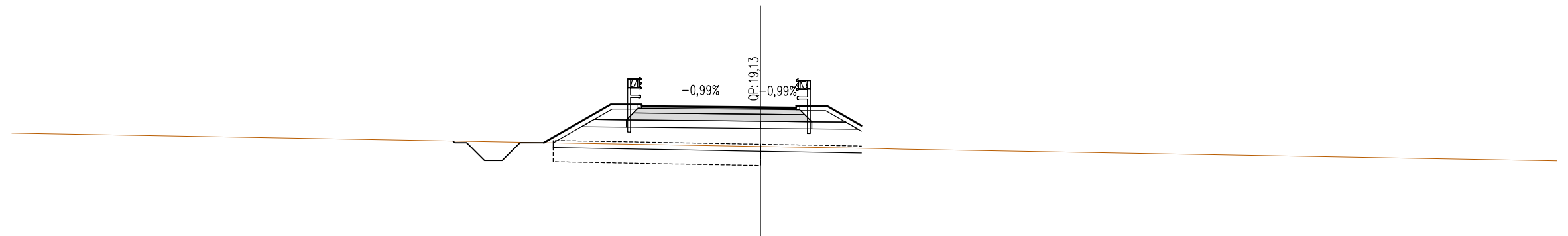
QUOTE TERRENO	17,92								17,47				
DIST.PARZIALI TERRENO		26,09								40,00			
QUOTE PROGETTO		17,62	19,26	19,19	19,26	19,17		19,07	19,05	19,03	19,10	19,10	18,19
DIST.PARZIALI PROGETTO			2,86	1,30	1,00		4,00	0,50	1,00	1,30	1,60		

*** SCAVI E BONIFICHE	
IMPRONTA SCOTICO	12,97 m
BONIFICA IN RILEVATO	8,72 m
SCAVO FOSSI DI GUARDIA	1,25 mq

*** SISTEMAZIONI E RINTERRI	
FABBISOGNO MATERIALE DA RILEVATO	16,28 mq
ANTICAPILLARE IN RILEVATO	12,97 m
TERRENO VEGETALE	7,51 m
MATERIALE CIGLIO	1,12 mq
MATERIALE A1-A3 (incluso nel totale)	3,34 mq

*** SOVRASTRUTTURA STRADALE	
STRATO DI USURA	6,50 m
STRATO DI BINDER	0,33 mq
STRATO DI BASE	1,40 mq
STRATO DI FONDAZIONE LEGATA	0,01 mq
STRATO DI FONDAZIONE NON LEGATA	2,25 mq

SEZIONE N. : 13  
 QT. PROGETTO : 19,13  
 DIST.PROG. : 0+200,00  
 DIST.PREC. : 8,40  
 DIST.SUCC. : 20,00



SCALA 1:200

QT.RIF. 0,000

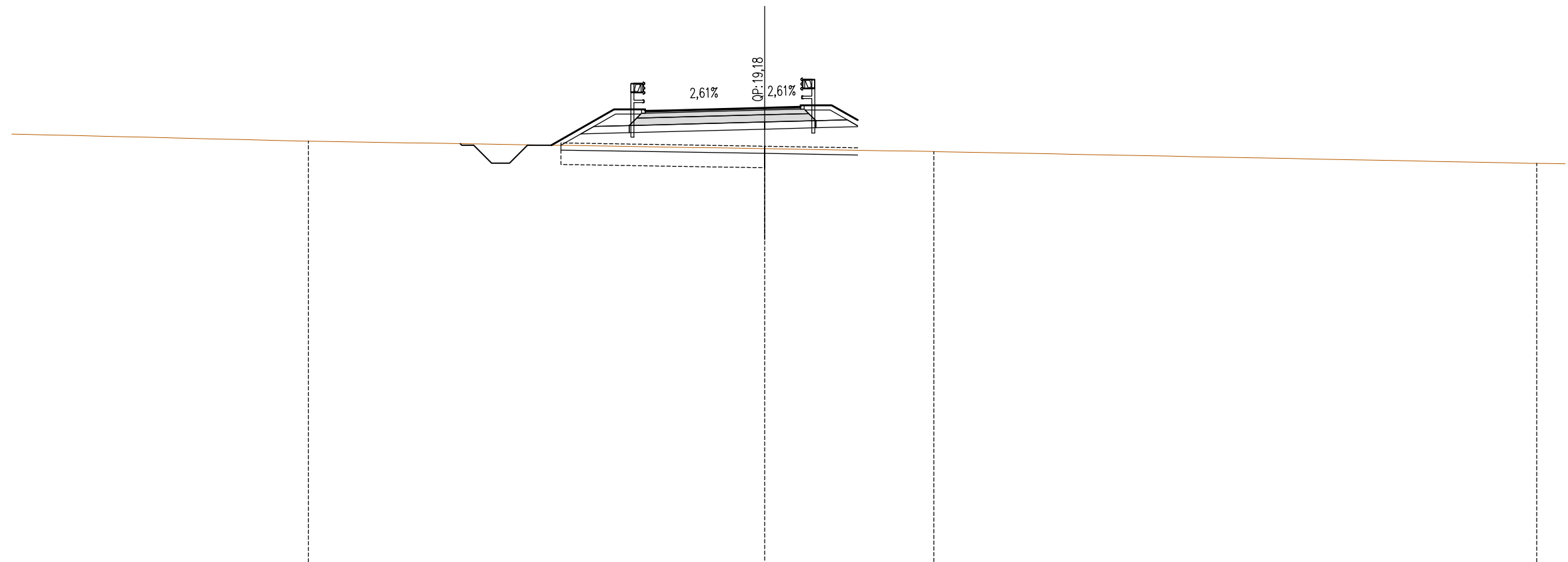
QUOTE TERRENO											
DIST.PARZIALI TERRENO	32,70					17,48	40,00				
QUOTE PROGETTO		17,64	19,25	19,18	19,25	19,17	19,13	19,12	19,11	19,18	18,36
DIST.PARZIALI PROGETTO		2,81	1,30	1,00	4,00	0,50	1,00	1,30	1,45		

*** SCAVI E BONIFICHE	
IMPRONTA SCOTICO	12,42 m
BONIFICA IN RILEVATO	8,53 m
SCAVO FOSSI DI GUARDIA	1,25 mq

*** SISTEMAZIONI E RINTERRI	
FABBISOGNO MATERIALE DA RILEVATO	15,66 mq
ANTICAPILLARE IN RILEVATO	12,42 m
TERRENO VEGETALE	6,87 m
MATERIALE CIGLIO	1,12 mq
MATERIALE A1-A3 (incluso nel totale)	2,86 mq

*** SOVRASTRUTTURA STRADALE	
STRATO DI USURA	6,50 m
STRATO DI BINDER	0,32 mq
STRATO DI BASE	1,40 mq
STRATO DI FONDAZIONE LEGATA	0,01 mq
STRATO DI FONDAZIONE NON LEGATA	2,25 mq

SEZIONE N. : 14  
 QT. PROGETTO : 19,18  
 DIST.PROG. : 0+220,00  
 DIST.PREC. : 20,00  
 DIST.SUCC. : 18,21



SCALA 1:200

QT.RIF. 0,000

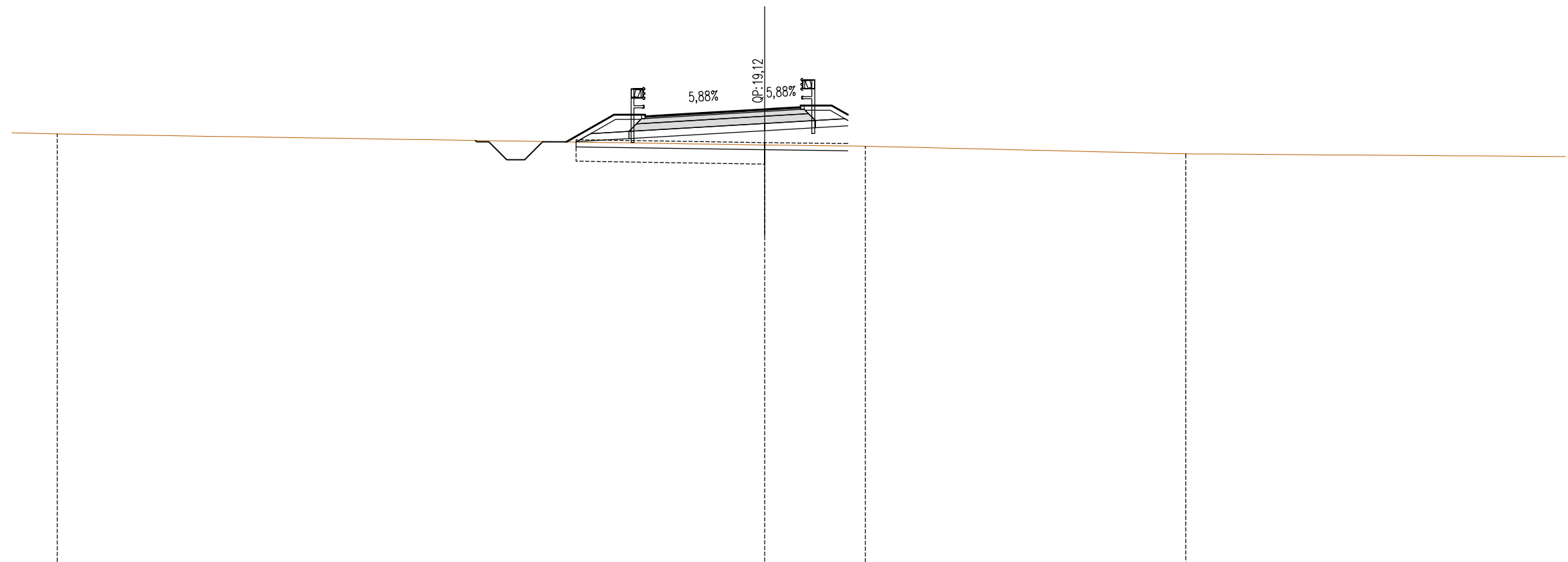
QUOTE TERRENO		17,79		17,48		17,36		16,86					
DIST.PARZIALI TERRENO	17,41		19,10		7,08		25,22						
QUOTE PROGETTO			17,62	19,12	19,05	19,12	19,08	19,18	19,20	19,22	19,29	19,29	18,67
DIST.PARZIALI PROGETTO			2,63	1,30	1,00	4,00	0,50	1,00	1,30	1,09			

*** SCAVI E BONIFICHE	
IMPRONTA SCOTICO	11,37 m
BONIFICA IN RILEVATO	7,89 m
SCAVO FOSSI DI GUARDIA	1,25 mq

*** SISTEMAZIONI E RINTERRI	
FABBISOGNO MATERIALE DA RILEVATO	11,69 mq
ANTICAPILLARE IN RILEVATO	11,37 m
TERRENO VEGETALE	5,67 m
MATERIALE CIGLIO	1,15 mq
MATERIALE A1-A3 (incluso nel totale)	2,91 mq

*** SOVRASTRUTTURA STRADALE	
STRATO DI USURA	6,51 m
STRATO DI BINDER	0,33 mq
STRATO DI BASE	1,40 mq
STRATO DI FONDAZIONE LEGATA	0,01 mq
STRATO DI FONDAZIONE NON LEGATA	2,25 mq

SEZIONE N. : 15  
 QT. PROGETTO : 19,12  
 DIST.PROG. : 0+238,21  
 DIST.PREC. : 18,21  
 DIST.SUCC. : 21,79



SCALA 1:200

QT.RIF. 0,000

QUOTE TERRENO	18,09					17,63	17,58					17,26				
DIST.PARZIALI TERRENO	29,59				4,22		13,40				22,38					
QUOTE PROGETTO					17,76	18,90	18,83	18,90	18,89	4,00	19,12	19,15	19,21	19,28	19,28	18,89
DIST.PARZIALI PROGETTO					1,99	1,30	1,00	4,00		0,50	1,00	1,30	0,68			

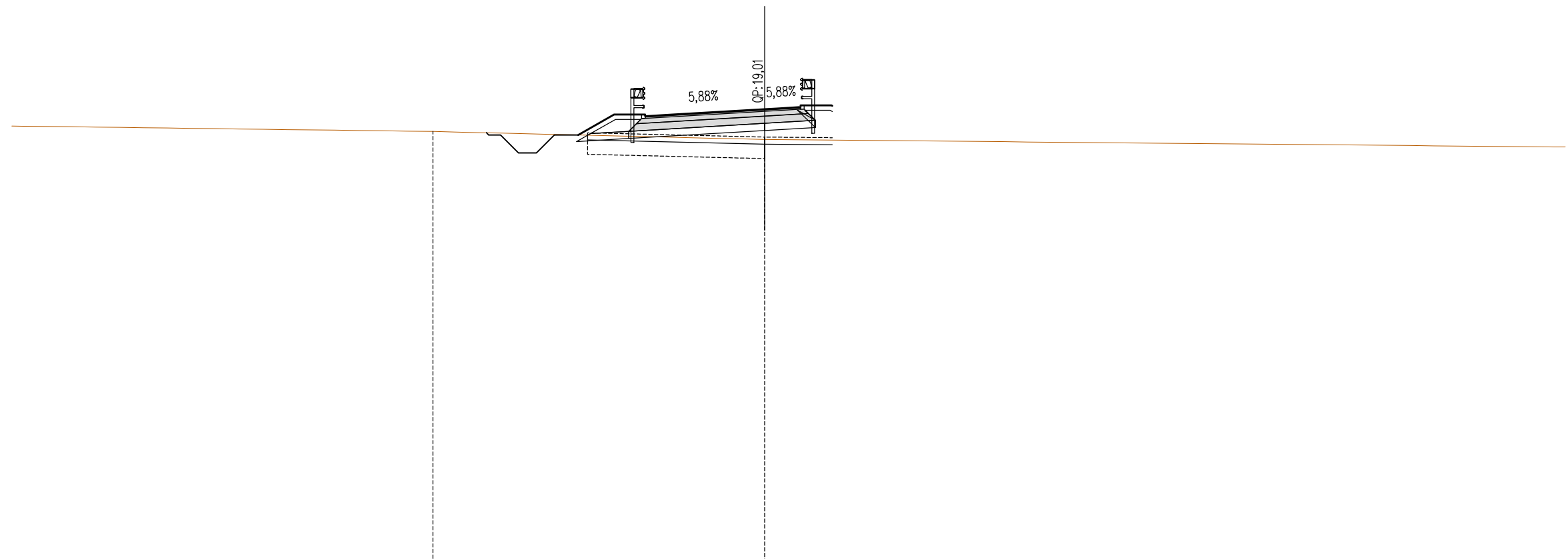


*** SCAVI E BONIFICHE	
IMPRONTA SCOTICO	10,24 m
BONIFICA IN RILEVATO	7,41 m
SCAVO FOSSI DI GUARDIA	1,29 mq

*** SISTEMAZIONI E RINTERRI	
FABBISOGNO MATERIALE DA RILEVATO	8,01 mq
ANTICAPILLARE IN RILEVATO	10,24 m
TERRENO VEGETALE	4,36 m
MATERIALE CIGLIO	0,78 mq
MATERIALE A1-A3 (incluso nel totale)	3,03 mq

*** SOVRASTRUTTURA STRADALE	
STRATO DI USURA	6,51 m
STRATO DI BINDER	0,32 mq
STRATO DI BASE	1,40 mq
STRATO DI FONDAZIONE LEGATA	0,01 mq
STRATO DI FONDAZIONE NON LEGATA	2,25 mq

SEZIONE N. : 16  
 QT. PROGETTO : 19,01  
 DIST.PROG. : 0+260,00  
 DIST.PREC. : 21,79  
 DIST.SUCC. : 20,69



SCALA 1:200

QT.RIF. 0,000

QUOTE TERRENO		18,08		17,75									
DIST.PARZIALI TERRENO	23,57		13,88				40,00						
QUOTE PROGETTO			17,94	18,79	18,72	18,79	18,78	19,01	19,04	19,10	19,17	19,17	19,15
DIST.PARZIALI PROGETTO			1,50	1,30	1,00	4,00	0,50	1,00	1,30				

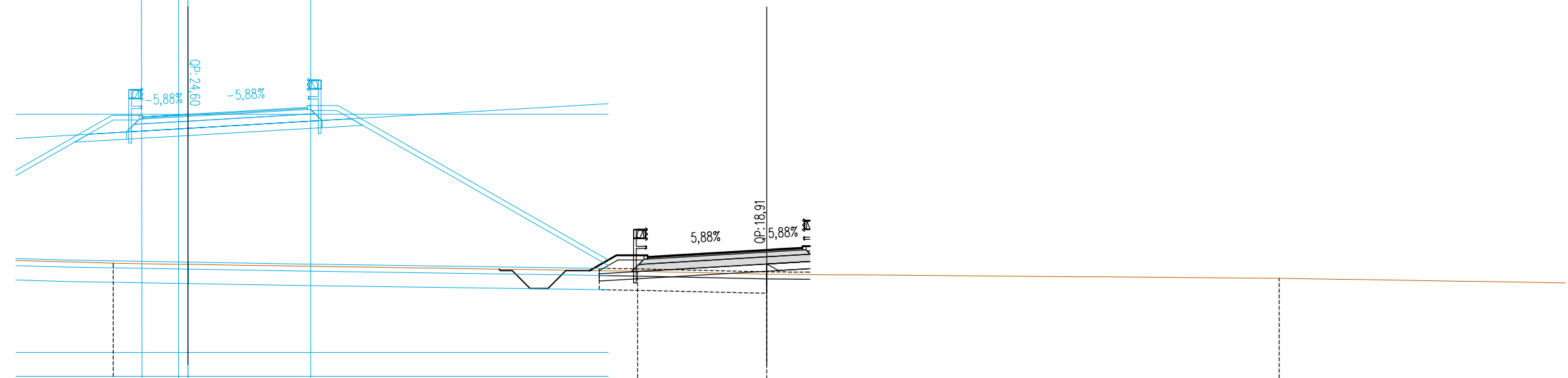
*** SCAVI E BONIFICHE	
IMPRONTA SCOTICO	8,84 m
BONIFICA IN RILEVATO	7,03 m
SCAVO FOSSI DI GUARDIA	1,24 mq

*** SISTEMAZIONI E RINTERRI	
FABBISOGNO MATERIALE DA RILEVATO	4,51 mq
ANTICAPILLARE IN RILEVATO	8,84 m
TERRENO VEGETALE	2,91 m
MATERIALE CIGLIO	0,05 mq
MATERIALE A1-A3 (incluso nel totale)	2,11 mq

*** SOVRASTRUTTURA STRADALE	
STRATO DI USURA	6,51 m
STRATO DI BINDER	0,33 mq
STRATO DI BASE	1,40 mq
STRATO DI FONDAZIONE LEGATA	0,01 mq
STRATO DI FONDAZIONE NON LEGATA	2,20 mq

SEZIONE N. : 9  
 QT. PROGETTO : 24,60  
 DIST.PROG. : 0+140,00

SEZIONE N. : 17  
 QT. PROGETTO : 18,91  
 DIST.PROG. : 0+280,69  
 DIST.PREC. : 20,69  
 DIST.SUCC. : 19,31



SCALA 1:200

QT.RIF. 3,000

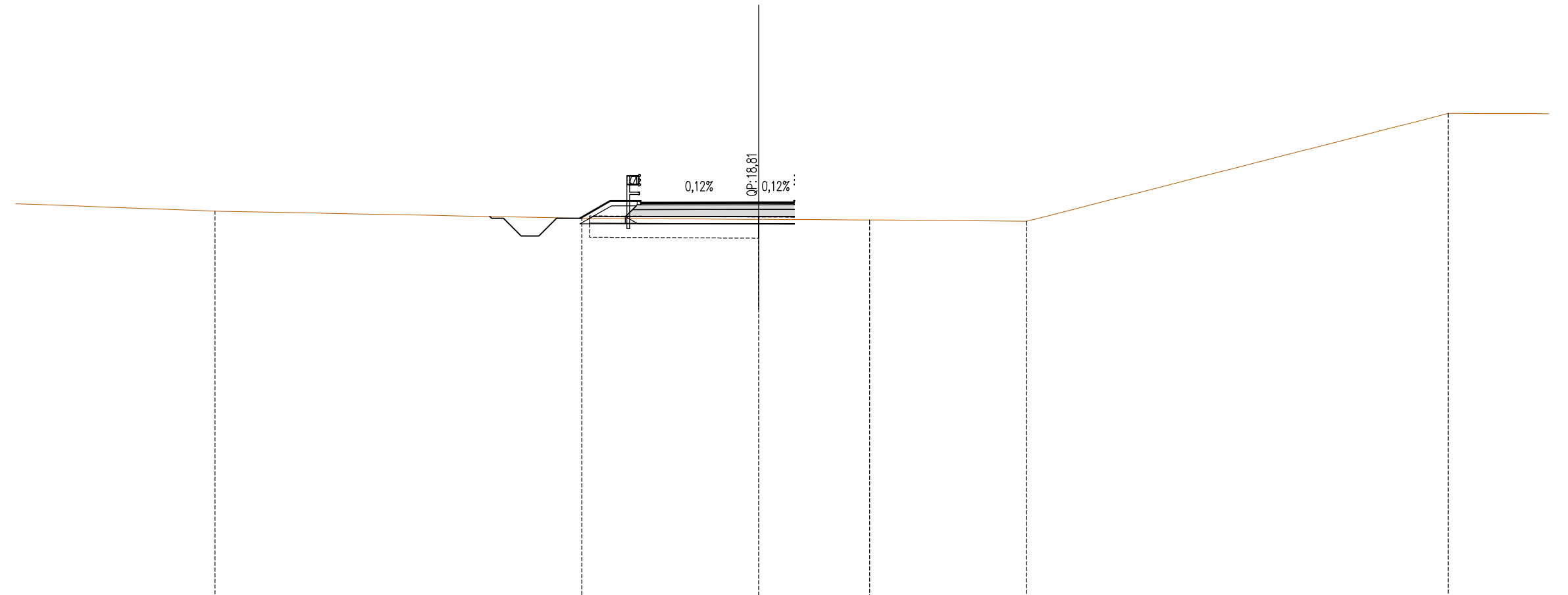
QUOTE TERRENO	18,35			18,01	17,89		17,72
DIST.PARZIALI TERRENO		22,00		5,42		21,50	12,50
QUOTE PROGETTO				18,04 18,69 18,62 18,69 18,68	18,91 18,94 19,00 19,07 19,07		
DIST.PARZIALI PROGETTO				1,12 1,30 1,00	4,00	0,50 1,00	

*** SCAVI E BONIFICHE	
IMPRONTA SCOTICO	8,69 m
SCAVO SBANCAMENTO E CASSONETTO	0,02 mq
BONIFICA IN RILEVATO	7,17 m
SCAVO FOSSI DI GUARDIA	1,25 mq

*** SISTEMAZIONI E RINTERRI	
FABBISOGNO MATERIALE DA RILEVATO	3,16 mq
ANTICAPILLARE IN RILEVATO	8,69 m
TERRENO VEGETALE	2,79 m
MATERIALE CIGLIO	0,57 mq
MATERIALE A1-A3 (incluso nel totale)	2,20 mq

*** SOVRASTRUTTURA STRADALE	
STRATO DI USURA	6,50 m
STRATO DI BINDER	0,33 mq
STRATO DI BASE	1,35 mq
STRATO DI FONDAZIONE LEGATA	0,01 mq
STRATO DI FONDAZIONE NON LEGATA	2,12 mq

SEZIONE N. : 18  
 QT. PROGETTO : 18,81  
 DIST.PROG. : 0+300,00  
 DIST.PREC. : 19,31  
 DIST.SUCC. : 8,79



SCALA 1:200

QT.RIF. 2,000

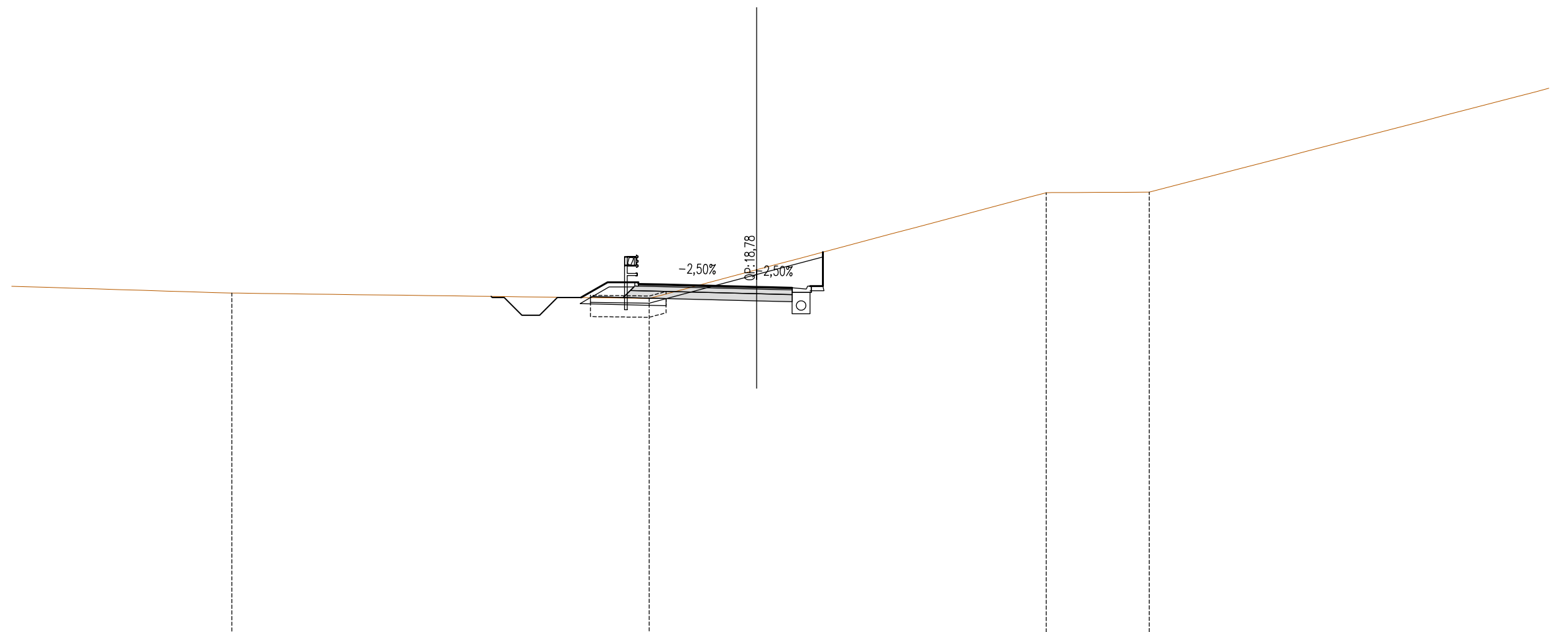
QUOTE TERRENO	18,45	18,15	18,10	18,08	18,02	22,59
DIST.PARZIALI TERRENO	15,55	7,50	4,71	6,65	17,88	4,45
QUOTE PROGETTO		18,15 18,88 18,81 18,88 18,81	18,10 18,81 18,82 18,89 18,89			
DIST.PARZIALI PROGETTO		1,27 1,30 1,00	4,00 0,50 1,00			

<b>*** SCAVI E BONIFICHE</b>	
IMPRONTA SCOTICO	10,08 m
SCAVO SBANCAMENTO E CASSONETTO	5,89 mq
BONIFICA IN RILEVATO	3,22 m
SCAVO FOSSI DI GUARDIA	1,21 mq
SCAVO A SEZIONE DRENAGGIO	0,68 mq
LIVELLAMENTO SCAVO CASSONETTO	5,33 m

<b>*** SISTEMAZIONI E RINTERRI</b>	
FABBISOGNO MATERIALE DA RILEVATO	1,16 mq
ANTICAPILLARE IN RILEVATO	3,22 m
TERRENO VEGETALE	4,58 m
MATERIALE CIGLIO	0,52 mq
MATERIALE A1-A3 (incluso nel totale)	1,02 mq

<b>*** SOVRASTRUTTURA STRADALE</b>	
STRATO DI USURA	6,50 m
STRATO DI BINDER	0,33 mq
STRATO DI BASE	1,35 mq
STRATO DI FONDAZIONE LEGATA	0,01 mq
STRATO DI FONDAZIONE NON LEGATA	2,09 mq

SEZIONE N. : 19  
 QT. PROGETTO : 18,78  
 DIST.PROG. : 0+308,79  
 DIST.PREC. : 8,79  
 DIST.SUCC. : 11,21



SCALA 1:200

QT.RIF. 4,000

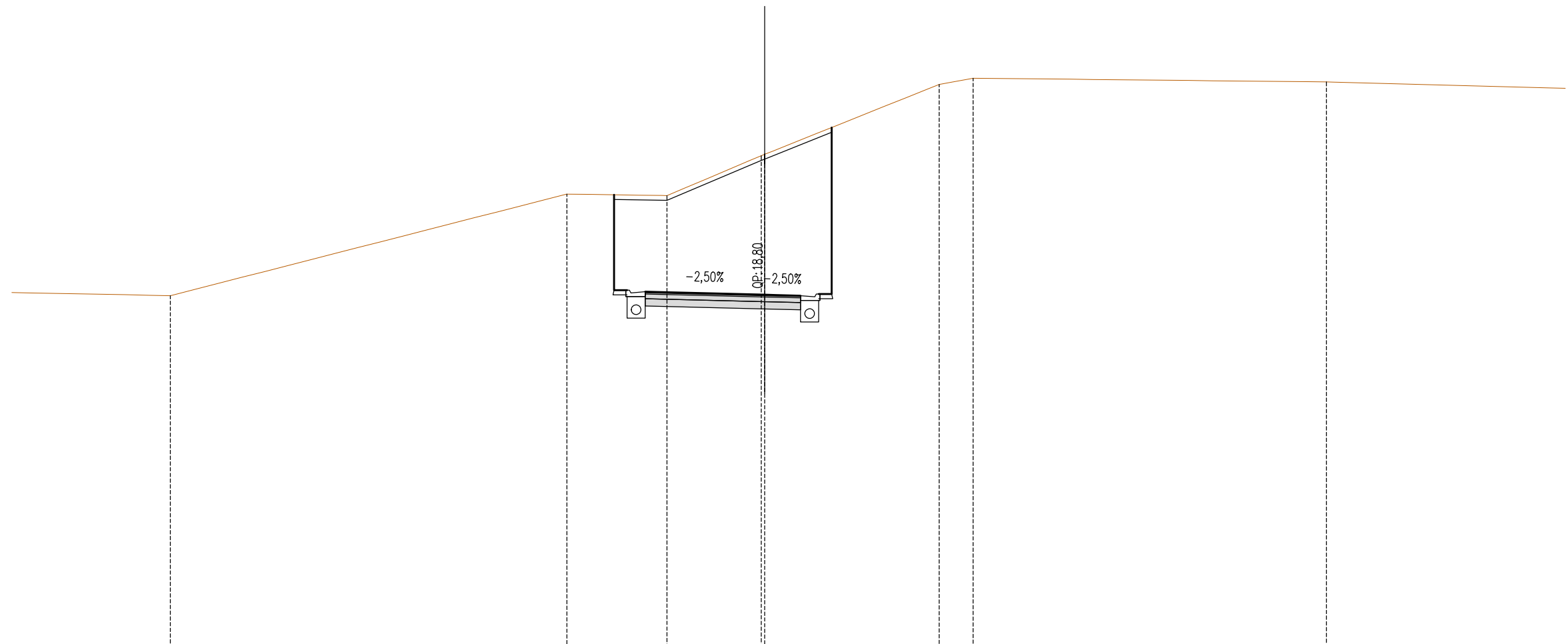
QUOTE TERRENO	18,51		18,29	19,50	22,76	22,78	
DIST.PARZIALI TERRENO		17,65		4,55	12,25	4,36	18,48
QUOTE PROGETTO			18,33 18,97 18,90 18,88	18,78 18,76 18,74 18,81 18,81 20,24			
DIST.PARZIALI PROGETTO			1,13 1,30 1,00	4,00	0,50 1,00 0,76 0,54		

*** SCAVI E BONIFICHE	
IMPRONTA SCOTICO	9,66 m
SCAVO SBANCAMENTO E CASSONETTO	50,35 mq
SCAVO A SEZIONE DRENAGGIO	1,36 mq
LIVELLAMENTO SCAVO CASSONETTO	6,50 m

*** SISTEMAZIONI E RINTERRI	
TERRENO VEGETALE	12,03 m

*** SOVRASTRUTTURA STRADALE	
STRATO DI USURA	6,50 m
STRATO DI BINDER	0,33 mq
STRATO DI BASE	1,30 mq
STRATO DI FONDAZIONE LEGATA	0,01 mq
STRATO DI FONDAZIONE NON LEGATA	1,95 mq

SEZIONE N. : 20  
 QT. PROGETTO : 18,80  
 DIST.PROG. : 0+320,00  
 DIST.PREC. : 11,21  
 DIST.SUCC. : 20,00



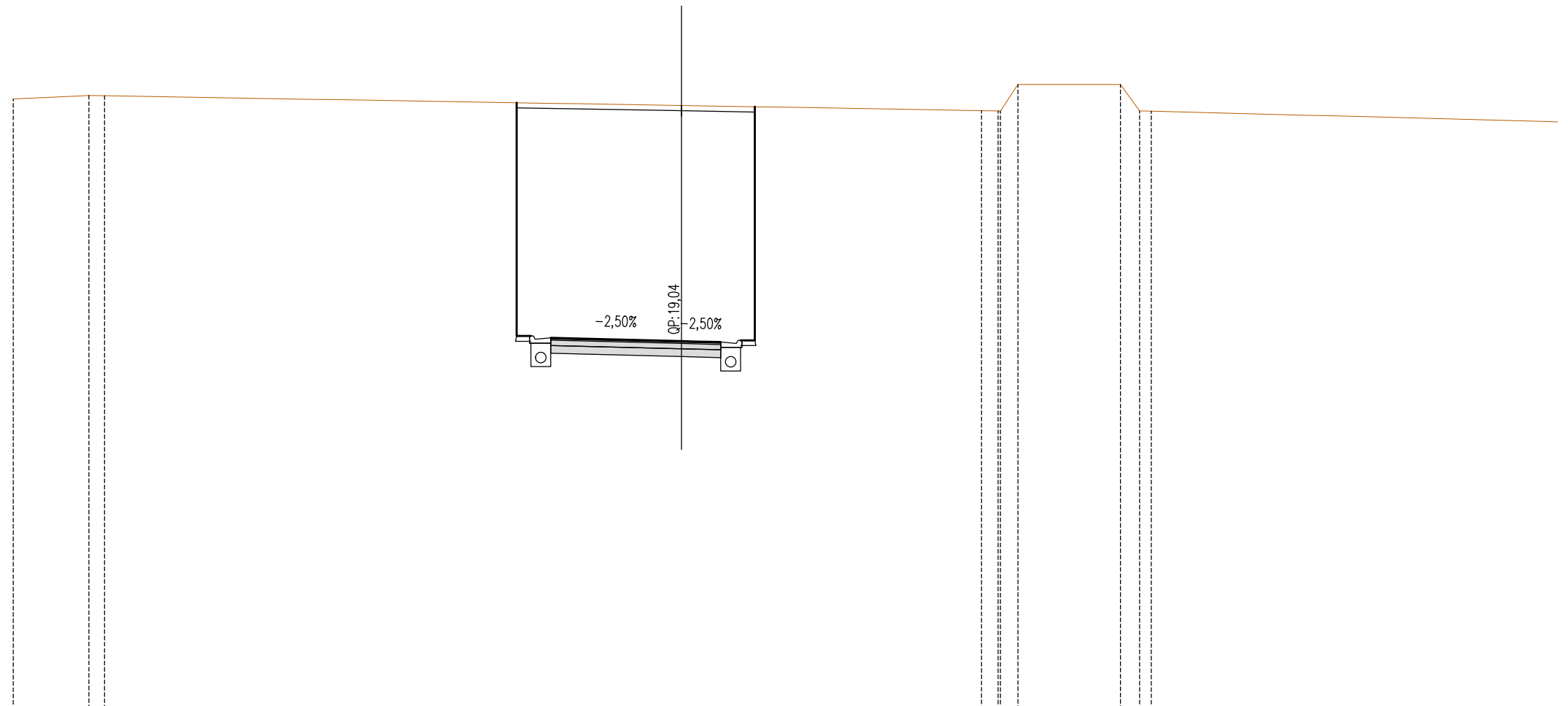
SCALA 1:200

QT.RIF. 4,000

QUOTE TERRENO	18,76	23,01	22,95	24,61 24,67	27,60	27,85	27,70	
DIST.PARZIALI TERRENO	10,22	16,59	4,19	3,95	7,30	1,42	14,77	16,50
QUOTE PROGETTO			22,08 18,99 18,92 18,90	18,80 18,78	18,76 18,83 18,85 25,79			
DIST.PARZIALI PROGETTO			0,54 0,76 1,00	4,00	0,50 1,00 0,76	0,54		

*** SCAVI E BONIFICHE	
IMPRONTA SCOTICO	9,10 m
SCAVO SBANCAMENTO E CASSONETTO	85,14 mq
SCAVO A SEZIONE DRENAGGIO	1,36 mq
LIVELLAMENTO SCAVO CASSONETTO	6,50 m
*** SISTEMAZIONI E RINTERRI	
TERRENO VEGETALE	18,91 m
*** SOVRASTRUTTURA STRADALE	
STRATO DI USURA	6,50 m
STRATO DI BINDER	0,33 mq
STRATO DI BASE	1,30 mq
STRATO DI FONDAZIONE LEGATA	0,01 mq
STRATO DI FONDAZIONE NON LEGATA	1,95 mq

SEZIONE N. : 21  
 QT. PROGETTO : 19,04  
 DIST.PROG. : 0+340,00  
 DIST.PREC. : 20,00  
 DIST.SUCC. : 18,95



SCALA 1:200

QT.RIF. 5,000

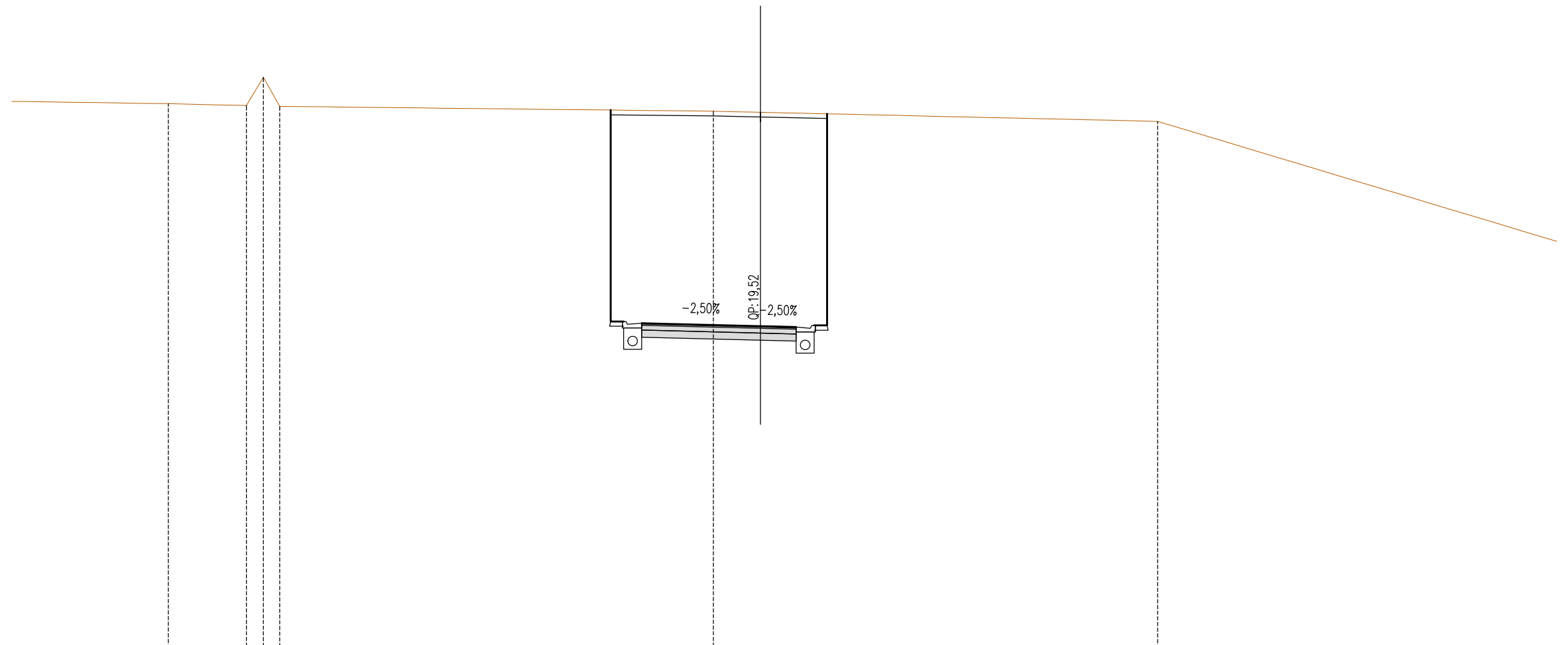
QUOTE TERRENO	28,29	28,42 28,41	22,05	28,04	11,47	27,85 27,83 27,82 28,84	3,92	28,84 27,83 27,83	22,04
DIST.PARZIALI TERRENO	2,89	0,60				0,63 0,66		0,74 0,44	
QUOTE PROGETTO						28,15 19,23 19,23 19,16 19,14		19,04 19,03 19,00 19,07 19,07 27,99	
DIST.PARZIALI PROGETTO						0,54 0,76 1,00	4,00	0,50 1,00 0,76 0,54	

*** SCAVI E BONIFICHE	
IMPRONTA SCOTICO	9,10 m
SCAVO SBANCAMENTO E CASSONETTO	85,10 mq
SCAVO A SEZIONE DRENAGGIO	1,36 mq
LIVELLAMENTO SCAVO CASSONETTO	6,50 m

*** SISTEMAZIONI E RINTERRI	
TERRENO VEGETALE	18,88 m

*** SOVRASTRUTTURA STRADALE	
STRATO DI USURA	6,50 m
STRATO DI BINDER	0,33 mq
STRATO DI BASE	1,30 mq
STRATO DI FONDAZIONE LEGATA	0,01 mq
STRATO DI FONDAZIONE NON LEGATA	1,95 mq

SEZIONE N. : 22  
 QT. PROGETTO : 19,52  
 DIST.PROG. : 0+358,95  
 DIST.PREC. : 18,95  
 DIST.SUCC. : 21,05



SCALA 1:200

QT.RIF. 6,000

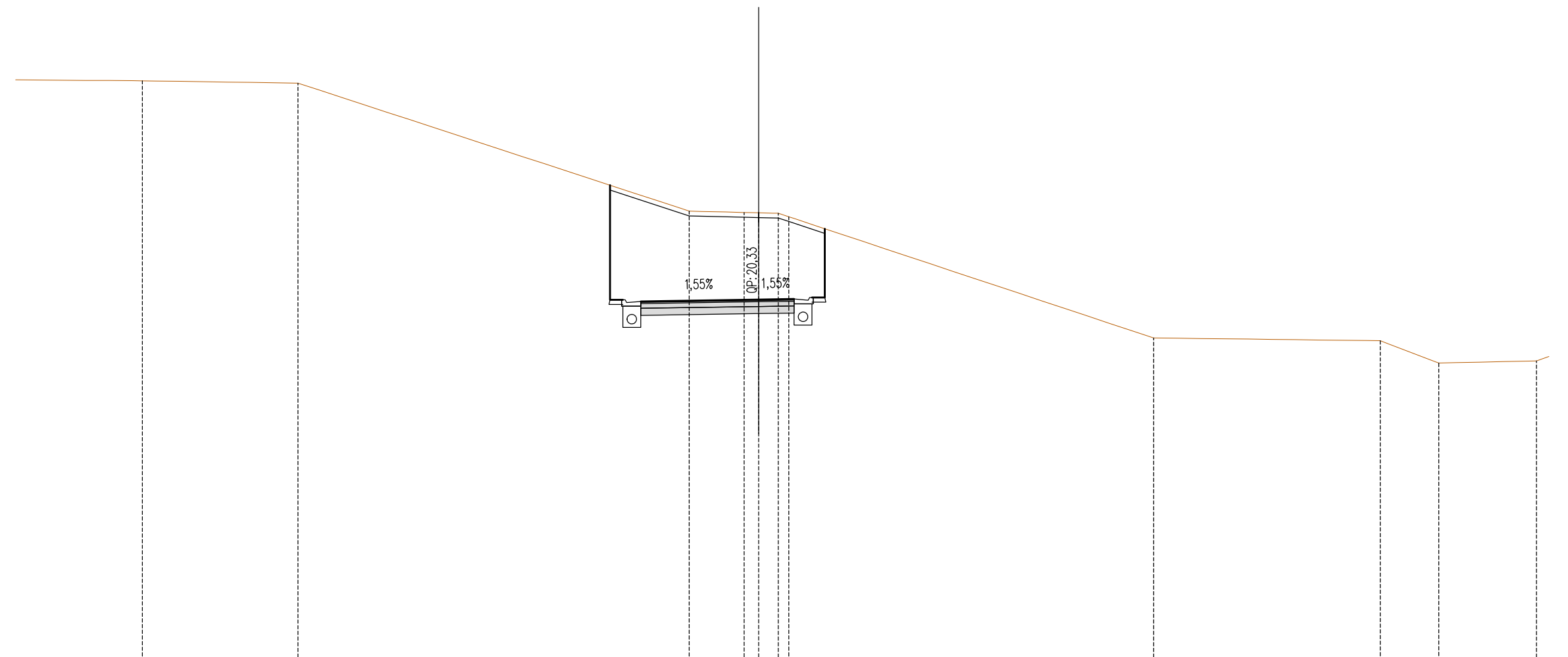
QUOTE TERRENO	28,87	28,80	29,99	28,76	28,56	28,51	28,13			
DIST.PARZIALI TERRENO	3,28	0,71	0,89	18,24	1,98	16,70	18,28			
QUOTE PROGETTO		28,61	19,71	19,64	19,62	19,52	19,48	19,55	19,55	28,45
DIST.PARZIALI PROGETTO		0,54	0,76	1,00	4,00	0,50	1,00	0,76	0,54	

*** SCAVI E BONIFICHE	
IMPRONTA SCOTICO	9,39 m
SCAVO SBANCAMENTO E CASSONETTO	38,06 mq
SCAVO A SEZIONE DRENAGGIO	1,36 mq
LIVELLAMENTO SCAVO CASSONETTO	6,51 m

*** SISTEMAZIONI E RINTERRI	
TERRENO VEGETALE	8,84 m

*** SOVRASTRUTTURA STRADALE	
STRATO DI USURA	6,50 m
STRATO DI BINDER	0,33 mq
STRATO DI BASE	1,30 mq
STRATO DI FONDAZIONE LEGATA	0,01 mq
STRATO DI FONDAZIONE NON LEGATA	1,95 mq

SEZIONE N. : 23  
 QT. PROGETTO : 20,33  
 DIST.PROG. : 0+380,00  
 DIST.PREC. : 21,05  
 DIST.SUCC. : 20,00



SCALA 1:200

QT.RIF. 5,000

QUOTE TERRENO	29,60	29,50	24,07	24,02	24,00	23,98	23,84	18,70	18,59	17,64	17,73
DIST.PARZIALI TERRENO	6,60	16,58	2,33	0,82	0,83	0,44	15,47	9,60	2,49	4,14	0,70
QUOTE PROGETTO			20,33	20,33	20,33	20,35	20,42	20,42	20,42	20,42	23,33
DIST.PARZIALI PROGETTO			4,00	0,50	1,00	0,76	0,54				

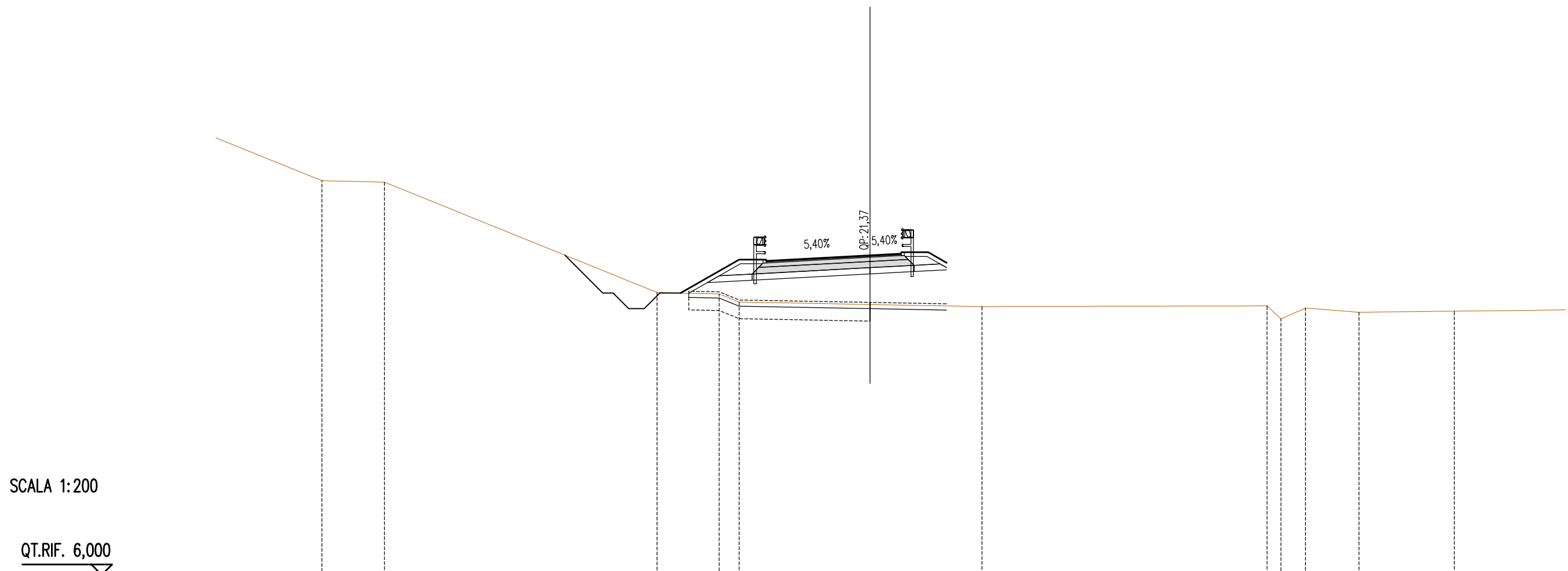


*** SCAVI E BONIFICHE	
IMPRONTA SCOTICO	12,49 m
BONIFICA IN RILEVATO	8,81 m
SCAVO FOSSI DI GUARDIA	3,58 mq

*** SISTEMAZIONI E RINTERRI	
FABBISOGNO MATERIALE DA RILEVATO	22,02 mq
ANTICAPILLARE IN RILEVATO	12,49 m
TERRENO VEGETALE	6,87 m
MATERIALE CIGLIO	1,14 mq
MATERIALE A1-A3 (incluso nel totale)	2,90 mq

*** SOVRASTRUTTURA STRADALE	
STRATO DI USURA	6,51 m
STRATO DI BINDER	0,32 mq
STRATO DI BASE	1,40 mq
STRATO DI FONDAZIONE LEGATA	0,01 mq
STRATO DI FONDAZIONE NON LEGATA	2,25 mq

SEZIONE N. : 24  
 QT. PROGETTO : 21,37  
 DIST.PROG. : 0+400,00  
 DIST.PREC. : 20,00  
 DIST.SUCC. : 8,34



SCALA 1:200

QT.RIF. 6,000

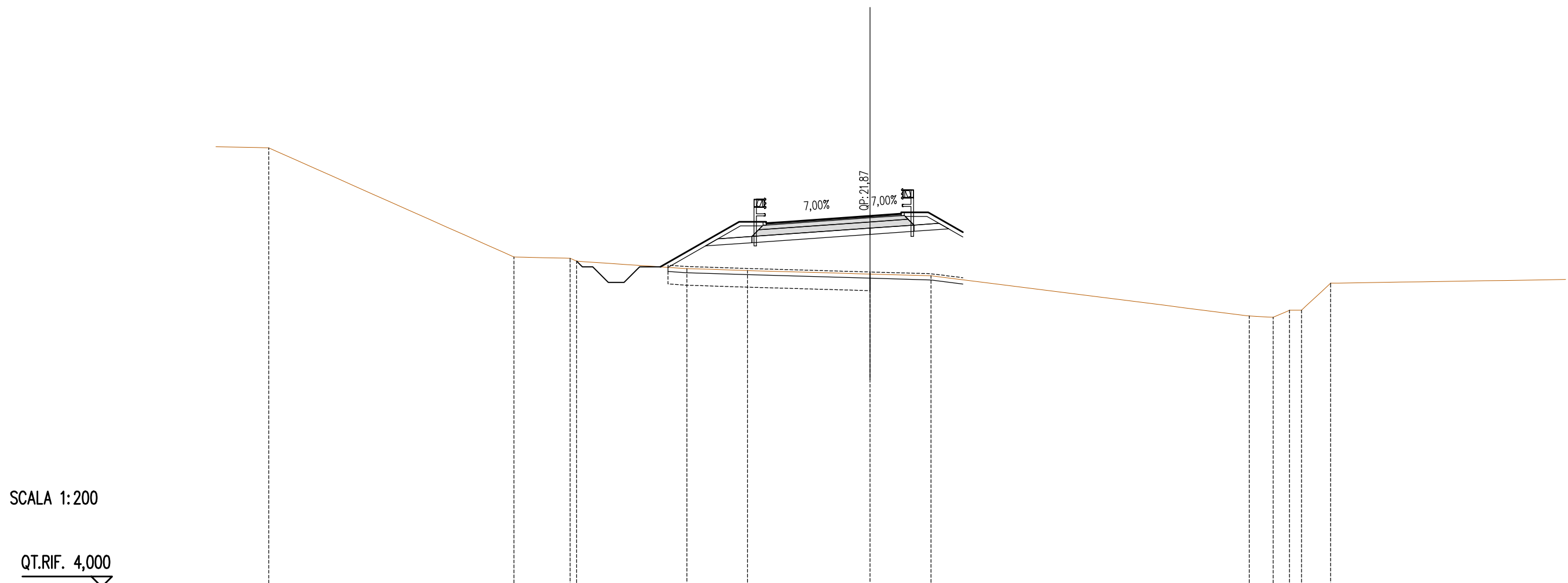
QUOTE TERRENO	24,97	24,89		19,58	19,52	19,12		19,01	18,91		18,94	18,52	18,84	18,63	18,69
DIST.PARZIALI TERRENO		3,01	13,13		2,99	0,96	6,30		5,39	13,73		0,67	1,17	2,58	4,59
QUOTE PROGETTO				19,56	21,17	21,10	21,15	21,37	21,40	21,45	21,52	21,52	21,02		
DIST.PARZIALI PROGETTO					2,82	1,30	1,00	4,00	0,50	1,00	1,30	0,88			

*** SCAVI E BONIFICHE	
IMPRONTA SCOTICO	14,23 m
BONIFICA IN RILEVATO	9,74 m
SCAVO FOSSI DI GUARDIA	1,63 mq

*** SISTEMAZIONI E RINTERRI	
FABBISOGNO MATERIALE DA RILEVATO	29,92 mq
ANTICAPILLARE IN RILEVATO	14,23 m
TERRENO VEGETALE	8,91 m
MATERIALE CIGLIO	1,17 mq
MATERIALE A1-A3 (incluso nel totale)	3,36 mq

*** SOVRASTRUTTURA STRADALE	
STRATO DI USURA	6,51 m
STRATO DI BINDER	0,33 mq
STRATO DI BASE	1,40 mq
STRATO DI FONDAZIONE LEGATA	0,01 mq
STRATO DI FONDAZIONE NON LEGATA	2,25 mq

SEZIONE N. : 25  
 QT. PROGETTO : 21,87  
 DIST.PROG. : 0+408,34  
 DIST.PREC. : 8,34  
 DIST.SUCC. : 11,66



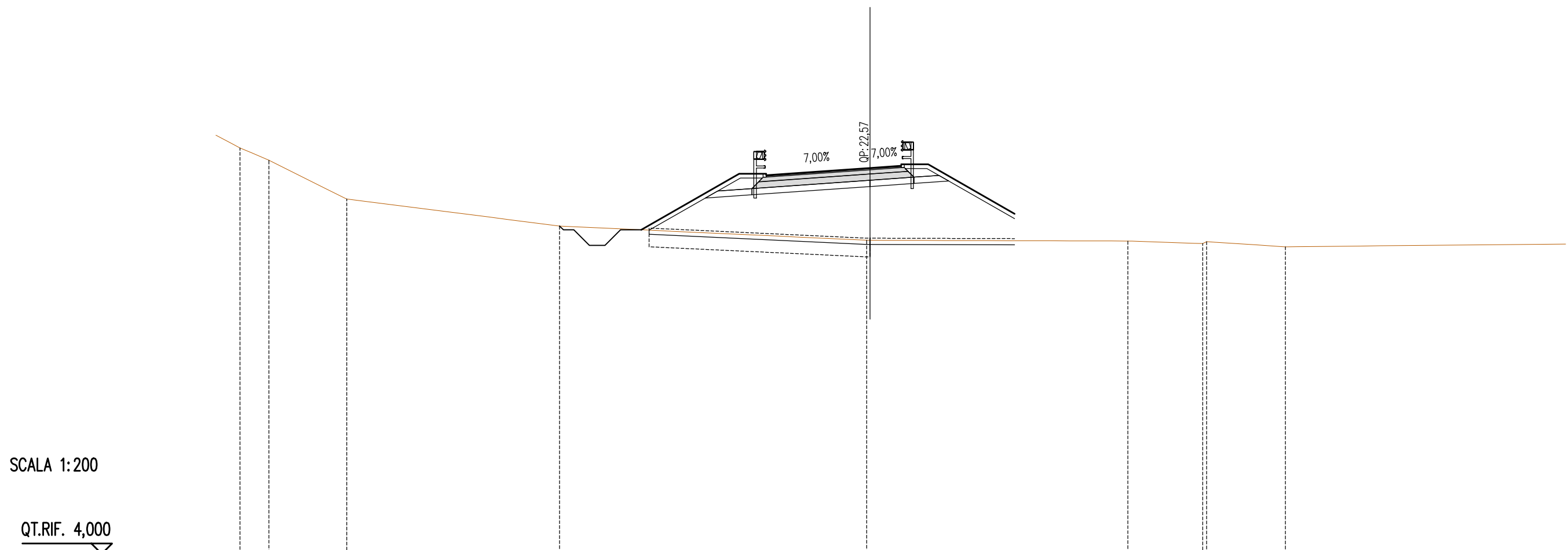
QUOTE TERRENO	25,21	25,15		19,89	19,83	19,69		19,33	19,24		19,07	18,98			17,05	16,99	17,33	17,32	18,63	
DIST.PARZIALI TERRENO	2,71		11,81	2,70		5,31		2,92		5,90	2,94		15,32		1,15	0,79	0,57	1,41	17,82	
QUOTE PROGETTO								19,42	21,59	21,52	21,59	21,59			21,87	21,90	21,97	22,04	22,04	21,09
DIST.PARZIALI PROGETTO								3,80	1,30	1,00	4,00	0,50	1,00	1,30	1,67					

*** SCAVI E BONIFICHE	
IMPRONTA SCOTICO	17,61 m
BONIFICA IN RILEVATO	10,65 m
SCAVO FOSSI DI GUARDIA	1,47 mq

*** SISTEMAZIONI E RINTERRI	
FABBISOGNO MATERIALE DA RILEVATO	43,76 mq
ANTICAPILLARE IN RILEVATO	17,61 m
TERRENO VEGETALE	12,83 m
MATERIALE CIGLIO	1,17 mq
MATERIALE A1-A3 (incluso nel totale)	3,35 mq

*** SOVRASTRUTTURA STRADALE	
STRATO DI USURA	6,51 m
STRATO DI BINDER	0,32 mq
STRATO DI BASE	1,40 mq
STRATO DI FONDAZIONE LEGATA	0,01 mq
STRATO DI FONDAZIONE NON LEGATA	2,25 mq

SEZIONE N. : 26  
 QT. PROGETTO : 22,57  
 DIST.PROG. : 0+420,00  
 DIST.PREC. : 11,66  
 DIST.SUCC. : 24,51



SCALA 1:200

QT.RIF. 4,000

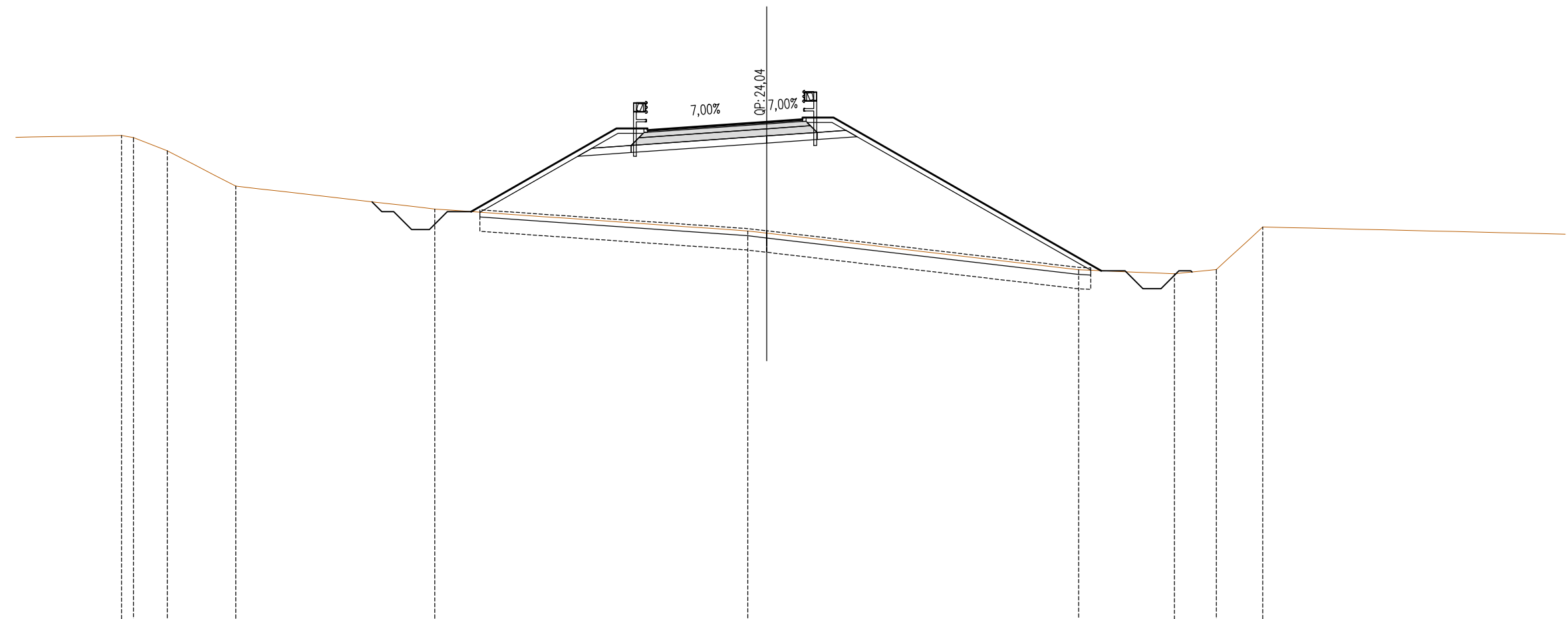
QUOTE TERRENO	23,53	22,94	21,07	19,78	19,09	19,05	18,93	18,78			
DIST.PARZIALI TERRENO	1,39	3,75	10,25	14,79	12,42	3,60	3,79	20,00			
QUOTE PROGETTO				19,59	22,29	22,57	22,60	22,67	22,74	20,36	
DIST.PARZIALI PROGETTO				4,71	1,30	1,00	4,00	0,50	1,00	1,30	4,16

*** SCAVI E BONIFICHE	
IMPRONTA SCOTICO	25,74 m
BONIFICA IN RILEVATO	25,74 m
SCAVO FOSSI DI GUARDIA	2,74 mq

*** SISTEMAZIONI E RINTERRI	
FABBISOGNO MATERIALE DA RILEVATO	78,18 mq
ANTICAPILLARE IN RILEVATO	25,74 m
TERRENO VEGETALE	22,56 m
RISAGOMATURA FOSSI DI GUARDIA	0,07 mq
MATERIALE CIGLIO	1,17 mq
MATERIALE A1-A3 (incluso nel totale)	3,36 mq

*** SOVRASTRUTTURA STRADALE	
STRATO DI USURA	6,51 m
STRATO DI BINDER	0,33 mq
STRATO DI BASE	1,40 mq
STRATO DI FONDAZIONE LEGATA	0,01 mq
STRATO DI FONDAZIONE NON LEGATA	2,25 mq

SEZIONE N. : 27  
 QT. PROGETTO : 24,04  
 DIST.PROG. : 0+444,51  
 DIST.PREC. : 24,51  
 DIST.SUCC. : 15,49



SCALA 1:200

QT.RIF. 3,000

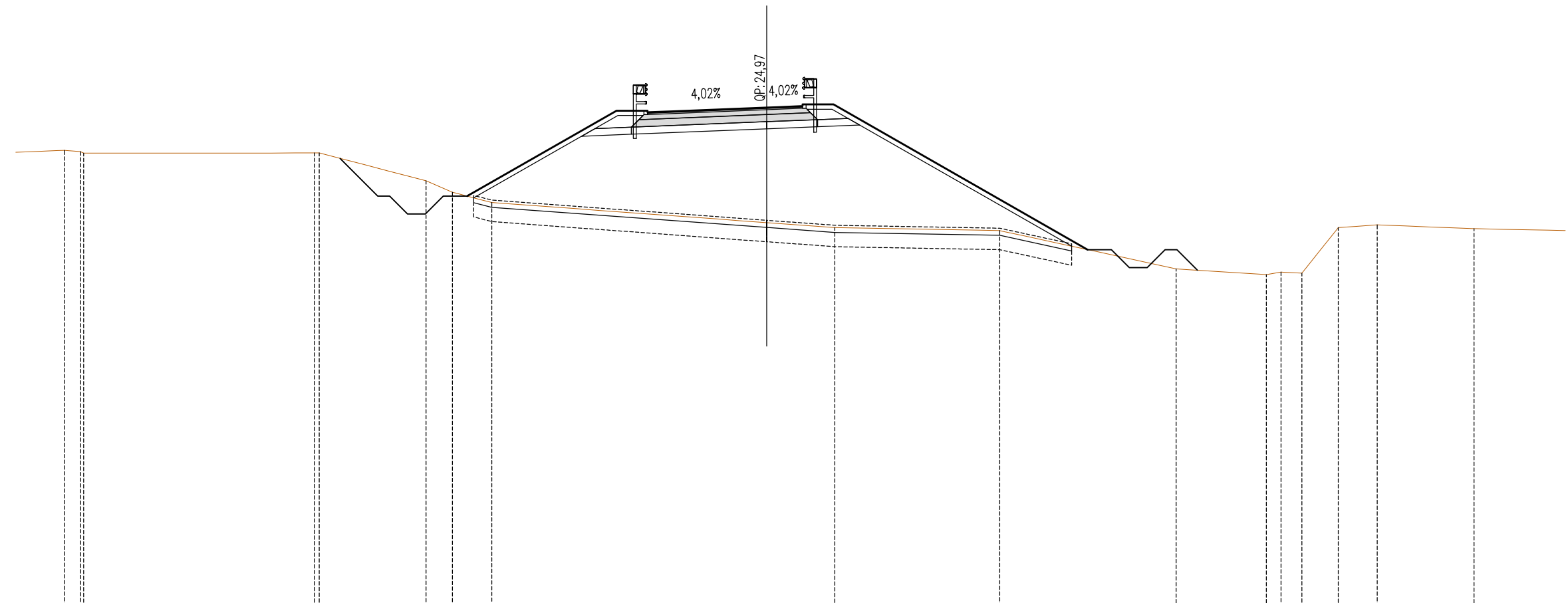
QUOTE TERRENO		23,47	23,38	22,83	21,34	20,38	19,46	19,37	17,84	17,66	17,85	19,63	
DIST.PARZIALI TERRENO	5,23	0,50	1,42	2,87	8,35	13,13	0,79	13,08	4,02	1,76	1,95	19,19	
QUOTE PROGETTO					20,28	23,76	23,69	24,04	24,14	24,21	17,80		
DIST.PARZIALI PROGETTO					6,10	1,30	1,00	4,00	0,50	1,00	1,30	11,23	

*** SCAVI E BONIFICHE	
IMPRONTA SCOTICO	25,21 m
BONIFICA IN RILEVATO	25,21 m
SCAVO FOSSI DI GUARDIA	4,71 mq

*** SISTEMAZIONI E RINTERRI	
FABBISOGNO MATERIALE DA RILEVATO	77,48 mq
ANTICAPILLARE IN RILEVATO	25,21 m
TERRENO VEGETALE	22,09 m
RISAGOMATURA FOSSI DI GUARDIA	1,07 mq
MATERIALE CIGLIO	1,15 mq
MATERIALE A1-A3 (incluso nel totale)	3,33 mq

*** SOVRASTRUTTURA STRADALE	
STRATO DI USURA	6,51 m
STRATO DI BINDER	0,32 mq
STRATO DI BASE	1,40 mq
STRATO DI FONDAZIONE LEGATA	0,01 mq
STRATO DI FONDAZIONE NON LEGATA	2,25 mq

SEZIONE N. : 28  
 QT. PROGETTO : 24,97  
 DIST.PROG. : 0+460,00  
 DIST.PREC. : 15,49  
 DIST.SUCC. : 20,00



SCALA 1:200

QT.RIF. 4,000

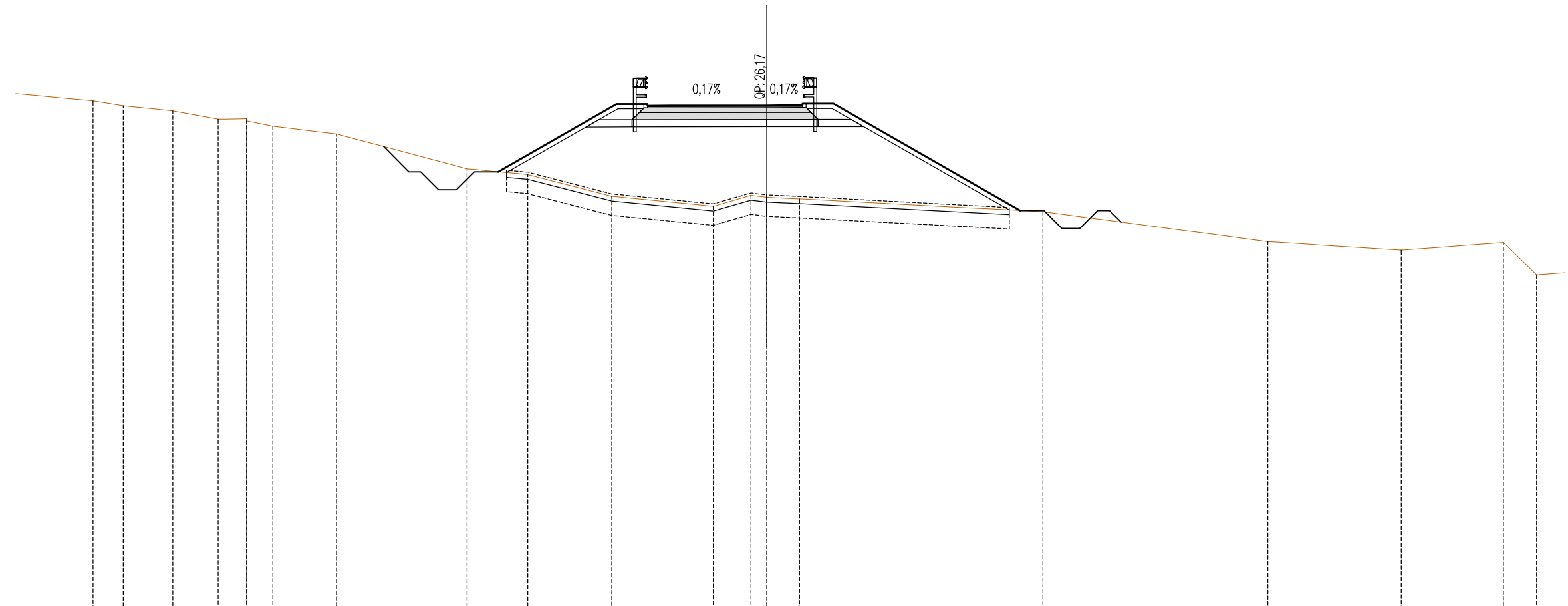
QUOTE TERRENO	23,18	23,12	23,06	23,07	21,90	21,42	20,99	20,14	19,93	19,81	18,21	17,96	18,06	18,03	19,93	20,05	19,89
DIST.PARZIALI TERRENO	2,54	0,88	9,67	4,48	1,10	1,65	11,53	2,85	6,92	7,40	3,79	0,61	0,88	1,53	1,63	4,06	
QUOTE PROGETTO					21,26		24,84	24,77	24,84	24,81	24,97	24,99	25,03	25,10	25,10	19,01	
DIST.PARZIALI PROGETTO					6,27		1,30	1,00	4,00	0,50	1,00	1,30	10,66				

*** SCAVI E BONIFICHE	
IMPRONTA SCOTICO	21,31 m
BONIFICA IN RILEVATO	21,31 m
SCAVO FOSSI DI GUARDIA	3,44 mq

*** SISTEMAZIONI E RINTERRI	
FABBISOGNO MATERIALE DA RILEVATO	58,08 mq
ANTICAPILLARE IN RILEVATO	21,31 m
TERRENO VEGETALE	17,34 m
RISAGOMATURA FOSSI DI GUARDIA	0,37 mq
MATERIALE CIGLIO	1,13 mq
MATERIALE A1-A3 (incluso nel totale)	3,35 mq

*** SOVRASTRUTTURA STRADALE	
STRATO DI USURA	6,50 m
STRATO DI BINDER	0,32 mq
STRATO DI BASE	1,40 mq
STRATO DI FONDAZIONE LEGATA	0,01 mq
STRATO DI FONDAZIONE NON LEGATA	2,27 mq

SEZIONE N. : 29  
 QT. PROGETTO : 26,17  
 DIST.PROG. : 0+480,00  
 DIST.PREC. : 20,00  
 DIST.SUCC. : 13,90



SCALA 1:200

QT.RIF. 5,000

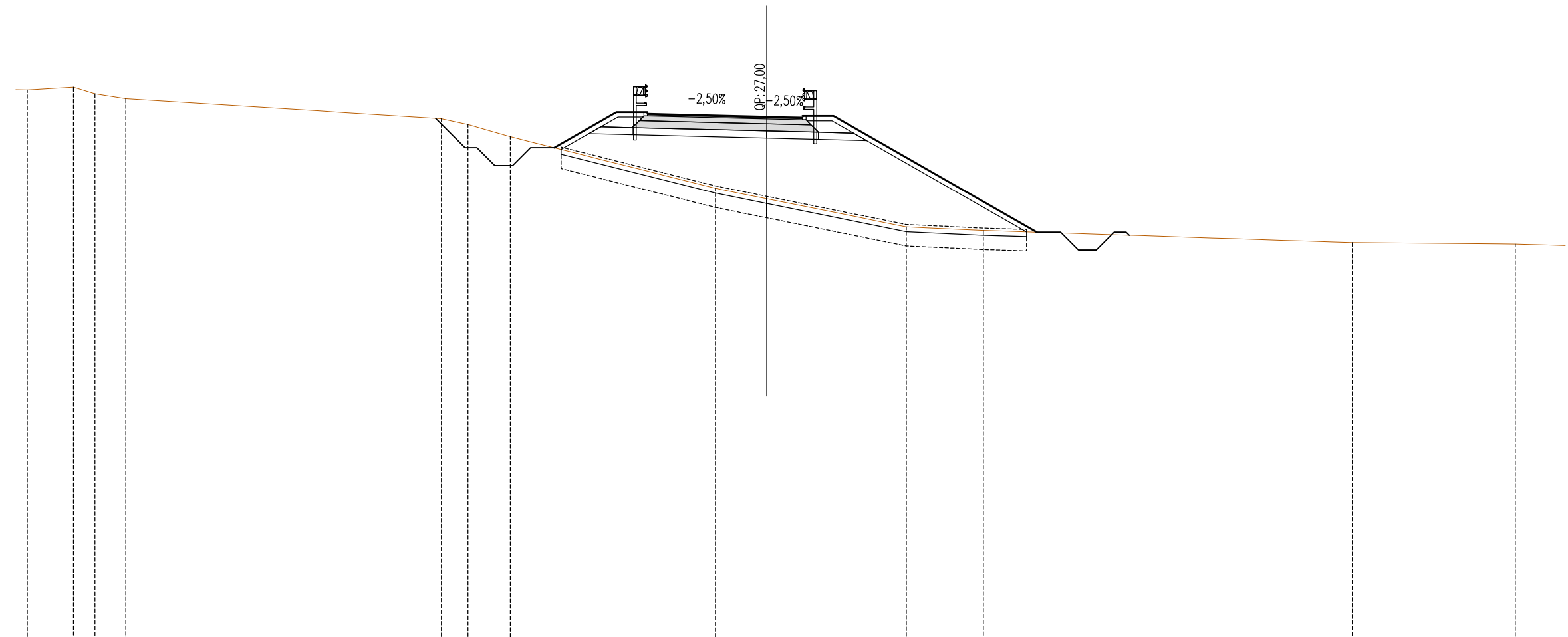
QUOTE TERRENO	26,36	26,15	25,95	25,59	25,52	25,62	25,30	24,97		23,52	23,28	22,36	21,95	22,40	22,32	22,26		21,72		20,46		20,10		20,42	19,07
DIST.PARZIALI TERRENO	4,33	1,27	2,08	1,90	1,19	1,10	2,67		5,48	2,54	3,53	4,26	1,58	0,86	1,38		10,21		9,44		5,59		4,29	1,39	1,54
QUOTE PROGETTO										23,39		26,23	26,16	26,23	26,16		26,17	26,17	26,17	26,24		21,77			
DIST.PARZIALI PROGETTO											4,97	1,30	1,00	4,00	0,50	1,00	1,30		7,83						

*** SCAVI E BONIFICHE	
IMPRONTA SCOTICO	19,89 m
BONIFICA IN RILEVATO	19,89 m
SCAVO FOSSI DI GUARDIA	4,59 mq

*** SISTEMAZIONI E RINTERRI	
FABBISOGNO MATERIALE DA RILEVATO	46,21 mq
ANTICAPILLARE IN RILEVATO	19,89 m
TERRENO VEGETALE	15,43 m
RISAGOMATURA FOSSI DI GUARDIA	0,10 mq
MATERIALE CIGLIO	1,13 mq
MATERIALE A1-A3 (incluso nel totale)	3,34 mq

*** SOVRASTRUTTURA STRADALE	
STRATO DI USURA	6,50 m
STRATO DI BINDER	0,33 mq
STRATO DI BASE	1,40 mq
STRATO DI FONDAZIONE LEGATA	0,01 mq
STRATO DI FONDAZIONE NON LEGATA	2,25 mq

SEZIONE N. : 30  
 QT. PROGETTO : 27,00  
 DIST.PROG. : 0+493,90  
 DIST.PREC. : 13,90  
 DIST.SUCC. : 6,10



SCALA 1:200

QT.RIF. 5,000

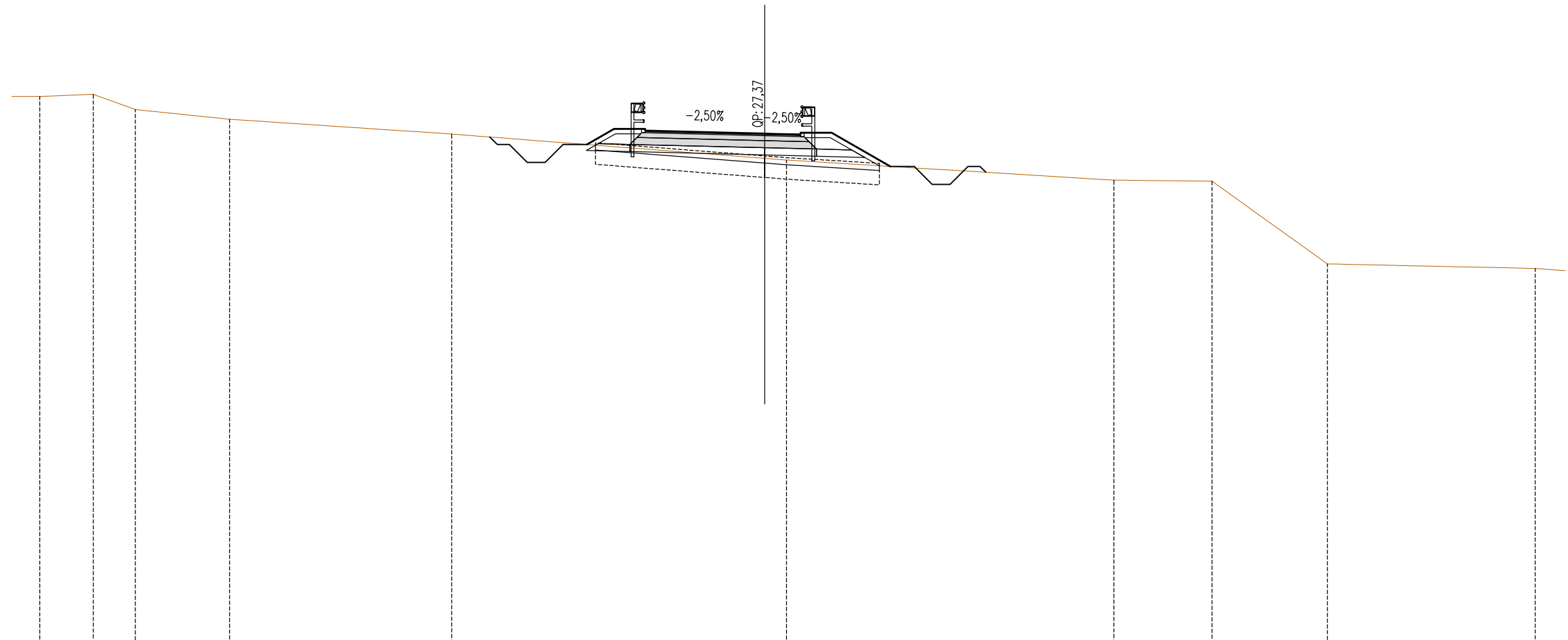
QUOTE TERRENO	28,13	28,24	27,97	27,77		26,92	26,88	26,17		24,00	23,57		22,39	22,24		21,73		21,67	
DIST.PARZIALI TERRENO	1,94	0,90	1,30		13,24	1,11	1,78		8,60	2,15	5,85		3,24		15,48	6,84		3,83	
QUOTE PROGETTO								25,71	27,20	27,13	27,20	27,10		27,00	26,99	26,97	27,04	27,04	22,16
DIST.PARZIALI PROGETTO								2,61	1,30	1,00	4,00	0,50	1,00	1,30	8,53				

*** SCAVI E BONIFICHE	
IMPRONTA SCOTICO	11,91 m
BONIFICA IN RILEVATO	11,91 m
SCAVO FOSSI DI GUARDIA	2,59 mq

*** SISTEMAZIONI E RINTERRI	
FABBISOGNO MATERIALE DA RILEVATO	7,56 mq
ANTICAPILLARE IN RILEVATO	11,91 m
TERRENO VEGETALE	6,74 m
RISAGOMATURA FOSSI DI GUARDIA	0,19 mq
MATERIALE CIGLIO	1,13 mq
MATERIALE A1-A3 (incluso nel totale)	3,34 mq

*** SOVRASTRUTTURA STRADALE	
STRATO DI USURA	6,50 m
STRATO DI BINDER	0,33 mq
STRATO DI BASE	1,40 mq
STRATO DI FONDAZIONE LEGATA	0,01 mq
STRATO DI FONDAZIONE NON LEGATA	2,25 mq

SEZIONE N. : 31  
 QT. PROGETTO : 27,37  
 DIST.PROG. : 0+500,00  
 DIST.PREC. : 6,10  
 DIST.SUCC. : 20,00



SCALA 1:200

QT.RIF. 6,000

QUOTE TERRENO	28,92	29,01	28,38	27,97		27,35		26,33	26,26		25,42	25,38	21,92	21,73			
DIST.PARZIALI TERRENO	2,24	1,75	3,95		9,29		13,10	0,91		13,70	4,10	4,83		8,70			
QUOTE PROGETTO							26,91	27,56	27,49	27,56	27,47		27,37	27,36	27,33	27,40	26,00
DIST.PARZIALI PROGETTO							1,14	1,30	1,00	4,00	0,50	1,00	1,30	2,46			

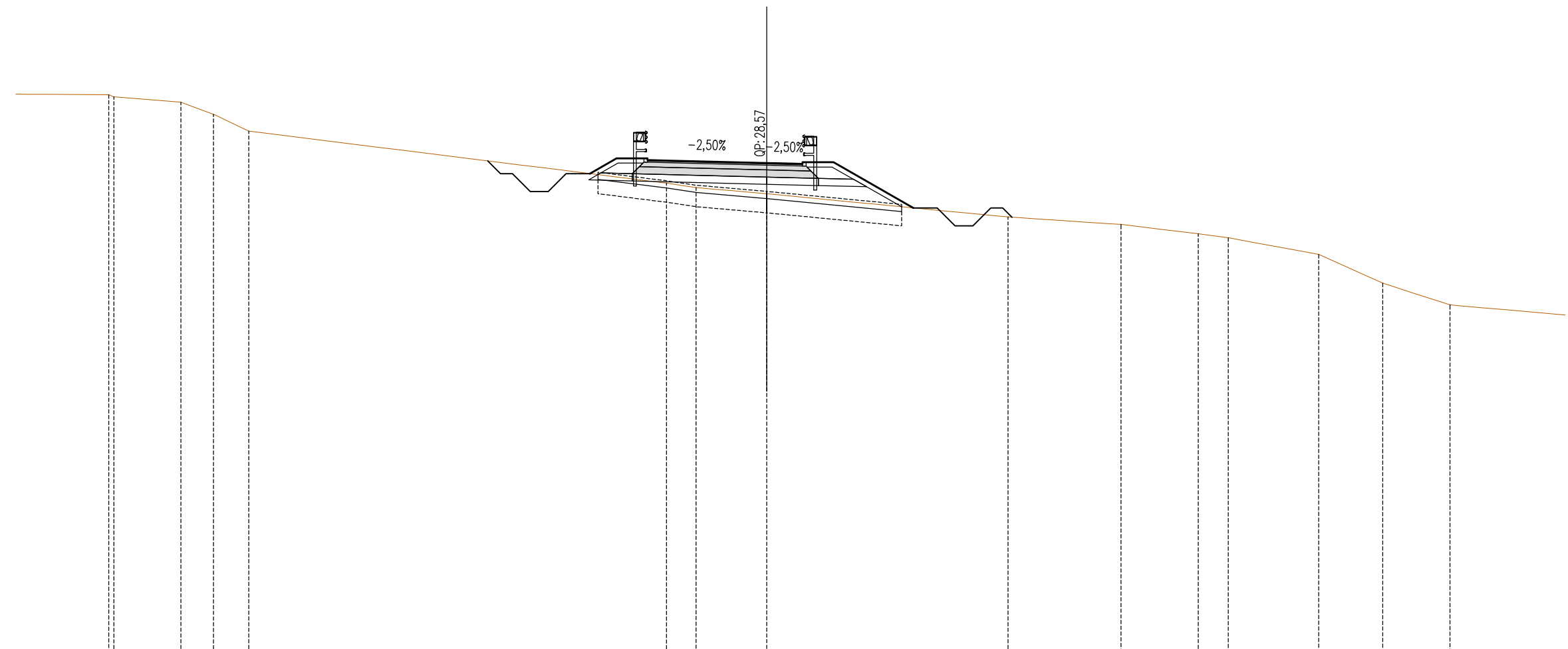


*** SCAVI E BONIFICHE	
IMPRONTA SCOTICO	12,82 m
BONIFICA IN RILEVATO	12,82 m
SCAVO FOSSI DI GUARDIA	2,84 mq

*** SISTEMAZIONI E RINTERRI	
FABBISOGNO MATERIALE DA RILEVATO	10,64 mq
ANTICAPILLARE IN RILEVATO	12,82 m
TERRENO VEGETALE	7,75 m
RISAGOMATURA FOSSI DI GUARDIA	0,34 mq
MATERIALE CIGLIO	1,13 mq
MATERIALE A1-A3 (incluso nel totale)	3,34 mq

*** SOVRASTRUTTURA STRADALE	
STRATO DI USURA	6,50 m
STRATO DI BINDER	0,33 mq
STRATO DI BASE	1,40 mq
STRATO DI FONDAZIONE LEGATA	0,01 mq
STRATO DI FONDAZIONE NON LEGATA	2,25 mq

SEZIONE N. : 32  
 QT. PROGETTO : 28,57  
 DIST.PROG. : 0+520,00  
 DIST.PREC. : 20,00  
 DIST.SUCC. : 24,08



SCALA 1:200

QT.RIF. 8,000

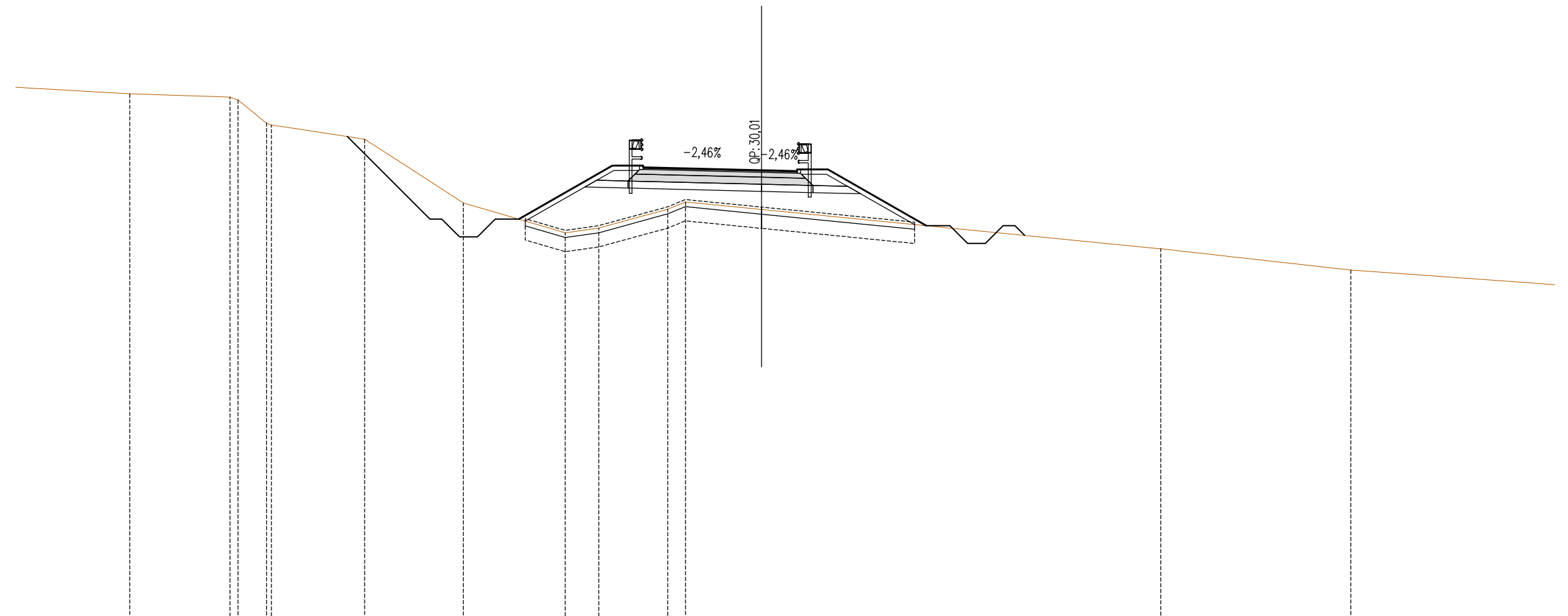
QUOTE TERRENO		31,43	31,34		31,12	30,61	29,91			27,72	27,54	27,28		26,31	25,99	25,60	25,43	24,74	23,53	22,62
DIST.PARZIALI TERRENO	5,61		2,81	1,37	1,48			17,52		1,24	2,97		10,12	4,74	3,24	1,25	3,79	2,69	2,82	6,50
QUOTE PROGETTO										28,12	28,76	28,69	28,67		28,57	28,56	28,53	28,60		26,69
DIST.PARZIALI PROGETTO										1,12	1,30	1,00	4,00	0,50	1,00	1,30	3,35			

*** SCAVI E BONIFICHE	
IMPRONTA SCOTICO	16,74 m
BONIFICA IN RILEVATO	16,74 m
SCAVO FOSSI DI GUARDIA	7,54 mq

*** SISTEMAZIONI E RINTERRI	
FABBISOGNO MATERIALE DA RILEVATO	22,76 mq
ANTICAPILLARE IN RILEVATO	16,74 m
TERRENO VEGETALE	11,93 m
RISAGOMATURA FOSSI DI GUARDIA	0,36 mq
MATERIALE CIGLIO	1,13 mq
MATERIALE A1-A3 (incluso nel totale)	3,34 mq

*** SOVRASTRUTTURA STRADALE	
STRATO DI USURA	6,50 m
STRATO DI BINDER	0,33 mq
STRATO DI BASE	1,40 mq
STRATO DI FONDAZIONE LEGATA	0,01 mq
STRATO DI FONDAZIONE NON LEGATA	2,25 mq

SEZIONE N. : 33  
 QT. PROGETTO : 30,01  
 DIST.PROG. : 0+544,08  
 DIST.PREC. : 24,08  
 DIST.SUCC. : 15,92



SCALA 1:200

QT.RIF. 11,000

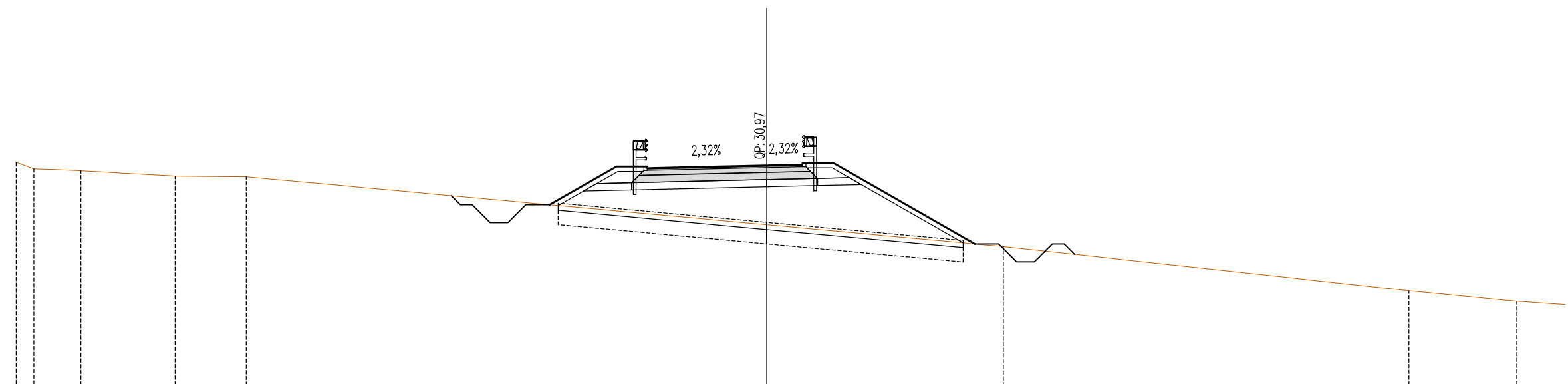
QUOTE TERRENO		33,25	33,11	32,99	32,00	31,93	31,33	28,63	27,38	27,58	28,37	28,68	28,36	26,70	25,80			
DIST.PARZIALI TERRENO	7,34	4,23	0,33	1,20	3,94	4,16	4,31	1,41	2,91	0,75	3,22	16,86	8,03	15,11				
QUOTE PROGETTO							27,95		30,21	30,14	30,21	30,11	30,01	30,00	29,98	30,05	30,05	27,67
DIST.PARZIALI PROGETTO								3,95	1,30	1,00	4,00	0,50	1,00	1,30	4,15			

*** SCAVI E BONIFICHE	
IMPRONTA SCOTICO	17,06 m
BONIFICA IN RILEVATO	17,06 m
SCAVO FOSSI DI GUARDIA	2,54 mq

*** SISTEMAZIONI E RINTERRI	
FABBISOGNO MATERIALE DA RILEVATO	28,68 mq
ANTICAPILLARE IN RILEVATO	17,06 m
TERRENO VEGETALE	12,65 m
RISAGOMATURA FOSSI DI GUARDIA	0,36 mq
MATERIALE CIGLIO	1,13 mq
MATERIALE A1-A3 (incluso nel totale)	3,34 mq

*** SOVRASTRUTTURA STRADALE	
STRATO DI USURA	6,51 m
STRATO DI BINDER	0,32 mq
STRATO DI BASE	1,40 mq
STRATO DI FONDAZIONE LEGATA	0,01 mq
STRATO DI FONDAZIONE NON LEGATA	2,25 mq

SEZIONE N. : 34  
 QT. PROGETTO : 30,97  
 DIST.PROG. : 0+560,00  
 DIST.PREC. : 15,92  
 DIST.SUCC. : 13,35



SCALA 1:200

QT.RIF. 11,000

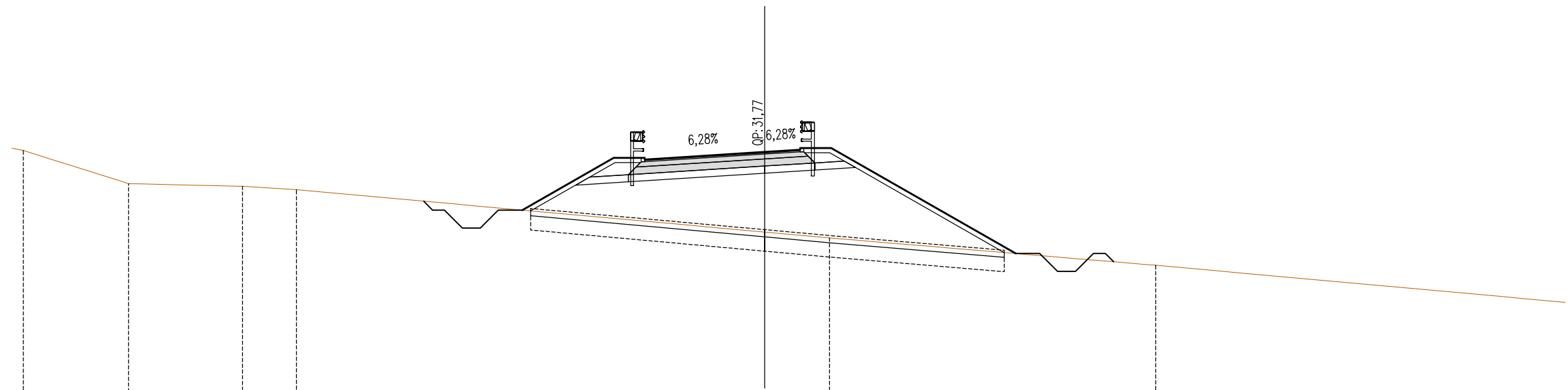
QUOTE TERRENO	31,11	30,83	30,75	30,53	30,49		28,49	27,57	25,72	25,28					
DIST.PARZIALI TERRENO	0,74	1,96	3,96	2,99	21,83		9,92	17,02	4,52						
QUOTE PROGETTO						29,32	30,92	30,85	30,92	30,88	30,97	30,98	31,00	31,07	27,68
DIST.PARZIALI PROGETTO						2,80	1,30	1,00	4,00	0,50	1,00	1,30	5,93		

*** SCAVI E BONIFICHE	
IMPRONTA SCOTICO	19,90 m
BONIFICA IN RILEVATO	19,90 m
SCAVO FOSSI DI GUARDIA	2,61 mq

*** SISTEMAZIONI E RINTERRI	
FABBISOGNO MATERIALE DA RILEVATO	44,20 mq
ANTICAPILLARE IN RILEVATO	19,90 m
TERRENO VEGETALE	15,90 m
RISAGOMATURA FOSSI DI GUARDIA	0,27 mq
MATERIALE CIGLIO	1,17 mq
MATERIALE A1-A3 (incluso nel totale)	3,35 mq

*** SOVRASTRUTTURA STRADALE	
STRATO DI USURA	6,50 m
STRATO DI BINDER	0,32 mq
STRATO DI BASE	1,40 mq
STRATO DI FONDAZIONE LEGATA	0,01 mq
STRATO DI FONDAZIONE NON LEGATA	2,25 mq

SEZIONE N. : 35  
 QT. PROGETTO : 31,77  
 DIST.PROG. : 0+573,35  
 DIST.PREC. : 13,35  
 DIST.SUCC. : 6,65



SCALA 1:200

QT.RIF. 11,000

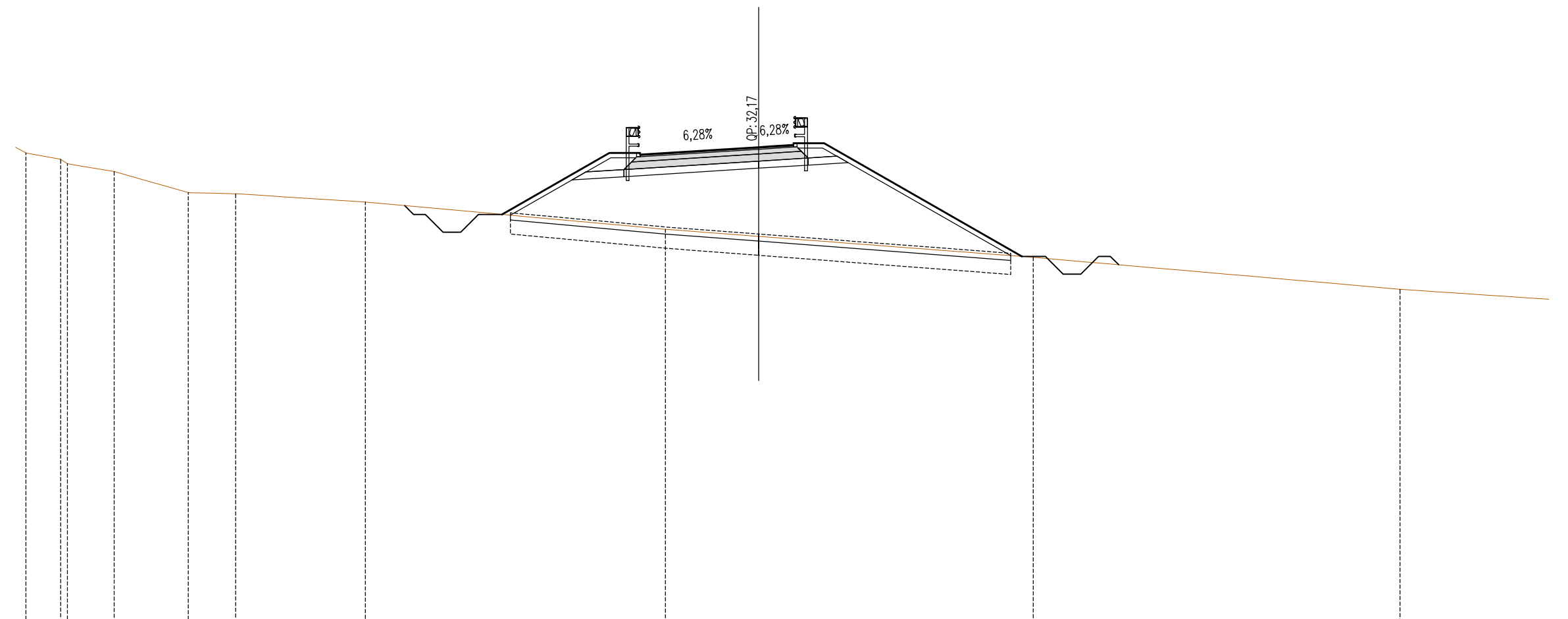
QUOTE TERRENO	31,83	30,45	30,33	30,19		28,42	28,17		27,03				
DIST.PARZIALI TERRENO	4,40	4,76	2,26		19,59	2,71		13,65	23,64				
QUOTE PROGETTO					29,34	31,52	31,45	31,52	31,77	31,80	31,86	31,93	27,52
DIST.PARZIALI PROGETTO					3,83	1,30	1,00	4,02	0,48	1,00	1,30	7,72	

*** SCAVI E BONIFICHE	
IMPRONTA SCOTICO	21,28 m
BONIFICA IN RILEVATO	21,28 m
SCAVO FOSSI DI GUARDIA	2,60 mq

*** SISTEMAZIONI E RINTERRI	
FABBISOGNO MATERIALE DA RILEVATO	53,11 mq
ANTICAPILLARE IN RILEVATO	21,28 m
TERRENO VEGETALE	17,50 m
RISAGOMATURA FOSSI DI GUARDIA	0,29 mq
MATERIALE CIGLIO	1,16 mq
MATERIALE A1-A3 (incluso nel totale)	3,35 mq

*** SOVRASTRUTTURA STRADALE	
STRATO DI USURA	6,50 m
STRATO DI BINDER	0,32 mq
STRATO DI BASE	1,40 mq
STRATO DI FONDAZIONE LEGATA	0,01 mq
STRATO DI FONDAZIONE NON LEGATA	2,25 mq

SEZIONE N. : 36  
 QT. PROGETTO : 32,17  
 DIST.PROG. : 0+580,00  
 DIST.PREC. : 6,65  
 DIST.SUCC. : 20,00



SCALA 1:200

QT.RIF. 12,000

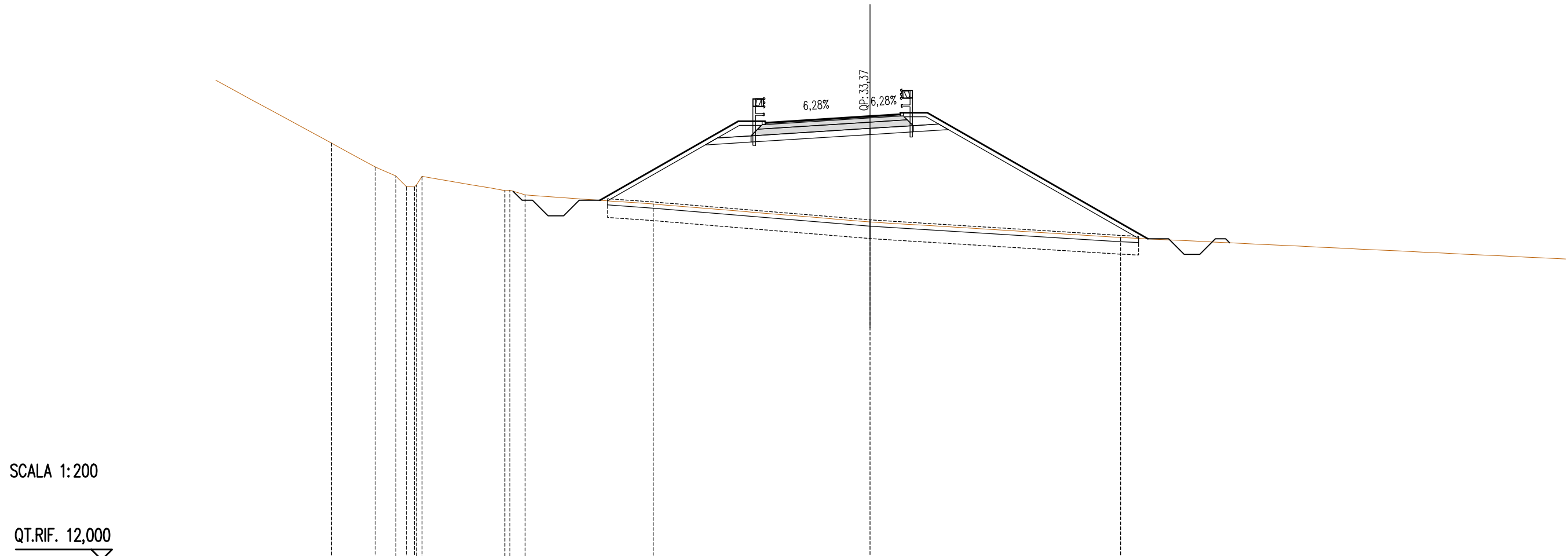
QUOTE TERRENO	31,92	31,66	31,47	31,14	30,24	30,20	29,85	28,69	28,39	27,50	26,15			
DIST.PARZIALI TERRENO	1,48	1,99	3,15	2,00	5,50	12,72	3,95	11,64	15,55	12,81				
QUOTE PROGETTO						29,32	31,92	31,85	31,92	32,17	32,20	32,26	32,33	27,54
DIST.PARZIALI PROGETTO						4,55	1,30	1,00	4,03	0,47	1,00	1,30	8,38	

*** SCAVI E BONIFICHE	
IMPRONTA SCOTICO	25,63 m
BONIFICA IN RILEVATO	25,63 m
SCAVO FOSSI DI GUARDIA	2,60 mq

*** SISTEMAZIONI E RINTERRI	
FABBISOGNO MATERIALE DA RILEVATO	83,80 mq
ANTICAPILLARE IN RILEVATO	25,63 m
TERRENO VEGETALE	22,51 m
RISAGOMATURA FOSSI DI GUARDIA	0,13 mq
MATERIALE CIGLIO	1,16 mq
MATERIALE A1-A3 (incluso nel totale)	3,35 mq

*** SOVRASTRUTTURA STRADALE	
STRATO DI USURA	6,50 m
STRATO DI BINDER	0,32 mq
STRATO DI BASE	1,40 mq
STRATO DI FONDAZIONE LEGATA	0,01 mq
STRATO DI FONDAZIONE NON LEGATA	2,25 mq

SEZIONE N. : 37  
 QT. PROGETTO : 33,37  
 DIST.PROG. : 0+600,00  
 DIST.PREC. : 20,00  
 DIST.SUCC. : 15,38



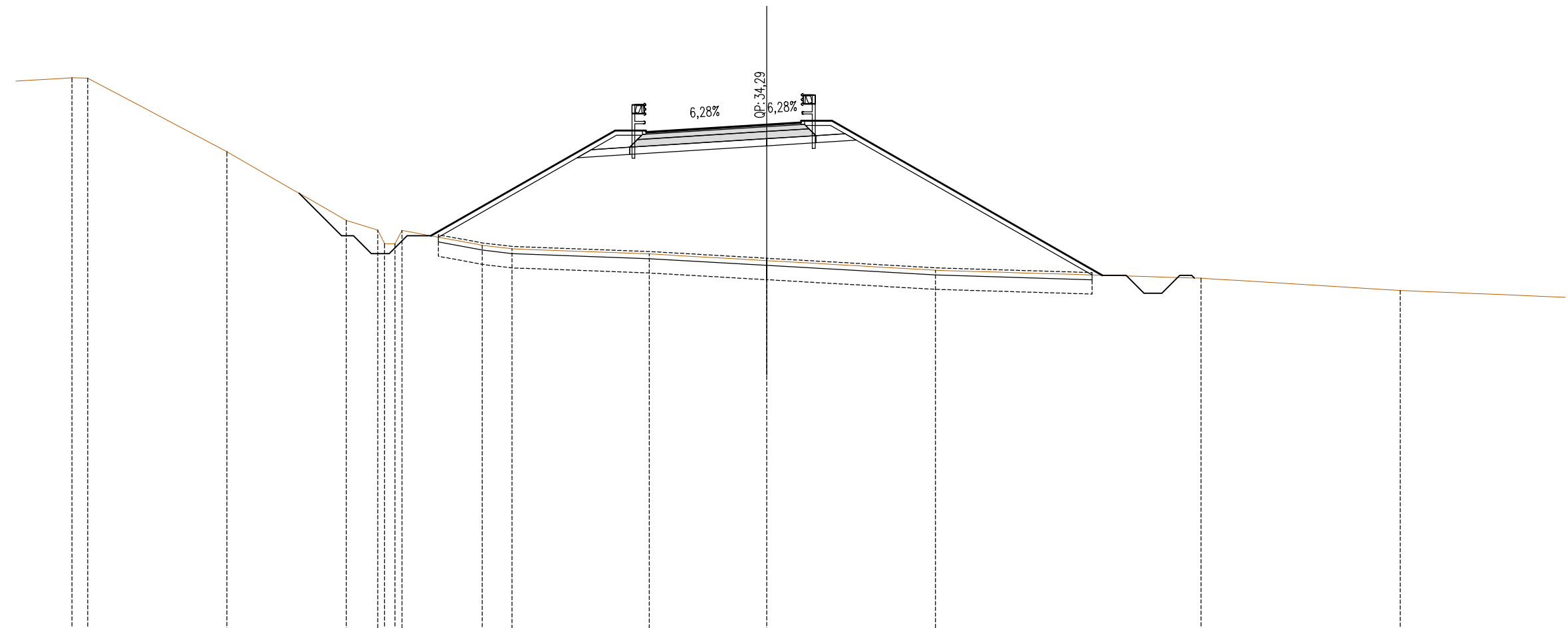
QUOTE TERRENO		32,07	30,92	30,49	29,97	29,96	30,05	30,47	29,79	29,80	29,57	29,14	28,27	27,52			
DIST.PARZIALI TERRENO	5,92	2,09	1,00	0,51	0,38	3,99	0,73	6,17	10,45	12,07	27,93						
QUOTE PROGETTO								29,32	33,12	33,05	33,12	33,11	33,37	33,40	33,46	33,53	27,46
DIST.PARZIALI PROGETTO								6,66	1,30	1,00	4,05	0,45	1,00	1,30	10,62		

*** SCAVI E BONIFICHE	
IMPRONTA SCOTICO	27,49 m
BONIFICA IN RILEVATO	27,49 m
SCAVO FOSSI DI GUARDIA	3,48 mq

*** SISTEMAZIONI E RINTERRI	
FABBISOGNO MATERIALE DA RILEVATO	101,80 mq
ANTICAPILLARE IN RILEVATO	27,49 m
TERRENO VEGETALE	24,56 m
RISAGOMATURA FOSSI DI GUARDIA	0,08 mq
MATERIALE CIGLIO	1,17 mq
MATERIALE A1-A3 (incluso nel totale)	3,35 mq

*** SOVRASTRUTTURA STRADALE	
STRATO DI USURA	6,51 m
STRATO DI BINDER	0,32 mq
STRATO DI BASE	1,40 mq
STRATO DI FONDAZIONE LEGATA	0,01 mq
STRATO DI FONDAZIONE NON LEGATA	2,25 mq

SEZIONE N. : 38  
 QT. PROGETTO : 34,29  
 DIST.PROG. : 0+615,38  
 DIST.PREC. : 15,38  
 DIST.SUCC. : 29,27



SCALA 1:200

QT.RIF. 13,000

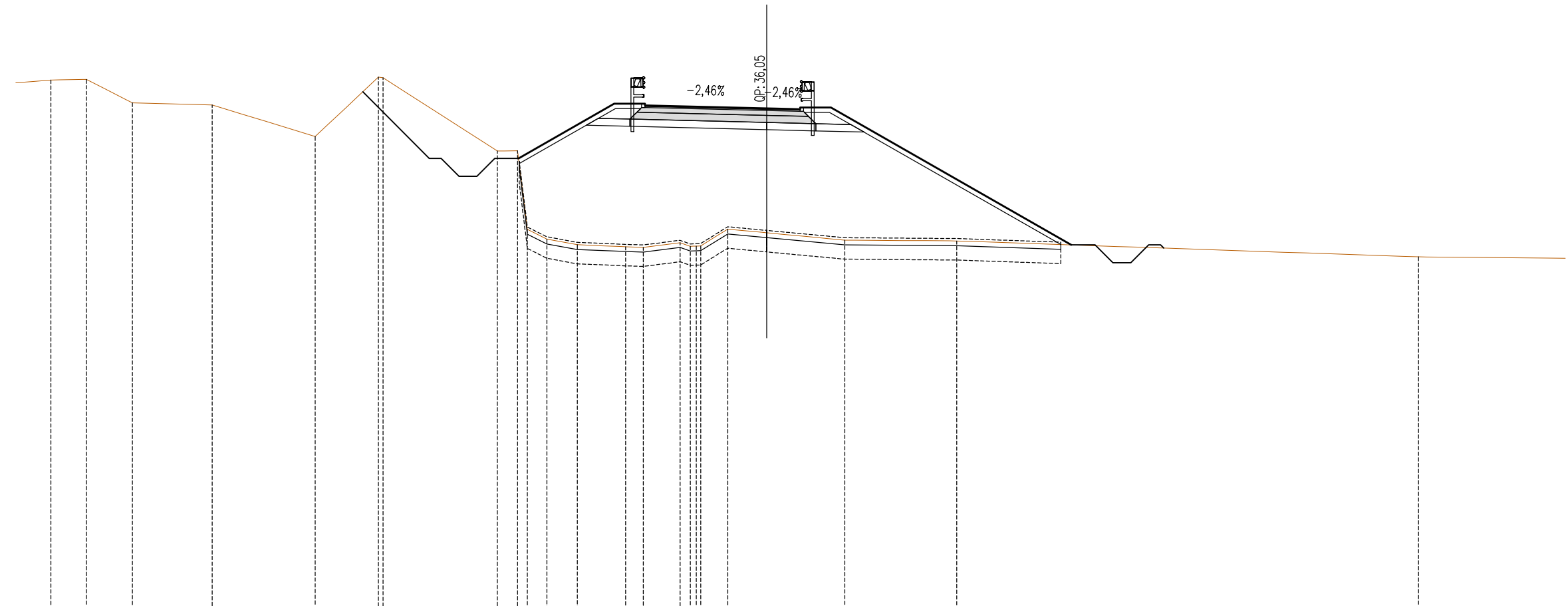
QUOTE TERRENO	36,25	36,23		33,15		30,28	29,87	29,30	29,29	29,86		29,23	29,08		28,87		28,59		28,18		27,85		27,34		
DIST.PARZIALI TERRENO	0,87		5,83		5,01		1,32	0,44		3,37		1,25		5,75		4,93		7,08		11,14		8,35		13,43	
QUOTE PROGETTO								29,63							34,04	33,97	34,04		34,29	34,32		34,38	34,45		27,97
DIST.PARZIALI PROGETTO										7,73					1,30	1,00		4,06		0,44	1,00	1,30		11,34	

*** SCAVI E BONIFICHE	
IMPRONTA SCOTICO	25,53 m
BONIFICA IN RILEVATO	25,53 m
SCAVO FOSSI DI GUARDIA	10,02 mq

*** SISTEMAZIONI E RINTERRI	
FABBISOGNO MATERIALE DA RILEVATO	92,45 mq
ANTICAPILLARE IN RILEVATO	25,53 m
TERRENO VEGETALE	18,81 m
RISAGOMATURA FOSSI DI GUARDIA	0,10 mq
MATERIALE CIGLIO	1,13 mq
MATERIALE A1-A3 (incluso nel totale)	3,34 mq

*** SOVRASTRUTTURA STRADALE	
STRATO DI USURA	6,51 m
STRATO DI BINDER	0,33 mq
STRATO DI BASE	1,40 mq
STRATO DI FONDAZIONE LEGATA	0,01 mq
STRATO DI FONDAZIONE NON LEGATA	2,26 mq

SEZIONE N. : 39  
 QT. PROGETTO : 36,05  
 DIST.PROG. : 0+644,65  
 DIST.PREC. : 29,27  
 DIST.SUCC. : 15,35



SCALA 1:200

QT.RIF. 15,000

QUOTE TERRENO	37,24	37,26	36,28	36,19	34,87	37,96	37,33	34,26	34,28	30,98	30,57	30,33	30,25	30,22	30,42	30,27	30,28	30,98	30,99	30,83	30,53	30,49	29,82
DIST.PARZIALI TERRENO	1,49	1,93	3,35	4,33	2,65	4,79	0,85	0,82	1,28	2,03	0,74	1,54	0,43	1,14	1,64	3,27	4,70	19,37	6,17				
QUOTE PROGETTO								33,95	36,24	36,17	36,24	36,15			36,05	36,04	36,01	36,08	36,08		30,33		
DIST.PARZIALI PROGETTO								4,01	1,30	1,00	4,10	0,40	1,00	1,30	10,08								

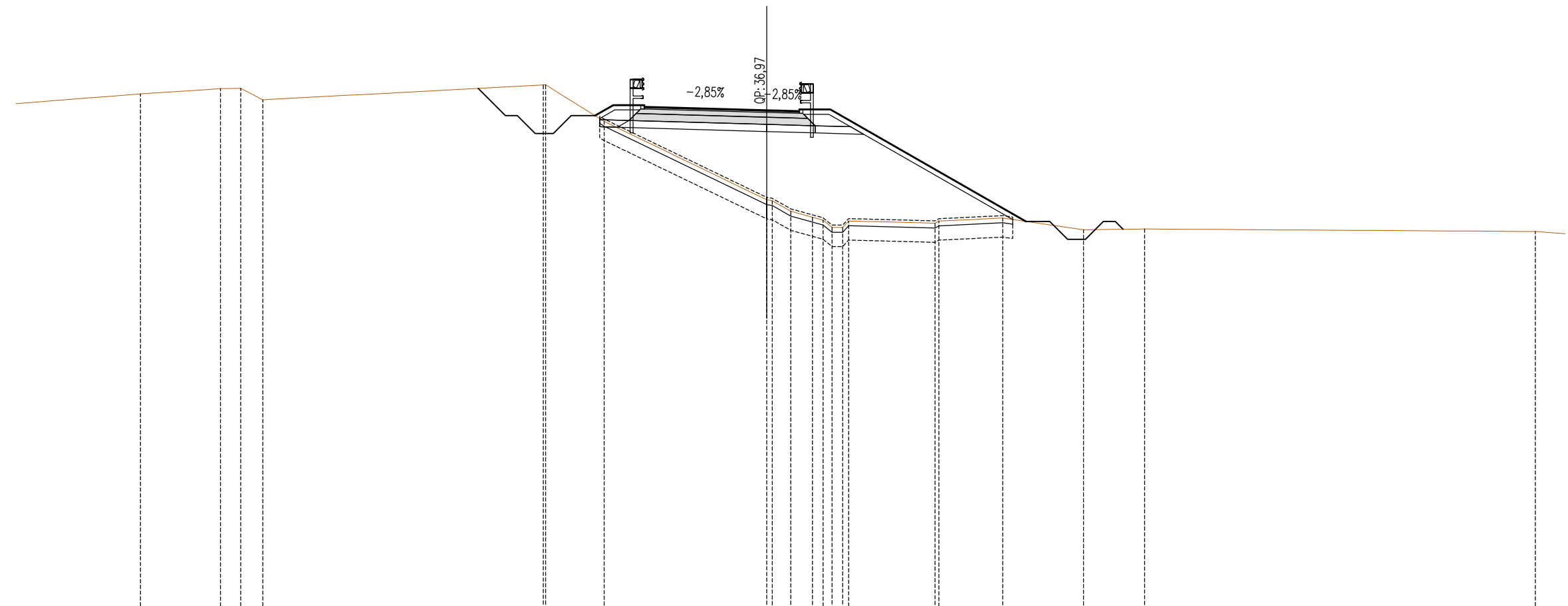


*** SCAVI E BONIFICHE	
IMPRONTA SCOTICO	18,55 m
BONIFICA IN RILEVATO	18,55 m
SCAVO FOSSI DI GUARDIA	5,81 mq

*** SISTEMAZIONI E RINTERRI	
FABBISOGNO MATERIALE DA RILEVATO	42,53 mq
ANTICAPILLARE IN RILEVATO	18,55 m
TERRENO VEGETALE	12,94 m
RISAGOMATURA FOSSI DI GUARDIA	0,37 mq
MATERIALE CIGLIO	0,73 mq
MATERIALE A1-A3 (incluso nel totale)	3,54 mq

*** SOVRASTRUTTURA STRADALE	
STRATO DI USURA	6,50 m
STRATO DI BINDER	0,33 mq
STRATO DI BASE	1,40 mq
STRATO DI FONDAZIONE LEGATA	0,01 mq
STRATO DI FONDAZIONE NON LEGATA	2,25 mq

SEZIONE N. : 40  
 QT. PROGETTO : 36,97  
 DIST.PROG. : 0+660,00  
 DIST.PREC. : 15,35  
 DIST.SUCC. : 24,74



SCALA 1:200

QT.RIF. 16,000

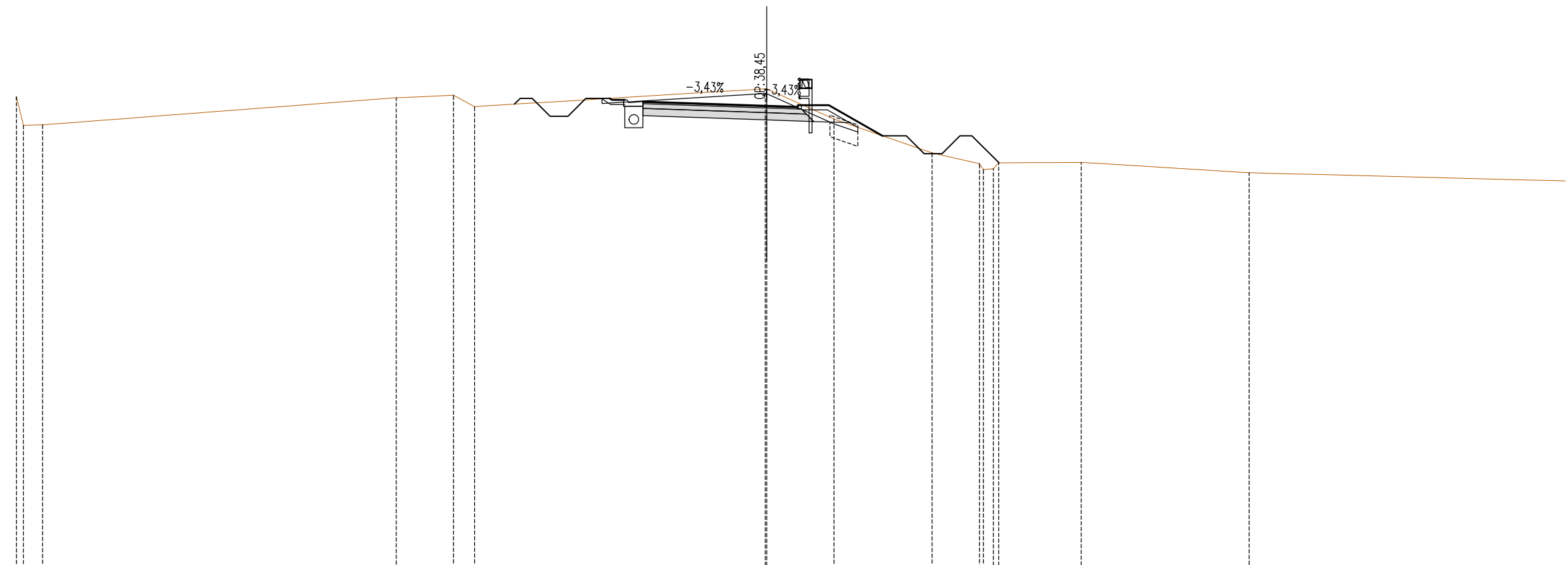
QUOTE TERRENO	37,66	37,87	37,89	37,41		38,03	38,04	36,50		33,22	33,18	32,73	32,48	32,36	32,06	32,06	32,33	32,23	32,32	32,45	31,96	31,99		31,89
DIST.PARZIALI TERRENO		3,36	0,85	0,93		11,76		2,46		6,82		0,78	0,91	0,45	0,45		3,62		2,68		3,39	2,56		16,39
QUOTE PROGETTO								36,74	37,19	37,12	37,09		36,97	36,96	36,93	37,00				32,31				
DIST.PARZIALI PROGETTO								0,77	1,30	1,00		4,14	0,75	1,00	1,30		8,20							

*** SCAVI E BONIFICHE	
IMPRONTA SCOTICO	11,08 m
SCAVO SBANCAMENTO E CASSONETTO	5,96 mq
BONIFICA IN RILEVATO	1,24 m
SCAVO FOSSI DI GUARDIA	0,90 mq
SCAVO A SEZIONE DRENAGGIO	0,68 mq
LIVELLAMENTO SCAVO CASSONETTO	7,18 m

*** SISTEMAZIONI E RINTERRI	
FABBISOGNO MATERIALE DA RILEVATO	0,71 mq
ANTICIPILLARE IN RILEVATO	1,24 m
TERRENO VEGETALE	4,55 m
RISAGOMATURA FOSSI DI GUARDIA	2,18 mq
MATERIALE CIGLIO	0,64 mq

*** SOVRASTRUTTURA STRADALE	
STRATO DI USURA	6,51 m
STRATO DI BINDER	0,33 mq
STRATO DI BASE	1,35 mq
STRATO DI FONDAZIONE LEGATA	0,01 mq
STRATO DI FONDAZIONE NON LEGATA	2,11 mq

SEZIONE N. : 41  
 QT. PROGETTO : 38,45  
 DIST.PROG. : 0+684,74  
 DIST.PREC. : 24,74  
 DIST.SUCC. : 15,26



SCALA 1:200

QT.RIF. 19,000

QUOTE TERRENO	38,84 37,63 37,65	38,79	38,89	38,42	39,17	39,16	37,90	36,48	36,02 35,77 35,82 36,06	36,08	35,64
DIST.PARZIALI TERRENO	0,37 0,80	14,84	2,40	0,88	12,19	2,82	4,11	1,99	0,42 3,46	7,05	14,77
QUOTE PROGETTO					38,77 38,70 38,70 38,63 38,60	38,45 38,44 38,41 38,48	38,48	37,19			
DIST.PARZIALI PROGETTO					0,54 0,76 1,00	4,19	1,00 1,30	2,25			







