



Progetto di aggiornamento del Piano di bacino stralcio per il tratto metropolitano del Tevere da Castel Giubileo alla foce PS5




**Tavola P3- Bi** ( foglio 6 di 33)  
**Pericolosità idraulica potenziale**

Codice elaborato: P3\_BI\_10K\_6(33)\_rev00\_PS5062014  
 Scala 1:10.000  
 Giugno 2014

**Legenda**

-  Limiti del Comune di Roma
-  Limiti dei bacini idrografici

*Are a pericolosità idraulica potenziale*

-  Accumulo
-  Deflusso
-  Soggiacenza

